PLANIMETRIA DEI CAVIDOTTI CON INDICAZIONE DELLE SEZIONI DI POSA

LEGENDA

- Area di impianto
- Recinzione impianto FV
- Viabilità di progetto
- Cancello di accesso
- Cavidotto di connessione AT
- Cavidotto di connessione MT
- Sottostazione elettrica di Utenza
- SE Manfredonia 380 / CP Macchiarotonda 150

Regolamento Regionale n.24 del 2010 - Fasce di rispetto tratturi

- Tratturo Foggia - Zapponeta

TABELLA TRATTI CAVIDOTTI

TRATTO	SEZIONE	LUNGHEZZA (m)
TU 1 - 1	A-A	241,9
1 - TU2	B-B	27,9
1 - TU 3	A-A	393,3
TU 3 - 2	A-A	410,7
2 - TU 4	B-B	106,6
2 - 3	A-A	142,4
3 - TU 5	B-B	270,0
3 - 4	A - A	3100,0
TU 6 - TU 7	A - A	274,3
TU7 - 14	A - A	282,0
PCS 1 - 5	A - A	15,3
5 - PCS 2	B- B	5,4
5 - 6	A - A	9,8
6 - PCS 3	B - B	5,4
6 - 7	A - A	9,8
7 - PCS 4	B - B	5,4
7 - 8	A - A	15,3
8 - PCS 5	B- B	2,0
8 - 13	A - A	42,2
PCS 6 - 9	A - A	15,3
9 - PCS 7	B - B	5,4
9 - 10	A - A	9,8
10 - PCS 8	B - B	5,4
10 - 11	A - A	9,8
11 - PCS 9	B - B	5,4
11 - 12	A - A	8,2
12 - PCS 10	B - B	3,8
12 - 13	A - A	2,4
13 - 14	B - B	5,5
14 - 15	C - C	987,0
TU 8 - 15	A - A	22,5
15 - 16	D - D	552,2
16 - 17	C - C	36,3
16 - TU 9	A - A	6,5
TU 9 - 17	A - A	6,5
17 - 18	D - D	370,0
18 - 19	C - C	36,3
18 - TU 10	A - A	6,5
TU 10 - 19	A - A	6,5
19 - CR 1	D - D	287,5
TU 11 - CR 1	A - A	339,3
CR1 - 20	C - C	1184,7
TU 12 - TU 13	A - A	180,3
TU 13 - TU 14	A - A	201,2
TU 14 - TU 15	A - A	219,6
TU 15 -20	A - A	4692,0
20 - 21	D - D	2180,0
TU 16 - 22	A - A	22,3
TU17 - 22	B - B	25,8
22 - 23	A - A	240,6
23 - TU 18	B - B	29,4
23 - 24	A - A	164,7
TU 21 - TU 20	A - A	524,0
TU 20 - 25	A - A	391,4
TU 19 - 25	B - B	9,3
25 - 24	A - A	19,3
24 - CR 2	B - B	804,0
TU 25 - TU 24	A - A	366,4
TU 24 - TU 23	A - A	630,3
TU 23 - TU22	A - A	392,0
TU 22 - CR 2	A - A	5,0
CR 2 - 4	C - C	7747,0
4 - 21	D - D	3200,0
21 - SEU	F - F	1328,4
SEU - SE	G - G	514,5

SEZ.G-G - CAVIDOTTO AT INTERRATO

NOTE:

Misure espresse in metri;

SEZ.A-A - CAVIDOTTO MT INTERRATO - 1 TERNA DI CAVI MT

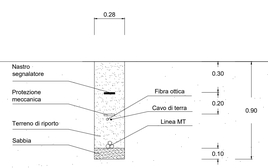

NOTE:

Misure espresse in metri;

SEZ.B-B - CAVIDOTTO MT INTERRATO - 2 TERNE DI CAVI MT

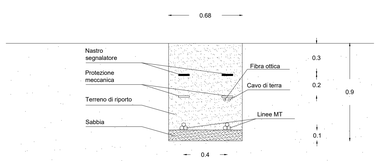

NOTE:

Misure espresse in metri;

SEZ.C-C - CAVIDOTTO MT INTERRATO - 3 TERNE DI CAVI MT



NOTE:

Misure espresse in metri;

SEZ.D-D - CAVIDOTTO MT INTERRATO - 4 TERNE DI CAVI MT

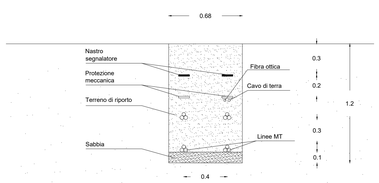

NOTE:

Misure espresse in metri;

SEZ.F-F - CAVIDOTTO MT INTERRATO - 8 TERNE DI CAVI MT

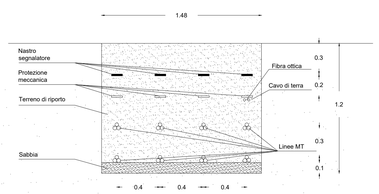

NOTE:

Misure espresse in metri;

Vito Bretti
16.02.2023
16:11:27
GMT+00:00

REV.	DATE	DESCRIPTION	PREPARED	CHECKED	APPROVED
00	07/02/2023	Emissione Definitiva	R.De Luca	L.Spaccino A.Fata	V.Bretti

CONTRACTOR'S DOC.

PROJECT:
Progetto di un impianto agrivoltaico della potenza complessiva di 103.314,00 kWp con sistema di accumulo di capacità pari a 20 MW e relative opere di connessione alla rete. Da realizzarsi nei Comuni di Foggia, Manfredonia (FG) e Zapponeta (FG)

FILE NAME: **FOM.ENG.TAV.031.00_PLANIMETRIA DEI CAVIDOTTI CON INDICAZIONE DELLE SEZIONI DI POSA.DWG**

Foggia Solar S.r.l.

CLASSIFICATION:	FORMAT:	SCALE:	PLOT SCALE:	SHEET:
Company	A0	1:2.000	1:1	8 di / of 8

TITLE:

Planimetria dei cavidotti con indicazione delle sezioni di posa

CLIENT VALIDATION

VALIDATED BY

VERIFIED BY

COLLABORATORS

UTILIZATION SCOPE:

Basic Design

CLIENT CODE

IMP	GROUP	DOC	PROGRESSIVE	REVISION
FOM	ENG	TAV	031	00

This document is property of Foggia Solar S.r.l. It is strictly forbidden to reproduce this document, in whole or in part, and to provide to others any related information without the previous written consent by Foggia Solar S.r.l.