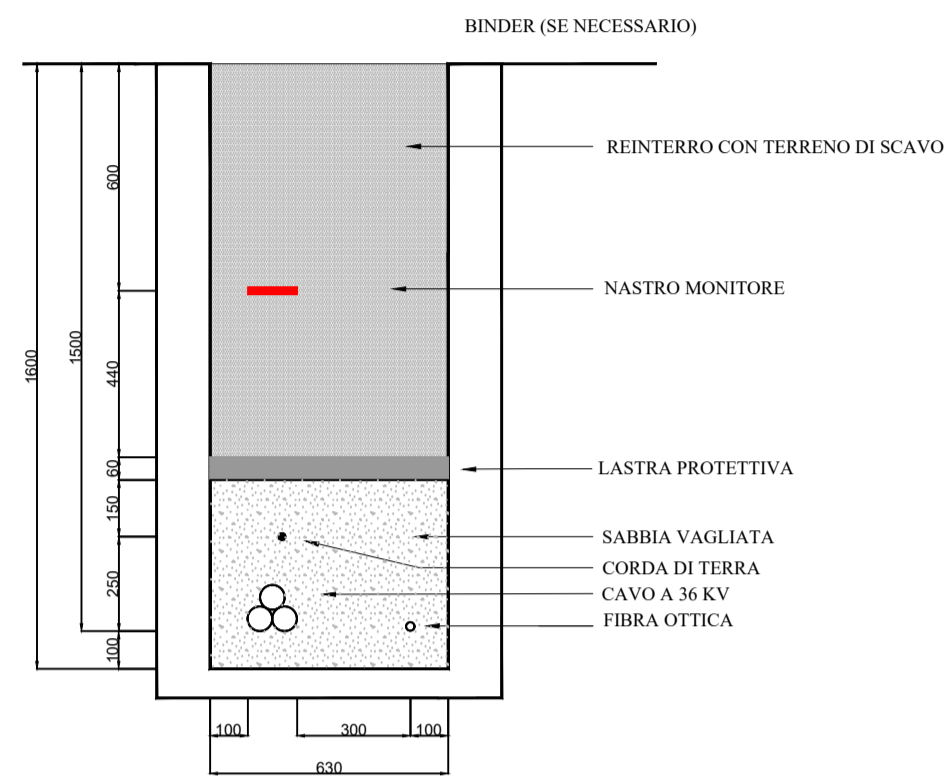
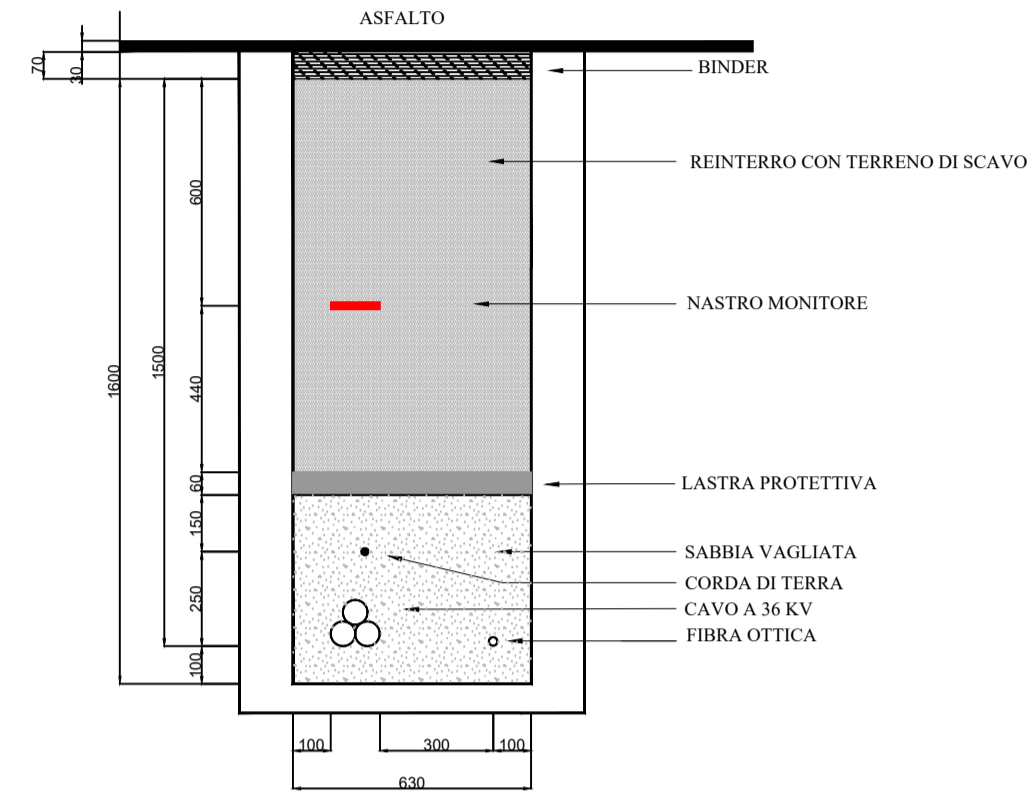


NOTE: Tutte le misure sono espresse in mm

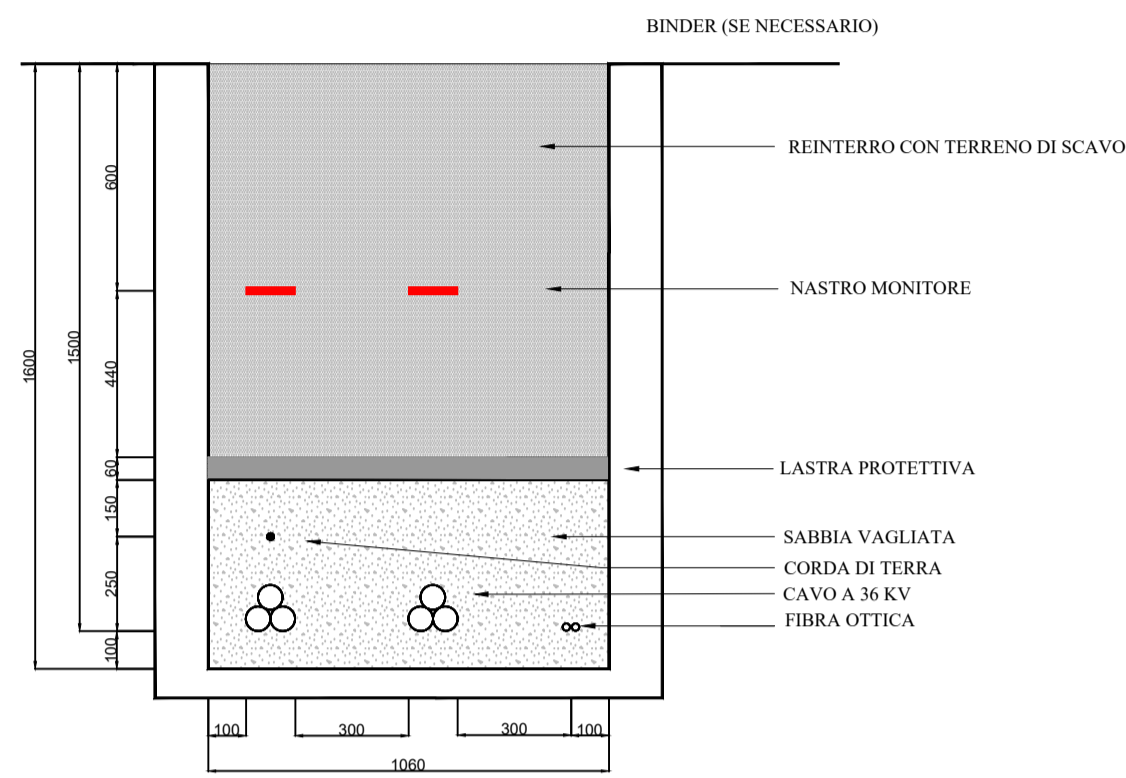
SEZIONE TIPICA CAVIDOTTO A 36 KV SU STRADA STERRATA  
1 TERNA



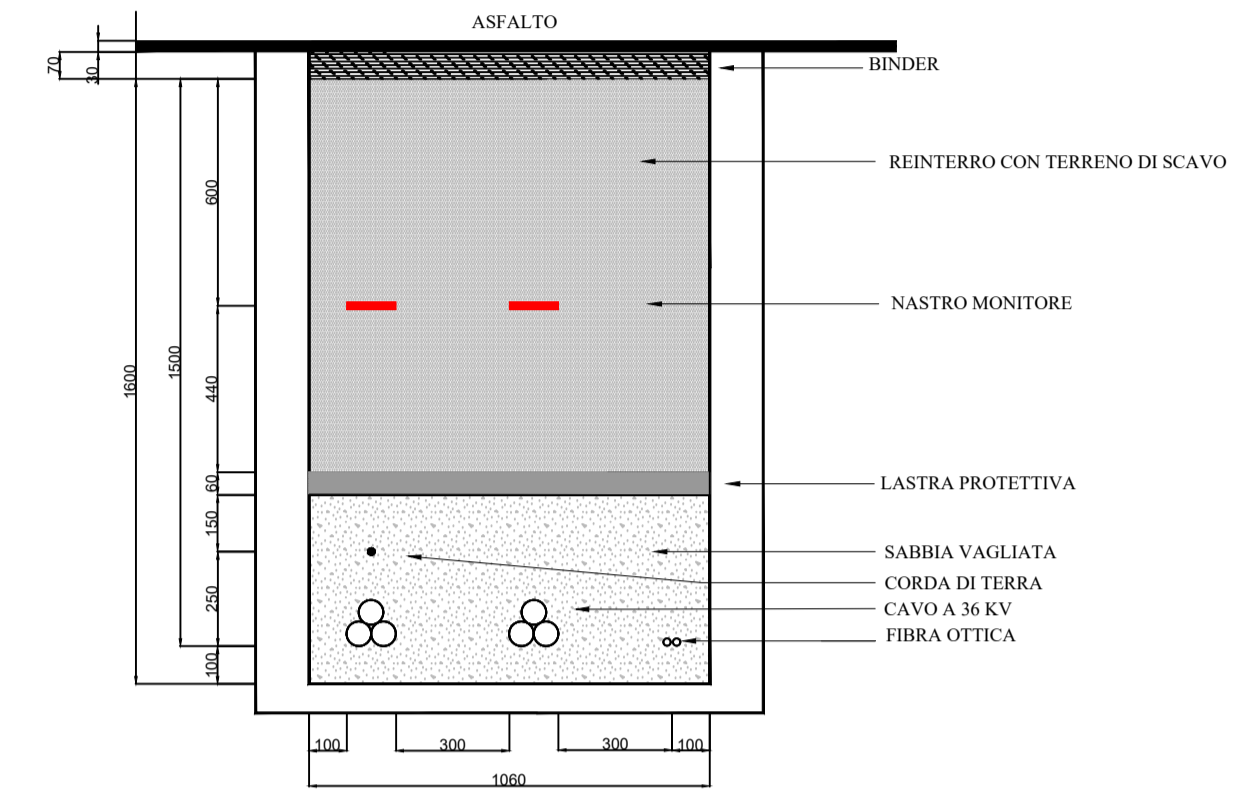
SEZIONE TIPICA CAVIDOTTO A 36 KV SU STRADA ASFALTATA  
1 TERNA



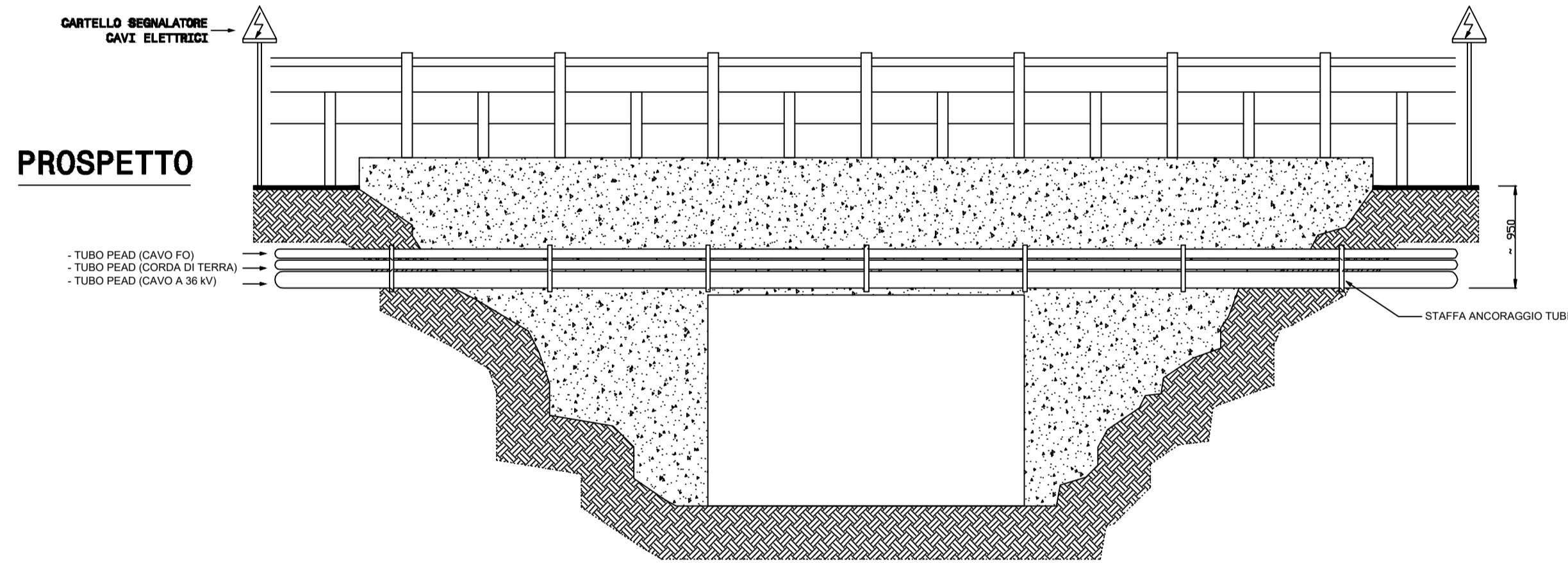
SEZIONE TIPICA CAVIDOTTO A 36 KV SU STRADA STERRATA  
2 TERNE



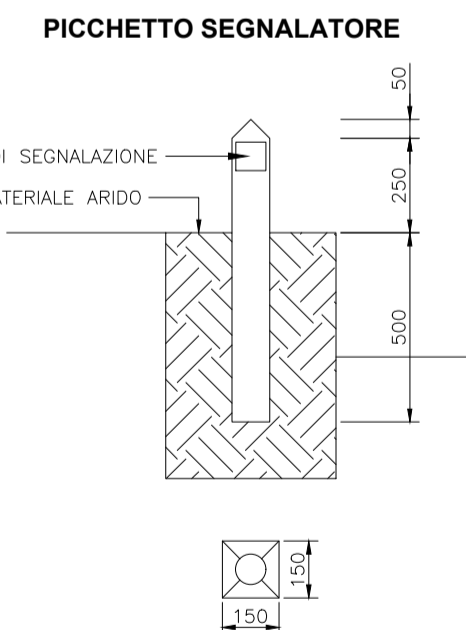
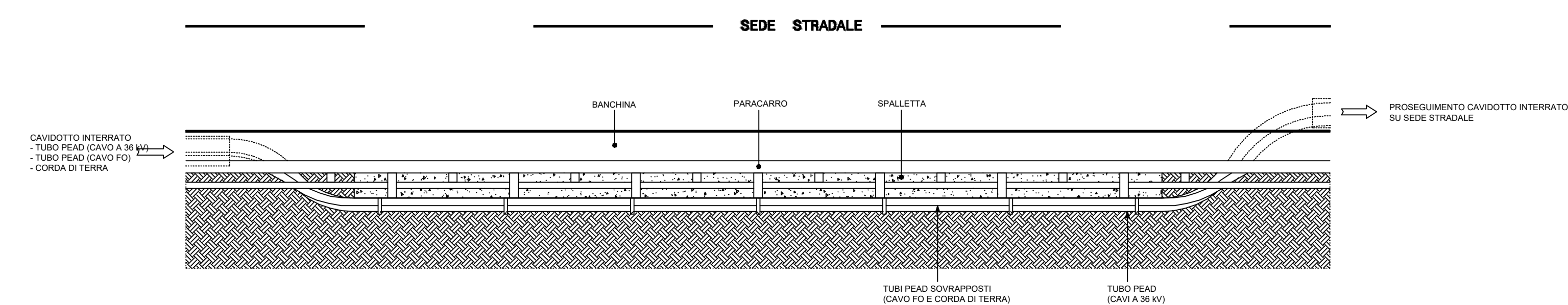
SEZIONE TIPICA CAVIDOTTO A 36 KV SU STRADA ASFALTATA  
2 TERNE



PONTE STRADALE E/O VIADOTTO



PIANTA



NOTE:  
- TUTTE LE QUOTE SONO ESPRESSE IN mm  
- I PICCHETTI SEGNALETTORE SONO SITUATI A DISTANZE NON SUPERIORI DI 50 METRI SU TRATTE RETTILINEE. IN CORRISPONDENZA DI GIUNTI E NEI PUNTI IN CUI IL PERCORSO CAMBIA DIREZIONE. NEL CASO DI SEGNALEZIONE DI GIUNTI DEI CAVI, I PICCHETTI DEVONO PRESENTARE UN'ETICHETTA VERNICIATA DI COLORE ROSSO

AUTORIZZAZIONE UNICA EX D. LGS. N. 387/2003




PROGETTO DEFINITIVO  
PARCO EOLICO MONTENERO

Titolo elaborato:  
SEZIONI TIPICHE DELLE TRINCEE DI CAVIDOTTO UTENTE

CG	TL	GD	Prima Emissione	25/07/2022	00
REDATTO	CONTR.	APPROV.	DESCRIZIONE REVISIONE DOCUMENTO	DATA	REV

PROPONENTE



NATURAL PRIME S.R.L.  
Via G. Garibaldi n.15  
74023 Grottaglie (TA)

CONSULENZA



GE.CO.D'OR. S.R.L.  
Via G. Garibaldi n.15  
74023 Grottaglie (TA)

PROGETTISTA  
Ing. Gaetano D'Oronzio  
Via Goito 14 - Colobraro (MT)

Codice MNOE069	Formato A1	Scala 1:20	Foglio 1/1
-------------------	---------------	---------------	---------------