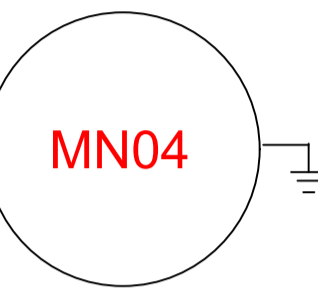


STAZIONE  
ELETTRICA DI  
TRASFORMAZIONE  
DELLA RTN  
380/150/36 KV

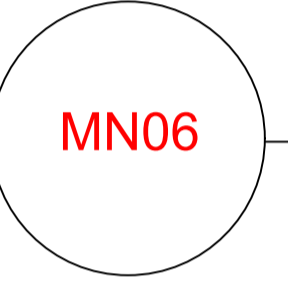
Sezione 95 mm<sup>2</sup>  
Lunghezza 1014 m

B6 Sezione 95 mm<sup>2</sup>  
Lunghezza 38 m



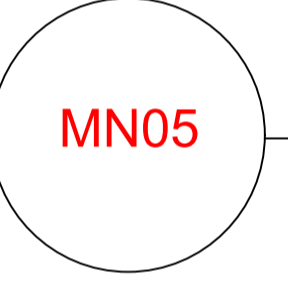
Sezione 95 mm<sup>2</sup>  
Lunghezza 1332 m

B4



Sezione 95 mm<sup>2</sup>  
Lunghezza 666 m

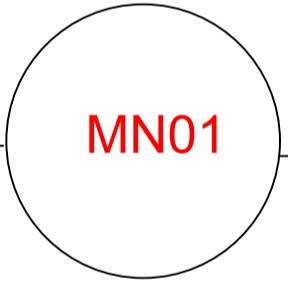
Sezione 95 mm<sup>2</sup>  
Lunghezza 2084 m



Sezione 95 mm<sup>2</sup>  
Lunghezza 1298 m

B2

Sezione 95 mm<sup>2</sup>  
Lunghezza 1546 m



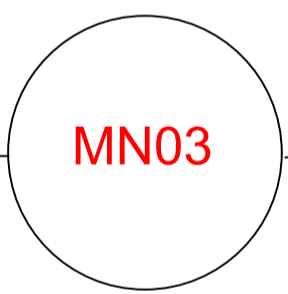
Sezione 95 mm<sup>2</sup>  
Lunghezza 5318 m

A5

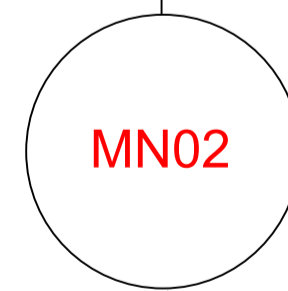
Sezione 95 mm<sup>2</sup>  
Lunghezza 4769 m

A9

Sezione 95 mm<sup>2</sup>  
Lunghezza 38 m



Sezione 95 mm<sup>2</sup>  
Lunghezza 382 m

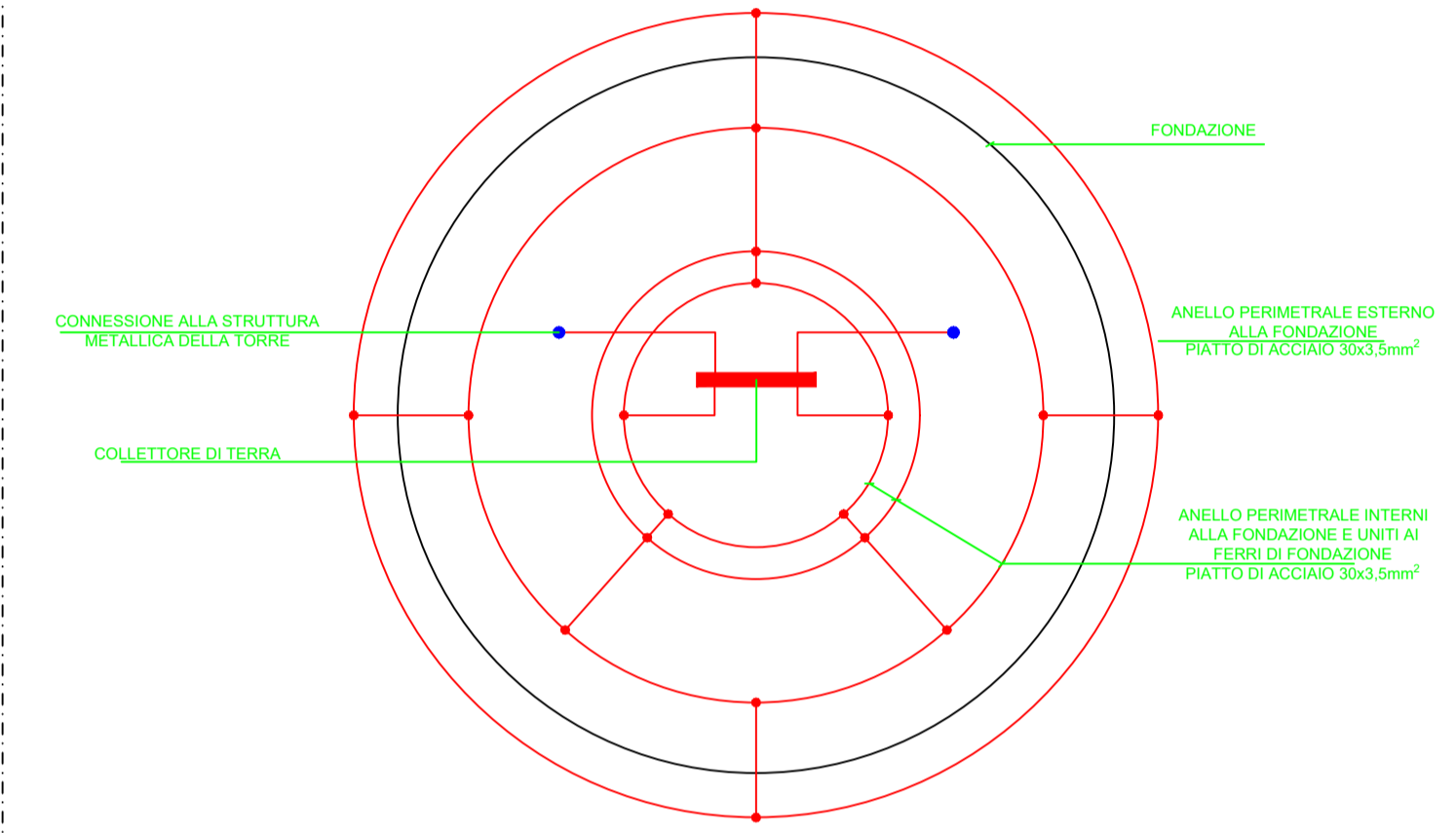


**LEGENDA**

- CORDA DI RAME NUDO
- - - - - CORDA DI RAME ISOLATA

RIFERIMENTI:  
MNOE065 Planimetria sottocampi elettrici 36 kV su IGM (generale)  
MNOE066 Planimetria sottocampi elettrici 36 kV su IGM (per circuiti)

**PARTICOLARE  
IMPIANTO DI TERRA TORRE EOLICA**



AUTORIZZAZIONE UNICA EX D. LGS. N. 387/2003



PROGETTO DEFINITIVO  
PARCO EOLICO MONTENERO

Titolo elaborato:  
**SCHEMA RETE DI TERRA IMPIANTO EOLICO**

CG	TL	GD	Prima Emissione	25/07/2022	00
REDATTO	CONTR.	APPROV.	DESCRIZIONE REVISIONE DOCUMENTO	DATA	REV

<p><b>PROPONENTE</b></p>  <p>NATURAL PRIME S.R.L. Via G. Garibaldi n.15 74023 Grottaglie (TA)</p>	<p><b>CONSULENZA</b></p>  <p>GE.CO.D'OR. S.R.L. Via G. Garibaldi n.15 74023 Grottaglie (TA)</p>
<p><b>PROGETTISTA</b> Ing. Gaetano D'Oronzio Via Goito 14 - Colobraro (MT)</p>	