

Legenda

	Aerogeneratore di progetto
	Cavidotto MT 30kV
	Cavidotto AT 150kV
	Punto di connessione alla RTN - Stazione esistente Terna 150/380 kV
	Stazione di Trasformazione - utenza 30/150 kV
	Piazzola in fase di costruzione
	Piazzola in fase di esercizio



REGIONE MOLISE



CITTA' METROPOLITANA  
DI CAMPOBASSO



COMUNE DI  
GUGLIONESI

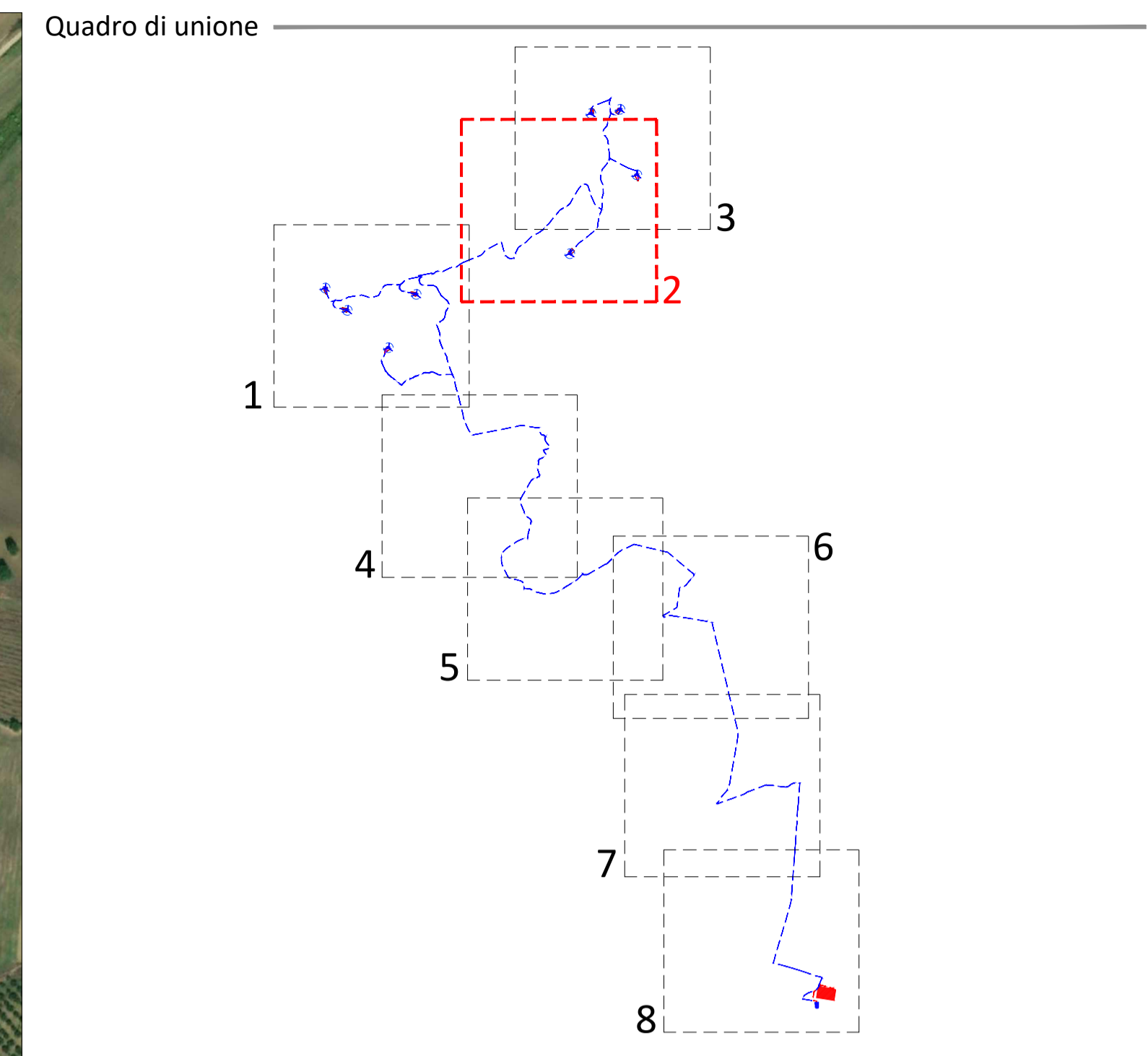


COMUNE DI  
LARINO



Proprietà	 <b>GRV SOLAR CAMPOBASSO 4 S.r.l.</b> via Durini, 9 - 20122 Milano grvsolarcampobasso4@legalmil.it		
Progettazione	 <b>INSE</b> <small>Ingegneria &amp; Servizi</small> Viale Michelangelo, 71 80129 Napoli TEL.081 579 7998 mail: tecnico.inse@gmail.com		Collaboratori: Geol. V.E. Iervolino Dott. A. Iacino Ing. V. Triardo Arch. C. Guadagno Geom. F. Masalana Arch. M. Mauro Ing. F. Quarto Arch. Mariangela Perito
Elaborato	Nome Elaborato: <b>INQUADRAMENTO TERRITORIALE SU ORTOFOTO - AEROGENERATORI E OPERE CONNESSE - 1 di 8</b>		
00	Settembre 2022	PRIMA EMISSIONE	INSE Srl
Rev.	Data	Oggetto della revisione	Elaborazione Verifica Approvazione
Scala:	<b>1:5000</b>		
Formato:	<b>A1</b>	Codice Pratica <b>S269</b>	Codice Elaborato <b>HS269-OC14-D</b>





Legenda

	Aerogeneratore di progetto
	Cavidotto MT 30kV
	Cavidotto AT 150kV
	Punto di connessione alla RTN - Stazione esistente Terna 150/380 kV
	Stazione di Trasformazione - utenza 30/150 kV
	Piazzola in fase di costruzione
	Piazzola in fase di esercizio



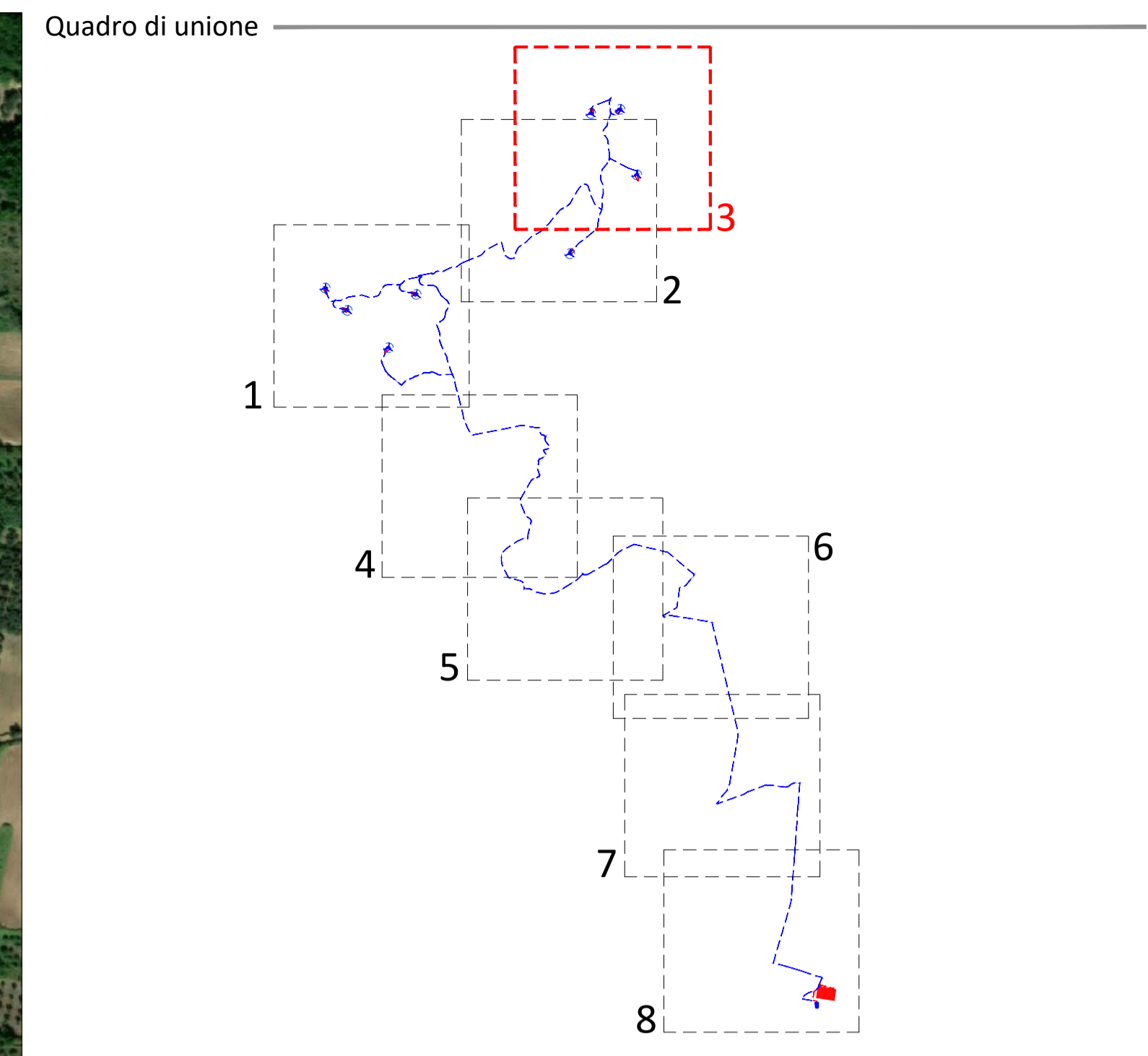



**PROGETTO DEFINITIVO PER LA REALIZZAZIONE DI UN PARCO EOLICO COMPOSTO DA 8 AEROGENERATORI DA 6.0 MW PER UNA POTENZA COMPLESSIVA DI 48 MW SITO NEL COMUNE DI GUGLIONESI (CB) CON OPERE DI CONNESSIONE IN LARINO (CB)**



Proprietario	 GRV SOLAR CAMPOBASSO 4 S.r.l. via Durini, 9 - 20122 Milano grvsolarcampobasso4@legalmail.it	
Progettazione	 Viale Michelangelo, 71 80129 Napoli TEL.081 579 7998 mail: tecnico.inse@gmail.com	Collaboratori: Geol. V.E. Iervolino Dott. A. Iarico Ing. V. Triardo Arch. C. Giardino Geom. F. Masalana Arch. M. Mauro Ing. F. Quarto Arch. Mariangela Pentito
Elaborato	<b>INQUADRAMENTO TERRITORIALE SU ORTOFOTO - AEROGENERATORI E OPERE CONNESSE - 2 di 8</b>	
00	Settembre 2020	PRIMA EMISSIONE
Rev.	Data	Oggetto della revisione
Scala:	<b>1:5000</b>	
Formato:	<b>A1</b>	Codice Pratica <b>S269</b> Codice Elaborato <b>HS269-OC14-D</b>





Legenda

	Aerogeneratore di progetto
	Cavidotto MT 30kV
	Cavidotto AT 150kV
	Punto di connessione alla RTN - Stazione esistente Terna 150/380 kV
	Stazione di Trasformazione - utenza 30/150 kV
	Piazzola in fase di costruzione
	Piazzola in fase di esercizio






**PROGETTO DEFINITIVO PER LA REALIZZAZIONE DI UN PARCO EOLICO COMPOSTO DA 8 AEROGENERATORI DA 6.0 MW PER UNA POTENZA COMPLESSIVA DI 48 MW SITO NEL COMUNE DI GUGLIONESI (CB) CON OPERE DI CONNESSIONE IN LARINO (CB)**

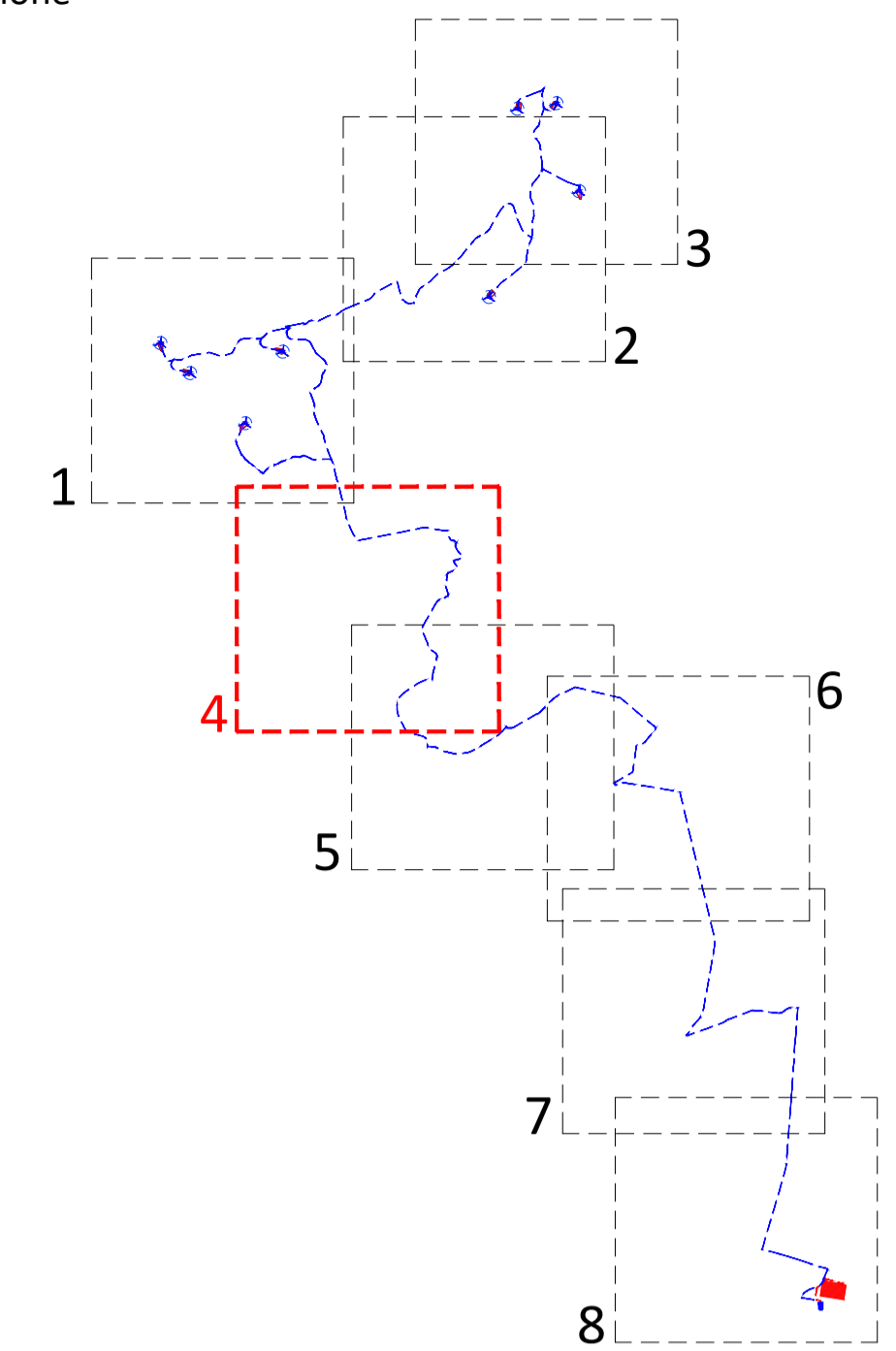


Proprietà	 <b>GRV SOLAR CAMPOBASSO 4 S.r.l.</b> via Durini, 9 - 20122 Milano grvsolarcampobasso4@legatmail.it					
Progettazione	 <b>INSE</b> <small>Ingegneria &amp; Servizi</small>	Viale Michelangelo, 71 80129 Napoli TEL.081 579 7998 mail: tecnico.inse@gmail.com	Collaboratori: Geol. V.E. Iervolino Dott. A. Iacino Ing. V. Triardo Arch. C. Giardino Geom. F. Mastardina Arch. M. Mauro Ing. F. Quarto Arch. Mariangela Pentito			
Elaborato	Nome Elaborato: <b>INQUADRAMENTO TERRITORIALE SU ORTOFOTO - AEROGENERATORI E OPERE CONNESSE - 3 di 8</b>					
Rev.	00	Settembre 2022	PRIMA EMISSIONE	Elaborazione	Verifica	Approvazione
Scala:	<b>1:5000</b>			Elaborazione	Verifica	Approvazione
Formato:	<b>A1</b>	Codice Pratica	<b>S269</b>	Codice Elaborato	<b>HS269-OC14-D</b>	






Quadro di unione



Legenda

	Aerogeneratore di progetto
	Cavidotto MT 30kV
	Cavidotto AT 150kV
	Punto di connessione alla RTN - Stazione esistente Terna 150/380 kV
	Stazione di Trasformazione - utenza 30/150 kV
	Piazzola in fase di costruzione
	Piazzola in fase di esercizio



REGIONE MOLISE



CITTA' METROPOLITANA DI CAMPOBASSO



COMUNE DI GUGLIONESI



COMUNE DI LARINO

**PROGETTO DEFINITIVO PER LA REALIZZAZIONE DI UN PARCO EOLICO COMPOSTO DA 8 AEROGENERATORI DA 6.0 MW PER UNA POTENZA COMPLESSIVA DI 48 MW SITO NEL COMUNE DI GUGLIONESI (CB) CON OPERE DI CONNESSIONE IN LARINO (CB)**

Proprietario: **GRvalue**  
 GRV SOLAR CAMPOBASSO 4 S.r.l.  
 via Durini, 9 - 20122 Milano  
 grvsolarcampobasso4@legalmil.it

Progettazione: **INSE**  
 Viale Michelangelo, 71  
 80129 Napoli  
 TEL.081 579 7998  
 mail: tecnico.inse@gmail.com

Amministratore: Francesco Di Majo  
 Arch. Nicola Galdiero  
 Geom. F. Masalana  
 Arch. M. Mauro  
 Ing. F. Quarto  
 Arch. Mariangela Pentito

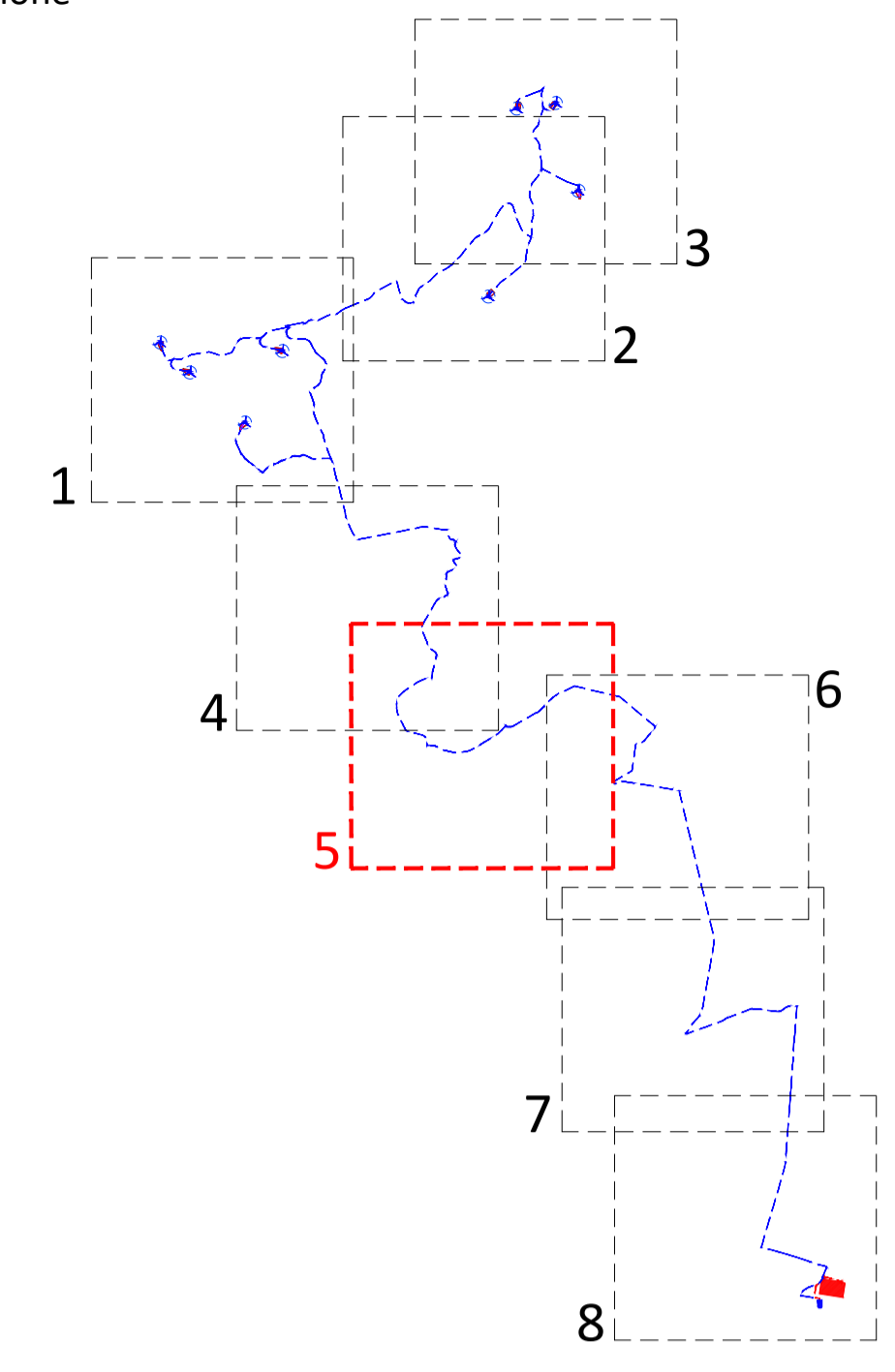
Collaboratori:  
 Geol. V.E. Iervolino  
 Dott. A. Iacino  
 Ing. V. Triardo  
 Arch. C. Galdiero  
 Geom. F. Masalana  
 Arch. M. Mauro  
 Ing. F. Quarto  
 Arch. Mariangela Pentito

Elaborato	Nome Elaborato: <b>INQUADRAMENTO TERRITORIALE SU ORTOFOTO - AEROGENERATORI E OPERE CONNESSE - 4 di 8</b>		
00	Settembre 2022	PRIMA EMISSIONE	INSE Srl
Rev.	Data	Oggetto della revisione	Elaborazione Verifica Approvazione
Scala:	<b>1:5000</b>		
Formato:	<b>A1</b>	Codice Pratica: <b>S269</b>	Codice Elaborato: <b>HS269-OC14-D</b>





Quadro di unione



Legenda

	Aerogeneratore di progetto
	Cavidotto MT 30kV
	Cavidotto AT 150kV
	Punto di connessione alla RTN - Stazione esistente Terna 150/380 kV
	Stazione di Trasformazione - utenza 30/150 kV
	Piazzola in fase di costruzione
	Piazzola in fase di esercizio



REGIONE MOLISE



CITTA' METROPOLITANA DI CAMPOBASSO



COMUNE di GUGLIONESI



COMUNE di LARINO

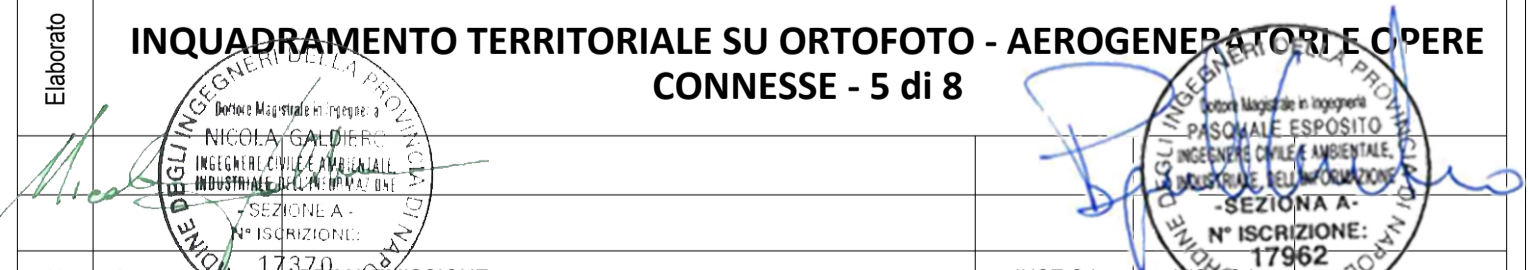


Proprietario: **GRvalue**  
 GRV SOLAR CAMPOBASSO 4 S.r.l.  
 via Durini, 9 - 20122 Milano  
 grvsolarcampobasso4@legalmil.it

Progettazione: **INSE**  
 Viale Michelangelo, 71  
 80129 Napoli  
 TEL.081 579 7998  
 mail: tecnico.inse@gmail.com

Nome Elaborato:		<b>INQUADRAMENTO TERRITORIALE SU ORTOFOTO - AEROGENERATORI E OPERE CONNESSE - 5 di 8</b>	
00	Settembre 2022	PRIMA EMISSIONE	INSE Srl
Rev.	Data	Oggetto della revisione	Elaborazione Verifica Approvazione
Scala: <b>1:5000</b>		Codice Pratica: <b>S269</b>	Codice Elaborato: <b>HS269-OC14-D</b>
Formato: <b>A1</b>			

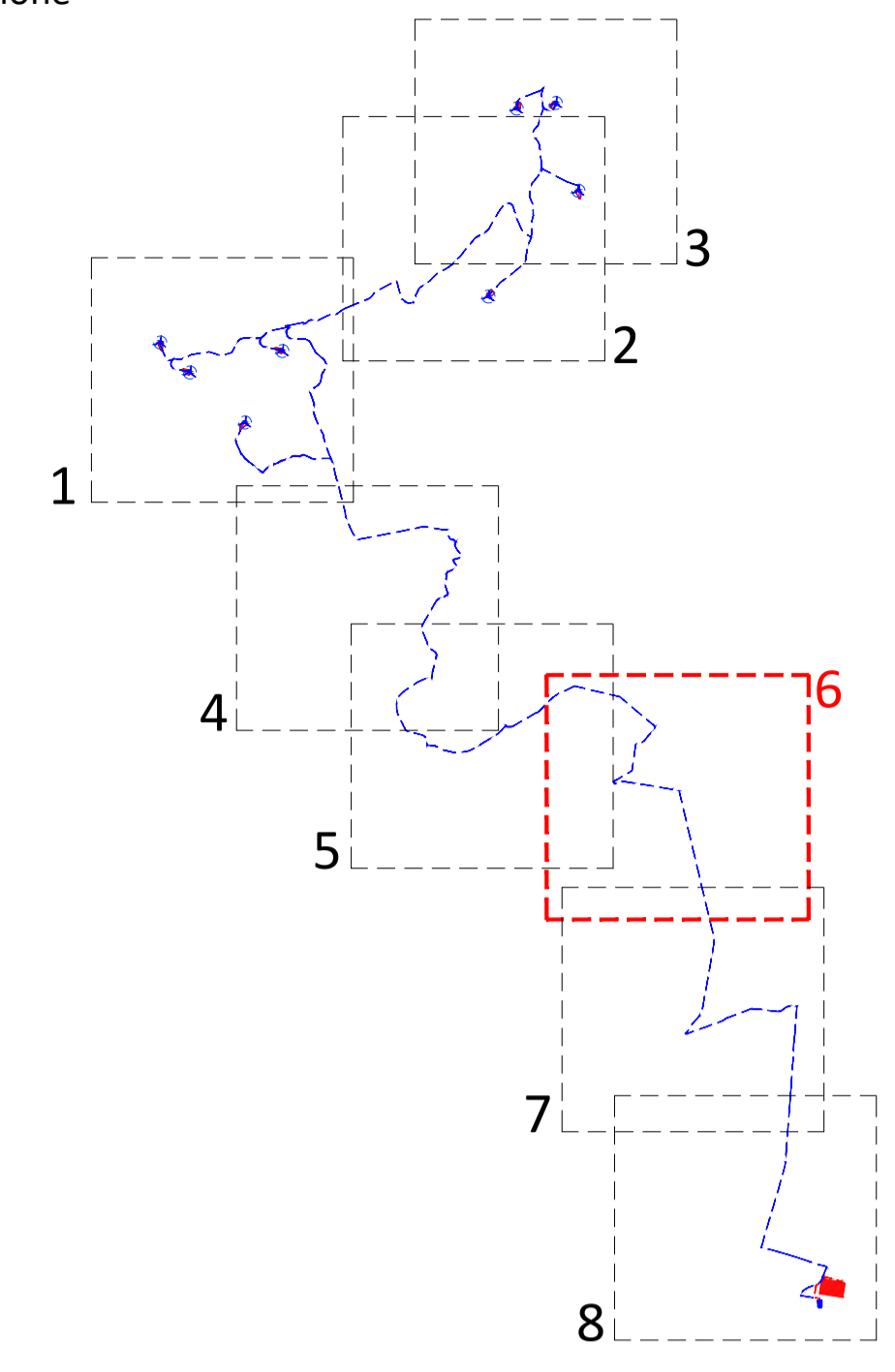
Collaboratori:  
 Geol. V.E. Iervolino  
 Dott. A. Iacno  
 Ing. V. Triardo  
 Arch. C. Giardero  
 Geom. F. Masalana  
 Arch. M. Mauro  
 Ing. F. Quarto  
 Arch. Mariangela Pentito







Quadro di unione



Legenda

	Aerogeneratore di progetto
	Cavidotto MT 30kV
	Cavidotto AT 150kV
	Punto di connessione alla RTN - Stazione esistente Terna 150/380 kV
	Stazione di Trasformazione - utenza 30/150 kV
	Piazzola in fase di costruzione
	Piazzola in fase di esercizio



REGIONE MOLISE



CITTA' METROPOLITANA DI CAMPOBASSO



COMUNE DI GUGLIONESI



COMUNE DI LARINO

**PROGETTO DEFINITIVO PER LA REALIZZAZIONE DI UN PARCO EOLICO COMPOSTO DA 8 AEROGENERATORI DA 6.0 MW PER UNA POTENZA COMPLESSIVA DI 48 MW SITO NEL COMUNE DI GUGLIONESI (CB) CON OPERE DI CONNESSIONE IN LARINO (CB)**



Proprietario: **GRvalue** GRV SOLAR CAMPOBASSO 4 S.r.l. via Durini, 9 - 20122 Milano grvsolarcampobasso4@legalmil.it

Progettazione: **INSE** Viale Michelangelo, 71 80129 Napoli TEL.081 579 7998 mail: tecnico.inse@gmail.com

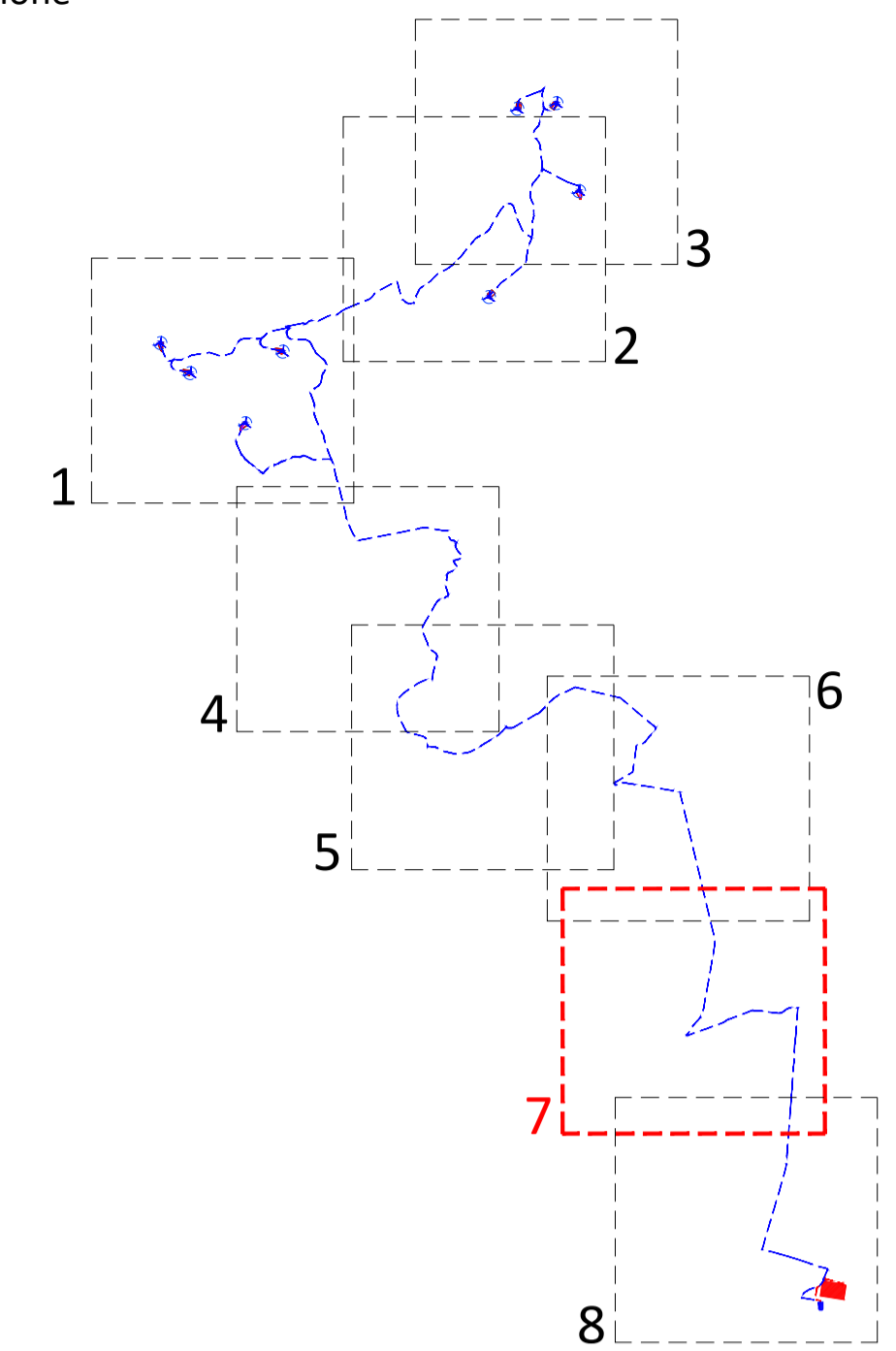
Elaborato: **INQUADRAMENTO TERRITORIALE SU ORTOFOTO - AEROGENERATORI E OPERE CONNESSE - 6 di 8**

00	Settembre 2021	PRIMA EMISSIONE	INSE Srl	INSE Srl	GRV SOLAR Campobasso 4 srl
Rev.	Data	Oggetto della revisione	Elaborazione	Verifica	Approvazione
Scala:	<b>1:5000</b>				
Formato:	<b>A1</b>	Codice Pratica	<b>S269</b>	Codice Elaborato	<b>HS269-OC14-D</b>






Quadro di unione



Legenda

	Aerogeneratore di progetto
	Cavidotto MT 30kV
	Cavidotto AT 150kV
	Punto di connessione alla RTN - Stazione esistente Terna 150/380 kV
	Stazione di Trasformazione - utenza 30/150 kV
	Piazzola in fase di costruzione
	Piazzola in fase di esercizio



REGIONE MOLISE



CITTA' METROPOLITANA DI CAMPOBASSO



COMUNE DI GUGLIONESI



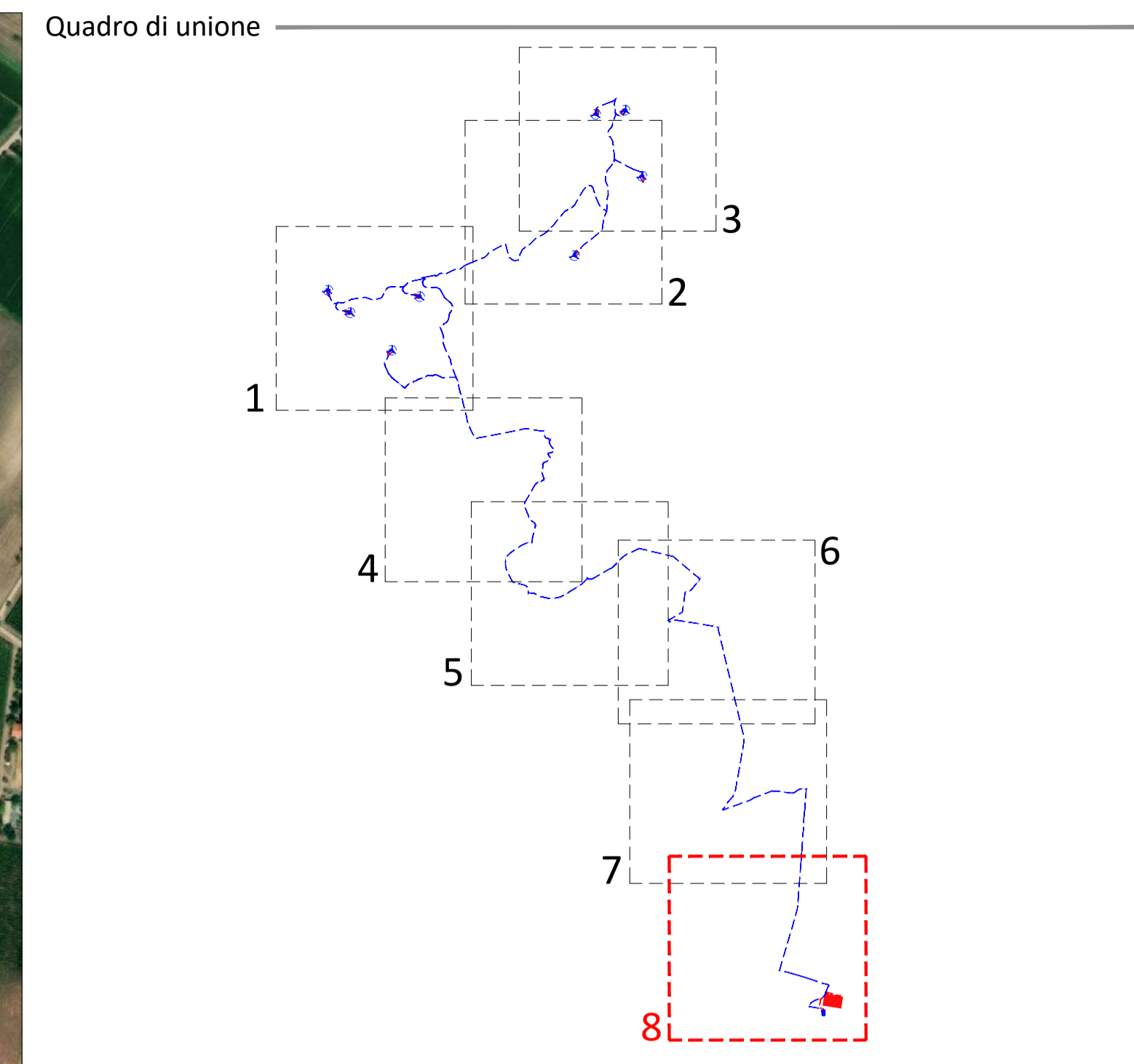
COMUNE DI LARINO

**PROGETTO DEFINITIVO PER LA REALIZZAZIONE DI UN PARCO EOLICO COMPOSTO DA 8 AEROGENERATORI DA 6.0 MW PER UNA POTENZA COMPLESSIVA DI 48 MW SITO NEL COMUNE DI GUGLIONESI (CB) CON OPERE DI CONNESSIONE IN LARINO (CB)**



Proponente  <b>GRvalue</b> GRV SOLAR CAMPOBASSO 4 S.r.l. via Durini, 9 - 20122 Milano grvsolarcampobasso4@legalmail.it	Progettazione  <b>INSE</b> Viale Michelangelo, 71 80129 Napoli TEL.081 579 7998 mail: tecnico.inse@gmail.com	Collaboratori: Geol. V.E. Iervolino Dott. A. Iacino Ing. V. Triardo Arch. C. Giardino Geom. F. Masalana Arch. M. Mauro Ing. F. Quarto Arch. Mariangela Pentito
Nome Elaborato: <b>INQUADRAMENTO TERRITORIALE SU ORTOFOTO - AEROGENERATORI E OPERE CONNESSE - 7 di 8</b>		
Elaborato:  <b>Nicola Galdero</b> Ingegnere N° ISCRIZIONE: 772719 PRIMA EMISSIONE		
00	Settembre 2020	PRIMA EMISSIONE
Rev.	Data	Oggetto della revisione
Scala:	<b>1:5000</b>	
Formato:	<b>A1</b>	Codice Pratica <b>S269</b>
	Codice Elaborato	<b>HS269-OC14-D</b>





Legenda

	Aerogeneratore di progetto
	Cavidotto MT 30kV
	Cavidotto AT 150kV
	Punto di connessione alla RTN - Stazione esistente Terna 150/380 kV
	Stazione di Trasformazione - utenza 30/150 kV
	Piazzola in fase di costruzione
	Piazzola in fase di esercizio






**PROGETTO DEFINITIVO PER LA REALIZZAZIONE DI UN PARCO EOLICO COMPOSTO DA 8 AEROGENERATORI DA 6.0 MW PER UNA POTENZA COMPLESSIVA DI 48 MW SITO NEL COMUNE DI GUGLIONESI (CB) CON OPERE DI CONNESSIONE IN LARINO (CB)**



Proprietà	 <b>GRV SOLAR CAMPOBASSO 4 S.r.l.</b> via Durini, 9 - 20122 Milano grvsolarcampobasso4@legalmail.it		
Progettazione	 <b>Viale Michelangelo, 71</b> 80129 Napoli TEL.081 579 7998 mail: tecnico.inse@gmail.com	Collaboratori: Geol. V.E. Iervolino Dott. A. Iarone Ing. V. Triardo Arch. C. Giardino Geom. F. Masalana Arch. M. Mauro Ing. F. Quarto Arch. Mariangela Pentito	
Elaborato	Nome Elaborato: <b>INQUADRAMENTO TERRITORIALE SU ORTOFOTO - AEROGENERATORI E OPERE CONNESSE - 8 di 8</b>		
00	Settembre 2022	PRIMA EMISSIONE	INSE Srl
Rev.	Data	Oggetto della revisione	Elaborazione Verifica Approvazione
Scala:	<b>1:5000</b>		
Formato:	<b>A1</b>	Codice Pratica <b>S269</b>	Codice Elaborato <b>HS269-OC14-D</b>