

**Quadro di unione**

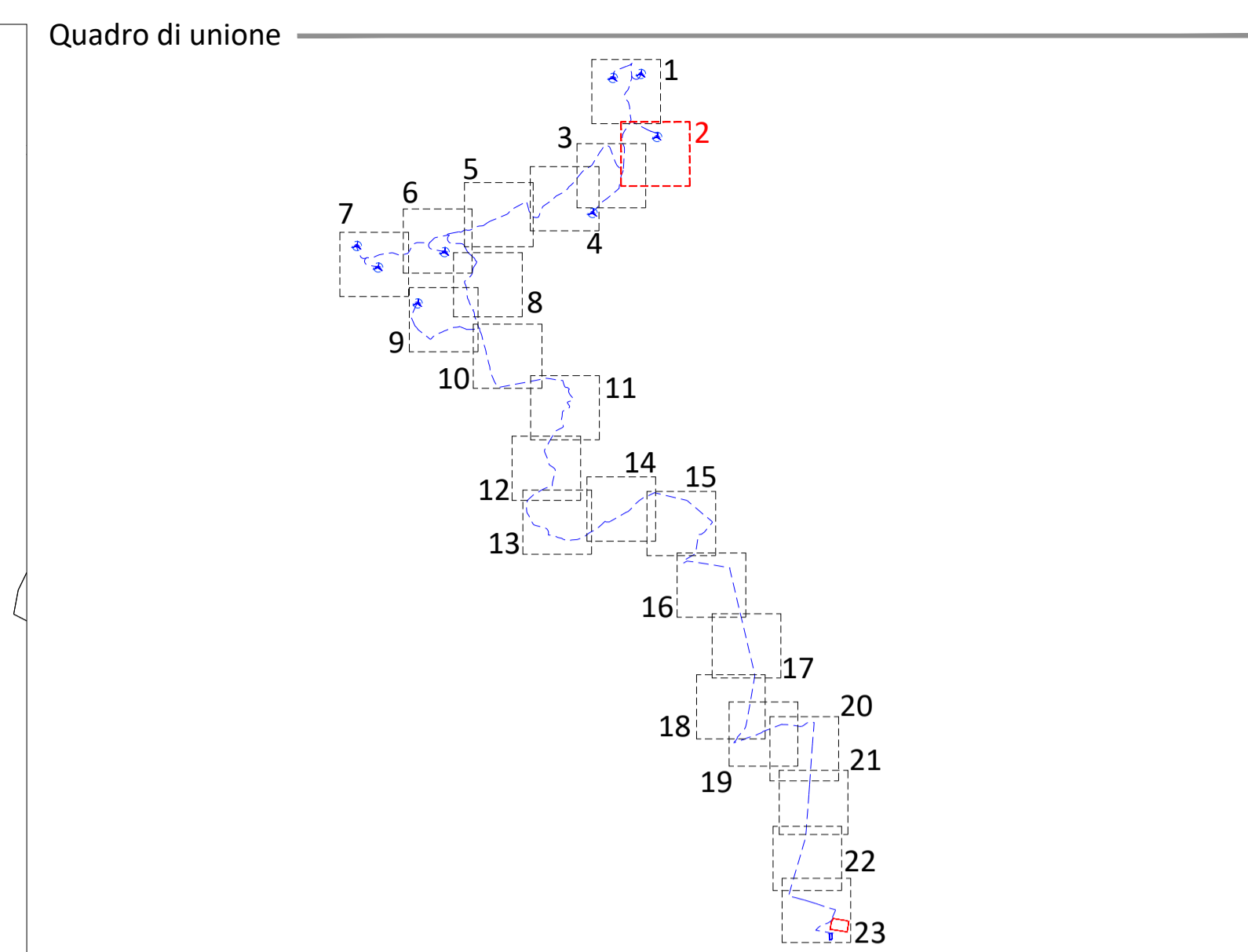
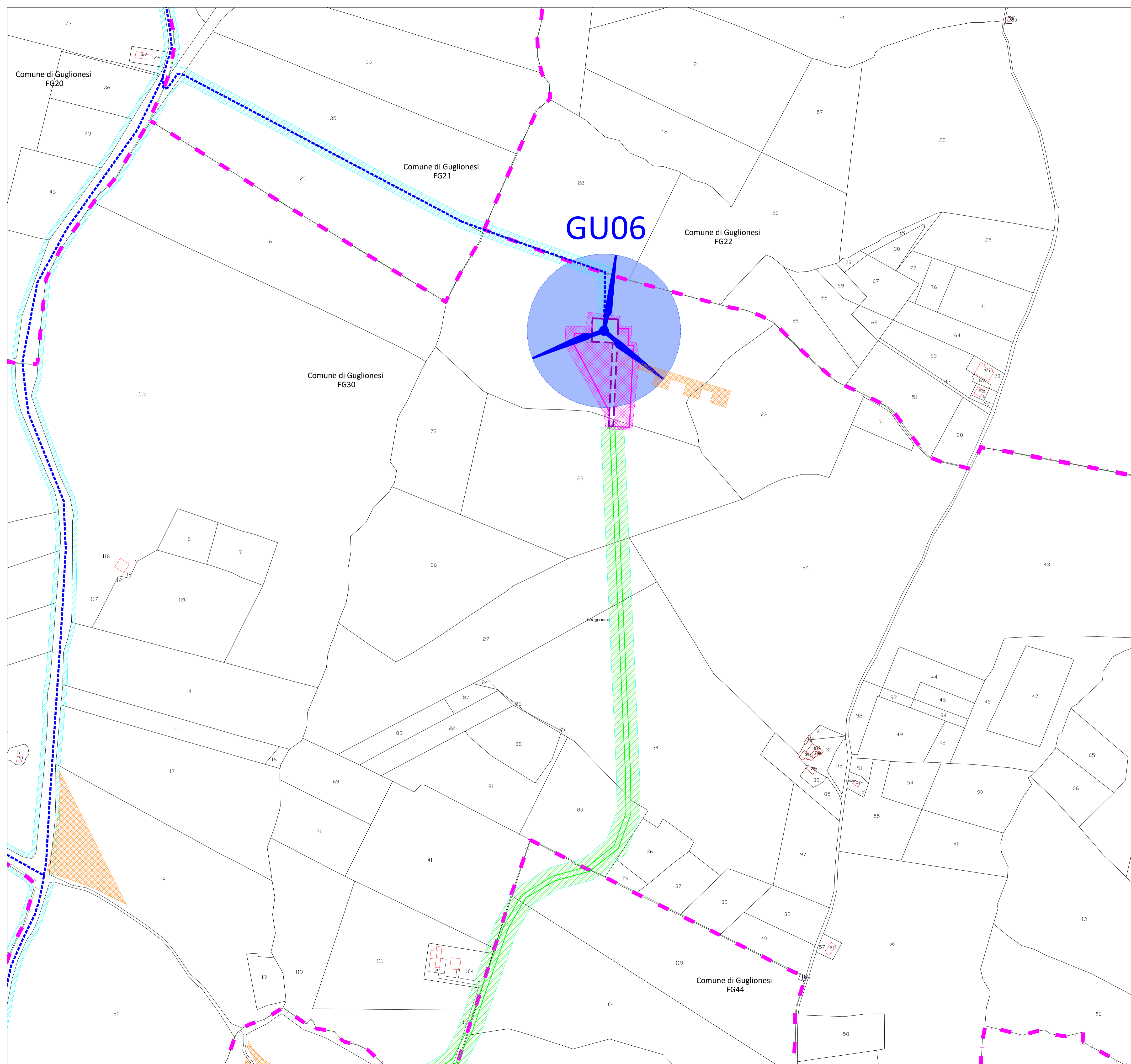
**Legenda**

Area potenzialmente impegnata dal vincolo preordinato all'esproprio (art. 52 del Testo unico in materia di espropriazione per pubblica utilità D.P.R. 327/2001).

	Servitù area di sorvolo
	Cavidotto MT 30kV
	Cavidotto AT 150kV autorizzato
	Piazzola in fase di esercizio - Esproprio o D.D.
	Area di servitù strada e cavidotto - servitù di passaggio
	Area di servitù cavidotto - servitù di passaggio
	Area occupazione temporanea - O.T.
	Area servitù piazzole in fase di costruzione - servitù di passaggio
	Canaletta di raccolta acque meteoriche - servitù di passaggio
	Perimetro piazzola in fase di costruzione
	Limite foglio Catastale

**PROGETTO DEFINITIVO PER LA REALIZZAZIONE DI UN PARCO EOLICO COMPOSTO DA 8 AEROGENERATORI DA 6.0 MW PER UNA POTENZA COMPLESSIVA DI 48 MW SITO NEL COMUNE DI GUGLIONESI (CB) CON OPERE DI CONNESSIONE IN LARINO (CB)**

Proprietà	<b>GRV SOLAR CAMPOBASSO 4 S.r.l.</b> Via Durini, 9 - 20122 Milano grvsolarcampobasso4@legalmail.it					
Progettazione	<b>Viale Michelangelo, 71</b> 80129 Napoli TEL. 081 579 7998 mail: tecnico.inse@gmail.com					
Elaborato	Nome Elaborato: <b>PLANIMETRIA CATASTALE CON API - 1 di 23</b> 					
Rev.	00	Settembre 2022	PRIMA EMISSIONE	INSE Srl	INSE Srl	GRV Solar Campobasso 4 srl
Rev.		Data	Oggetto della revisione	Elaborazione	Verifica	Approvazione
Scala:	<b>1:2000</b>					
Formato:	<b>A1</b>	Codice Pratica	<b>S269</b>	Codice Elaborato	<b>IS269-PPE03-D</b>	



**Legenda**

Area potenzialmente impegnata dal vincolo preordinato all'esproprio (art. 52 del Testo unico in materia di espropriazione per pubblica utilità D.P.R. 327/2001).

	Servitù area di sorvolo
	Cavidotto MT 30kV
	Cavidotto AT 150kV autorizzato
	Piazzola in fase di esercizio - Esproprio o D.D.
	Area di servitù strada e cavidotto - servitù di passaggio
	Area di servitù cavidotto - servitù di passaggio
	Area occupazione temporanea - O.T.
	Area servitù piazzole in fase di costruzione - servitù di passaggio
	Canaletta di raccolta acque meteoriche - servitù di passaggio
	Perimetro piazzola in fase di costruzione
	Limite foglio Catastale






**PROGETTO DEFINITIVO PER LA REALIZZAZIONE DI UN PARCO EOLICO COMPOSTO DA 8 AEROGENERATORI DA 6.0 MW PER UNA POTENZA COMPLESSIVA DI 48 MW SITO NEL COMUNE DI GUGLIONESI (CB) CON OPERE DI CONNESSIONE IN LARINO (CB)**



**Proprietà**

**GRV value** GRV SOLAR CAMPOBASSO 4 S.r.l.  
Via Durini, 9 - 02122 Milano  
grvsolarcampobasso4@legalmail.it

**Progettazione**

**INSE** Viale Michelangelo, 71  
80129 Napoli  
TEL. 081 579 7998  
mail: tecnico.inse@gmail.com

**Elaborato**

Nome Elaborato: **PLANIMETRIA CATASTALE CON API - 2**

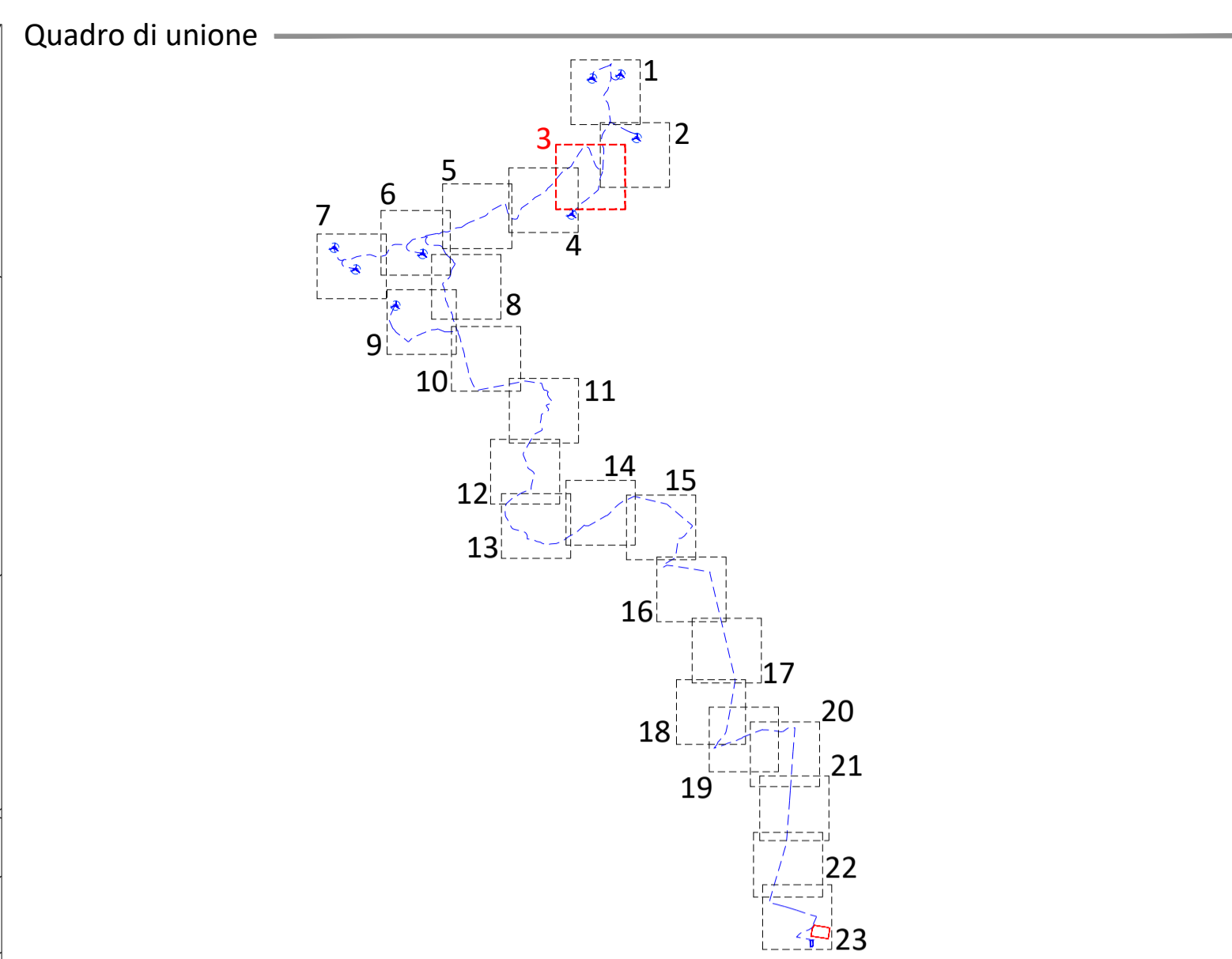
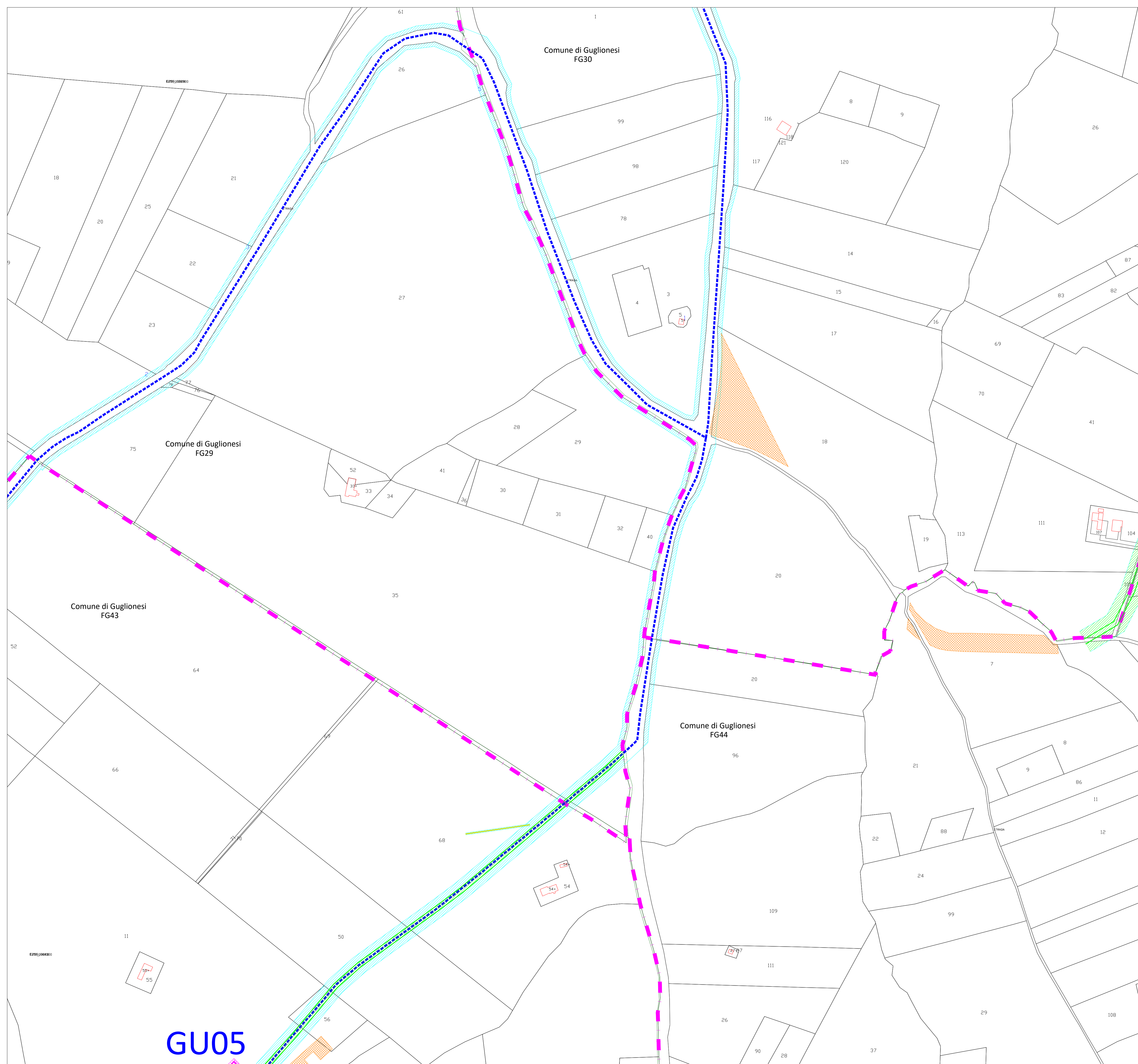
Elaborato da: **NICOLA GALBERO**  
Incaricato da: **GRV SOLAR CAMPOBASSO 4 S.r.l.**

Collaboratori:  
Geo. V.E. Santoliro  
Doc. A. Sesto  
Ing. V. Turillo  
Arch. C. Gaudiero  
Geom. F. Maradona  
Arch. M. Mauro  
Ing. F. Quarto

Amministratore Delegato: **PAOLO ESPOSITO**  
SEZIONE A -  
N° ISCRIZIONE: **17962**

00	Settembre 2022	PRIMA EMISSIONE	INSE Srl	INSE Srl	GRV Solar Campobasso 4 srl
Rev.	Data	Oggetto della revisione	Elaborazione	Verifica	Approvazione

Scala: **1:2000**  
Formato: **A1**    Codice Pratica: **S269**    Codice Elaborato: **IS269-PPE03-D**



**Legenda**

Area potenzialmente impegnata dal vincolo preordinato all'esproprio (art. 52 del Testo unico in materia di espropriazione per pubblica utilità D.P.R. 327/2001).

	Servitù area di sorvolo
	Cavidotto MT 30kV
	Cavidotto AT 150kV autorizzato
	Piazzola in fase di esercizio - Esproprio o D.D.
	Area di servitù strada e cavidotto - servitù di passaggio
	Area di servitù cavidotto - servitù di passaggio
	Area occupazione temporanea - O.T.
	Area servitù piazzole in fase di costruzione - servitù di passaggio
	Canaletta di raccolta acque meteoriche - servitù di passaggio
	Perimetro piazzola in fase di costruzione
	Limite foglio Catastale






**REGIONE MOLISE      CITTÀ METROPOLITANA DI CAMPOBASSO      COMUNE DI GUGLIONESI      COMUNE DI LARINO**

**PROGETTO DEFINITIVO PER LA REALIZZAZIONE DI UN PARCO EOLICO COMPOSTO DA 8 AEROGENERATORI DA 6.0 MW PER UNA POTENZA COMPLESSIVA DI 48 MW SITO NEL COMUNE DI GUGLIONESI (CB) CON OPERE DI CONNESSIONE IN LARINO (CB)**

**Proprietà**

 **GRV SOLAR CAMPOBASSO 4 S.r.l.**  
Via Durini, 9 - 01122 Milano  
grvsolarcampobasso4@legalmail.it

**Progettazione**

 **Viale Michelangelo, 71**  
80129 Napoli  
TEL. 081 579 7998  
mail: tecnico.inse@gmail.com

**Elaborato**

Nome Elaborato: **PLANIMETRIA CATASTALE CON API - 3 di 23**

Elaborato da: **NICOLA GALBRIERI**  
Incaricato da: **GRV SOLAR CAMPOBASSO 4 S.r.l.**  
Data: **12/03/2022**  
N° ISCRIZIONE: **17962**

**Collaboratori:**  
Geo. V.E. Santolino  
Doc. A. Sesto  
Ing. V. Turillo  
Arch. C. Gaudero  
Geom. F. Maradona  
Arch. M. Mauro  
Ing. F. Quarto  
Arch. Margherita Parisi

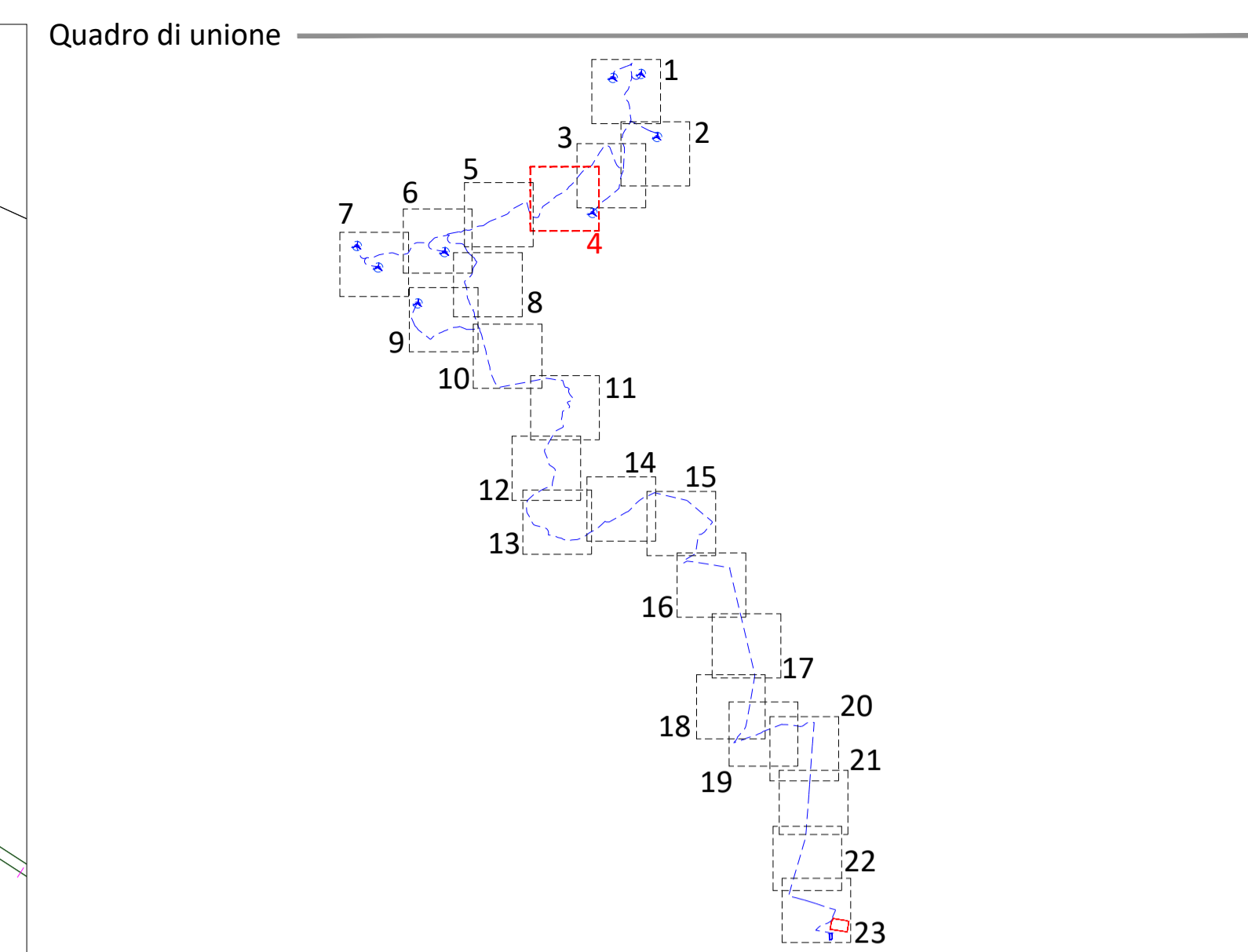
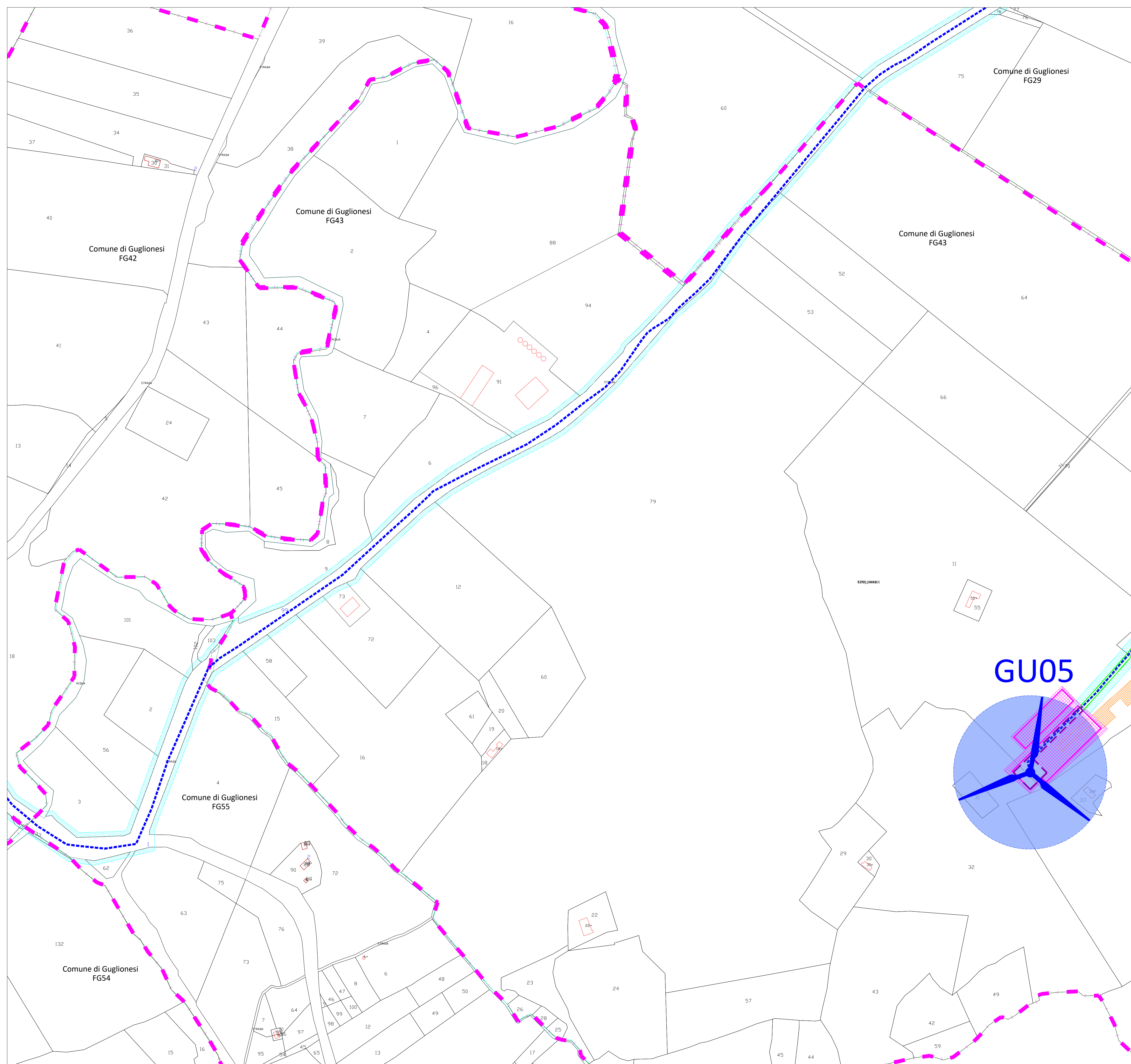
00	Settembre 2022	PRIMA EMISSIONE	INSE Srl	INSE Srl	GRV Solar Campobasso 4 srl
Rev.	Data	Oggetto della revisione	Elaborazione	Verifica	Approvazione

Scala: **1:2000**

Formato: **A1**

Codice Pratica: **S269**

Codice Elaborato: **IS269-PPE03-D**



**Legenda**

Area potenzialmente impegnata dal vincolo preordinato all'esproprio (art. 52 del Testo unico in materia di espropriazione per pubblica utilità D.P.R. 327/2001).

	Servitù area di sorvolo
	Cavidotto MT 30kV
	Cavidotto AT 150kV autorizzato
	Piazzola in fase di esercizio - Esproprio o D.D.
	Area di servitù strada e cavidotto - servitù di passaggio
	Area di servitù cavidotto - servitù di passaggio
	Area occupazione temporanea - O.T.
	Area servitù piazzole in fase di costruzione - servitù di passaggio
	Canaletta di raccolta acque meteoriche - servitù di passaggio
	Perimetro piazzola in fase di costruzione
	Limite foglio Catastale



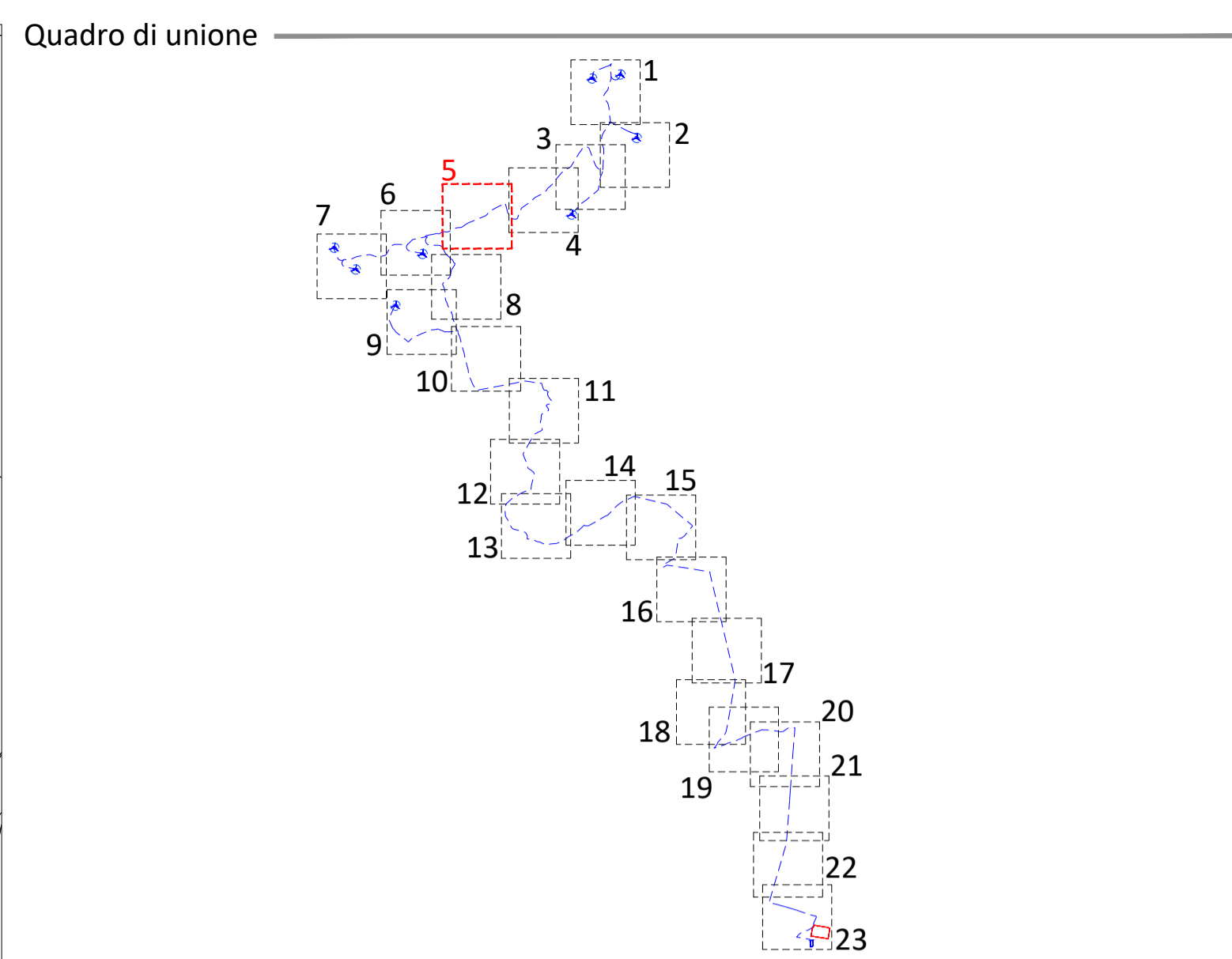
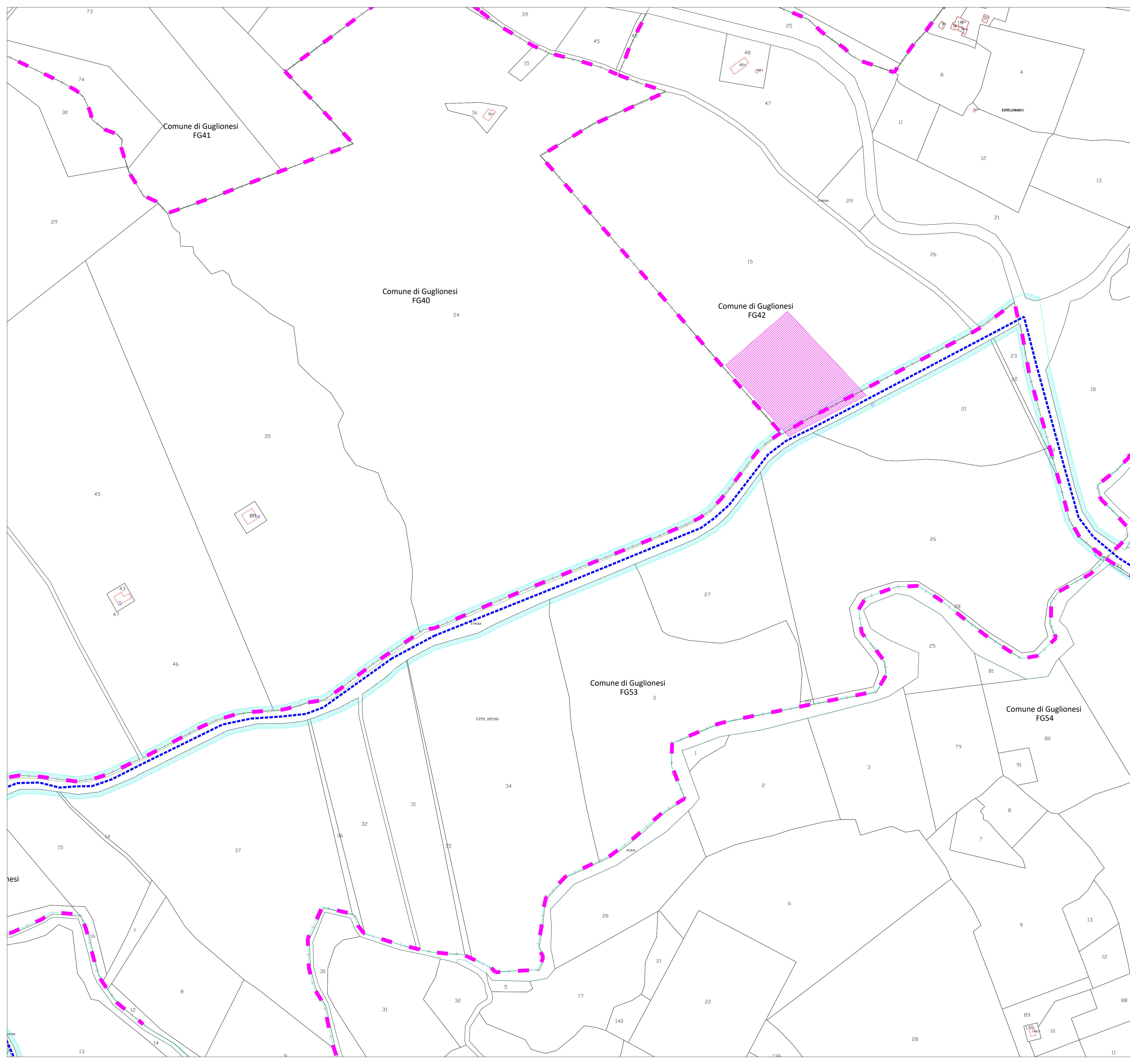



**REGIONE MOLISE    CITTÀ METROPOLITANA DI CAMPOBASSO    COMUNE DI GUGLIONESI    COMUNE DI LARINO**

**PROGETTO DEFINITIVO PER LA REALIZZAZIONE DI UN PARCO EOLICO COMPOSTO DA 8 AEROGENERATORI DA 6.0 MW PER UNA POTENZA COMPLESSIVA DI 48 MW SITO NEL COMUNE DI GUGLIONESI (CB) CON OPERE DI CONNESSIONE IN LARINO (CB)**



<b>Proprietà</b>	 <b>GRV SOLAR CAMPOBASSO 4 S.r.l.</b> Via Durini, 9 - 20122 Milano grvsolarcampobasso4@legalmail.it												
<b>Progettazione</b>	 <b>Viale Michelangelo, 71</b> 80129 Napoli TEL. 081 579 7998 mail: tecnico.inse@gmail.com												
<b>Elaborato</b>	Nome Elaborato: <b>PLANIMETRIA CATASTALE CON API - 4 di 23</b>  												
<b>Collaboratori:</b>	Geol. V.E. Santolino Dott. A. Sesto Ing. V. Turillo Arch. C. Gaudiero Geom. F. Marziana Arch. M. Mauro Ing. F. Quarto Arch. Mariangela Parisi												
<b>Rev.</b>	<table border="1" style="width: 100%; border-collapse: collapse;"> <tr> <th>Rev.</th> <th>Data</th> <th>Oggetto della revisione</th> <th>Elaborazione</th> <th>Verifica</th> <th>Approvazione</th> </tr> <tr> <td>00</td> <td>Settembre 2022</td> <td>PRIMA EMISSIONE</td> <td>INSE Srl</td> <td>INSE Srl</td> <td>GRV Solar Campobasso 4 srl</td> </tr> </table>	Rev.	Data	Oggetto della revisione	Elaborazione	Verifica	Approvazione	00	Settembre 2022	PRIMA EMISSIONE	INSE Srl	INSE Srl	GRV Solar Campobasso 4 srl
Rev.	Data	Oggetto della revisione	Elaborazione	Verifica	Approvazione								
00	Settembre 2022	PRIMA EMISSIONE	INSE Srl	INSE Srl	GRV Solar Campobasso 4 srl								
<b>Scala:</b>	<b>1:2000</b>												
<b>Formato:</b>	<b>A1</b>												
	Codice Pratica: <b>S269</b> Codice Elaborato: <b>IS269-PPE03-D</b>												



**Legenda**

Area potenzialmente impegnata dal vincolo preordinato all'esproprio (art. 52 del Testo unico in materia di espropriazione per pubblica utilità D.P.R. 327/2001).

	Servitù area di sorvolo
	Cavidotto MT 30kV
	Cavidotto AT 150kV autorizzato
	Piazzola in fase di esercizio - Esproprio o D.D.
	Area di servitù strada e cavidotto - servitù di passaggio
	Area di servitù cavidotto - servitù di passaggio
	Area occupazione temporanea - O.T.
	Area servitù piazzole in fase di costruzione - servitù di passaggio
	Canaletta di raccolta acque meteoriche - servitù di passaggio
	Perimetro piazzola in fase di costruzione
	Limite foglio Catastale

  
 REGIONE MOLISE

  
 CITTÀ METROPOLITANA DI CAMPOBASSO

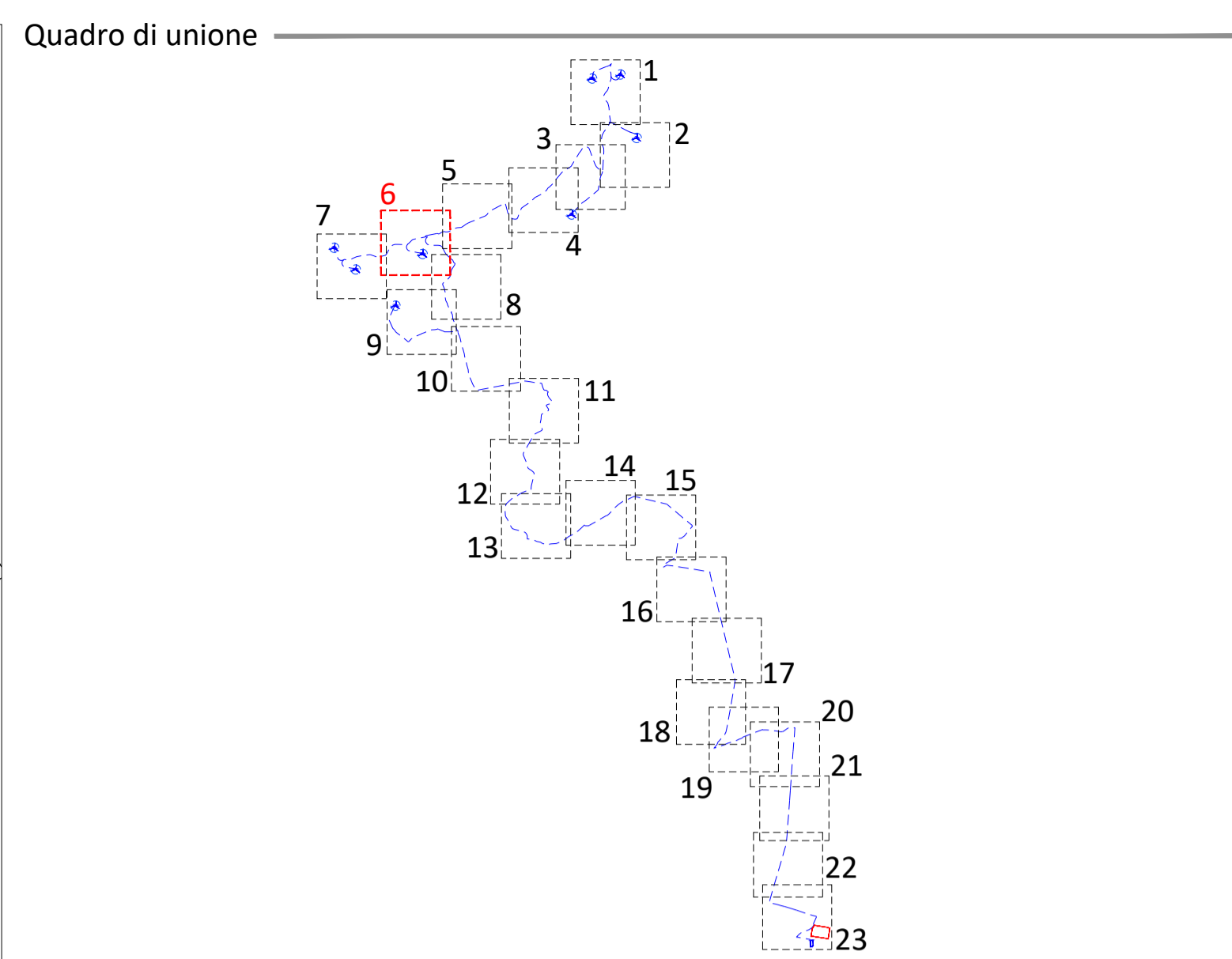
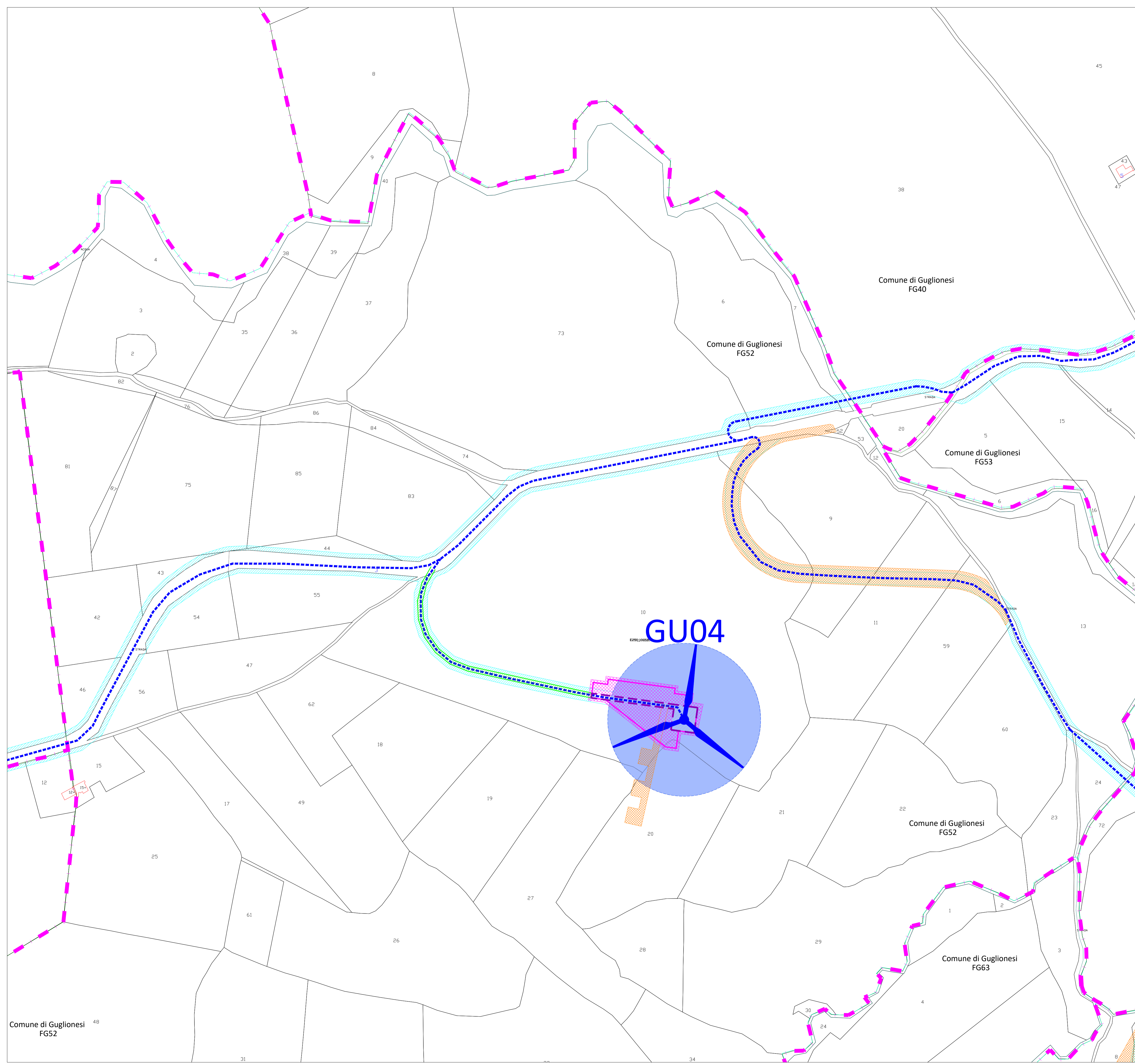
  
 COMUNE DI GUGLIONESI

  
 COMUNE DI LARINO

**PROGETTO DEFINITIVO PER LA REALIZZAZIONE DI UN PARCO EOLICO COMPOSTO DA 8 AEROGENERATORI DA 6.0 MW PER UNA POTENZA COMPLESSIVA DI 48 MW SITO NEL COMUNE DI GUGLIONESI (CB) CON OPERE DI CONNESSIONE IN LARINO (CB)**



Proprietà	 <b>GRV SOLAR CAMPOBASSO 4 S.r.l.</b> Via Durini, 9 - 20122 Milano grvsolarcampobasso4@legalmail.it												
Progettazione	 <b>Viale Michelangelo, 71</b> <b>80129 Napoli</b> <b>TEL. 081 579 7998</b> <b>mail: tecnico.inse@gmail.com</b>												
Elaborato	Nome Elaborato: <b>PLANIMETRIA CATASTALE CON API - 5 di 23</b>  												
Collaboratori	Geol. V.E. Iarolino Dott. A. Sesto Ing. V. Turillo Arch. C. Gaudiero Geom. F. Maradona Arch. M. Mauro Ing. F. Quarto Arch. Mariangela Parillo												
Rev.	<table border="1" style="width: 100%; border-collapse: collapse;"> <tr> <td style="width: 5%;">00</td> <td style="width: 20%;">Settembre 2022</td> <td style="width: 50%;">PRIMA EMISSIONE</td> <td style="width: 10%;">INSE Srl</td> <td style="width: 10%;">INSE Srl</td> <td style="width: 10%;">GRV Solar Campobasso 4 srl</td> </tr> <tr> <td>Rev.</td> <td>Data</td> <td>Oggetto della revisione</td> <td>Elaborazione</td> <td>Verifica</td> <td>Approvazione</td> </tr> </table>	00	Settembre 2022	PRIMA EMISSIONE	INSE Srl	INSE Srl	GRV Solar Campobasso 4 srl	Rev.	Data	Oggetto della revisione	Elaborazione	Verifica	Approvazione
00	Settembre 2022	PRIMA EMISSIONE	INSE Srl	INSE Srl	GRV Solar Campobasso 4 srl								
Rev.	Data	Oggetto della revisione	Elaborazione	Verifica	Approvazione								
Scala:	<b>1:2000</b>												
Formato:	<b>A1</b>												
Codice Pratica	<b>S269</b>												
Codice Elaborato	<b>IS269-PPE03-D</b>												



**Legenda**

Area potenzialmente impegnata dal vincolo preordinato all'esproprio (art. 52 del Testo unico in materia di espropriazione per pubblica utilità D.P.R. 327/2001).

	Servitù area di sorvolo
	Cavidotto MT 30kV
	Cavidotto AT 150kV autorizzato
	Piazzola in fase di esercizio - Esproprio o D.D.
	Area di servitù strada e cavidotto - servitù di passaggio
	Area di servitù cavidotto - servitù di passaggio
	Area occupazione temporanea - O.T.
	Area servitù piazzole in fase di costruzione - servitù di passaggio
	Canaletta di raccolta acque meteoriche - servitù di passaggio
	Perimetro piazzola in fase di costruzione
	Limite foglio Catastale

REGIONE MOLISE

CITTA' METROPOLITANA DI CAMPOBASSO

COMUNE DI GUGLIONESI

COMUNE DI LARINO

**PROGETTO DEFINITIVO PER LA REALIZZAZIONE DI UN PARCO EOLICO COMPOSTO DA 8 AEROGENERATORI DA 6.0 MW PER UNA POTENZA COMPLESSIVA DI 48 MW SITO NEL COMUNE DI GUGLIONESI (CB) CON OPERE DI CONNESSIONE IN LARINO (CB)**

**Proprietà:** GRV SOLAR CAMPOBASSO 4 S.r.l. - Via Durini, 9 - 20122 Milano - grvsolarcampobasso4@legalmail.it

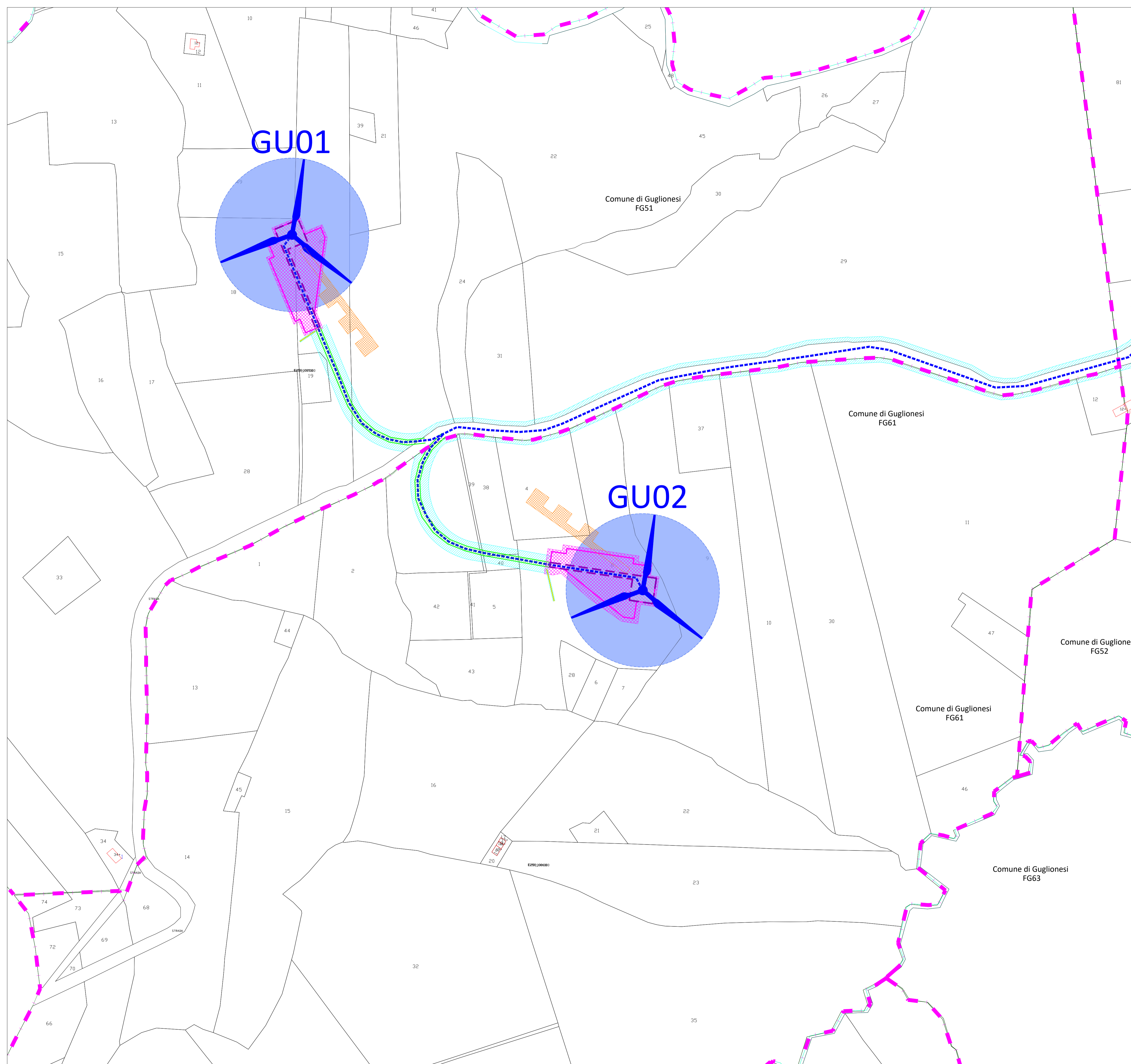
**Progettazione:** Viale Michelangelo, 71 - 80129 Napoli - TEL. 081 579 7998 - mail: tecnico.inse@gmail.com

**Elaborato:** **PLANIMETRIA CATASTALE CON API - G di 23**

**Collaboratori:** Geol. V. Esposito, Dott. A. Sesto, Ing. V. Turillo, Arch. C. Gaudiero, Geom. F. Maradona, Arch. M. Mauro, Ing. F. Quarto, Arch. Mariagrazia Palla.

00	Settembre 2022	PRIMA EMISSIONE	INSE Srl	INSE Srl	GRV Solar Campobasso 4 srl
Rev.	Data	Oggetto della revisione	Elaborazione	Verifica	Approvazione

Scala: **1:2000**  
 Formato: **A1**    Codice Pratica: **S269**    Codice Elaborato: **IS269-PPE03-D**



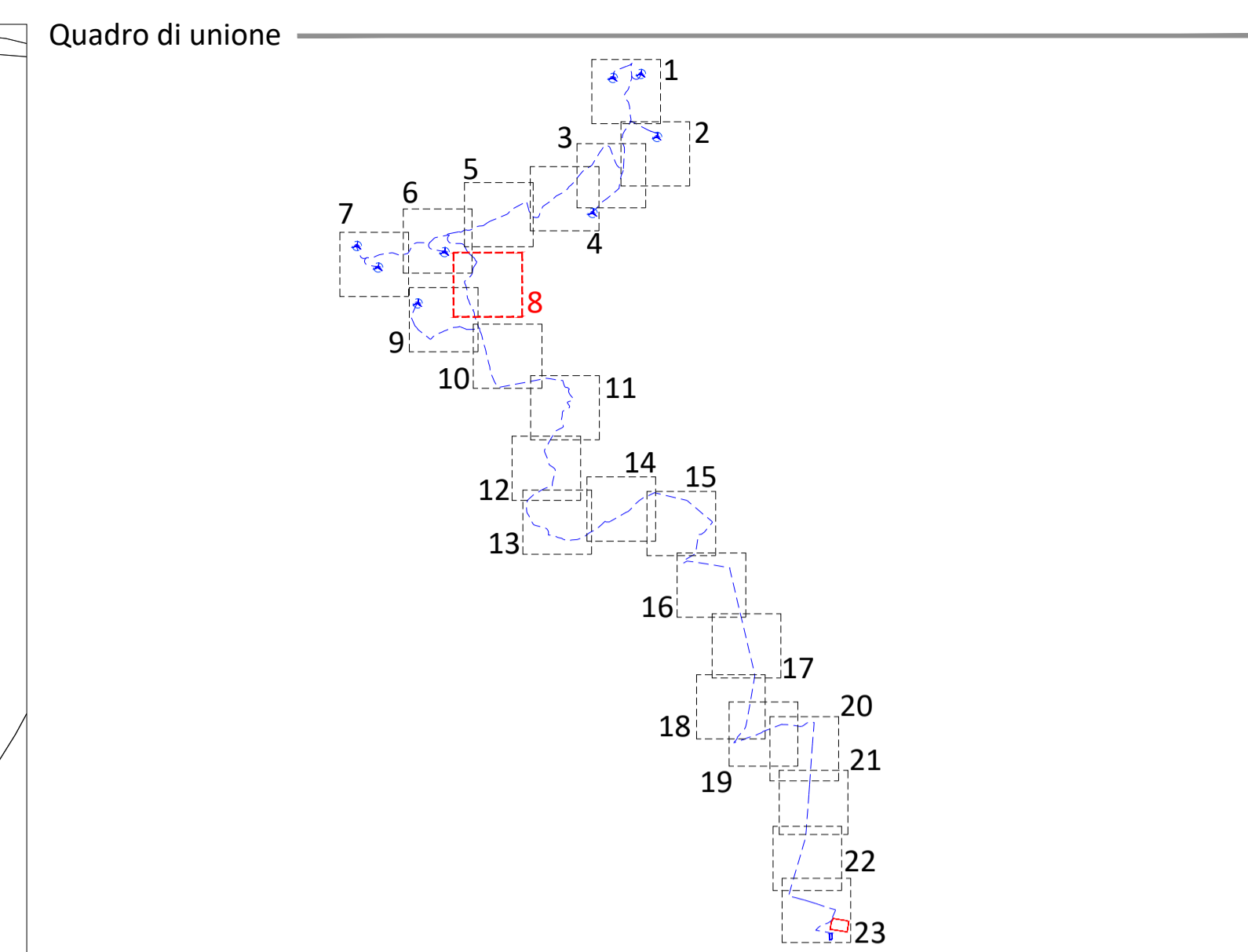
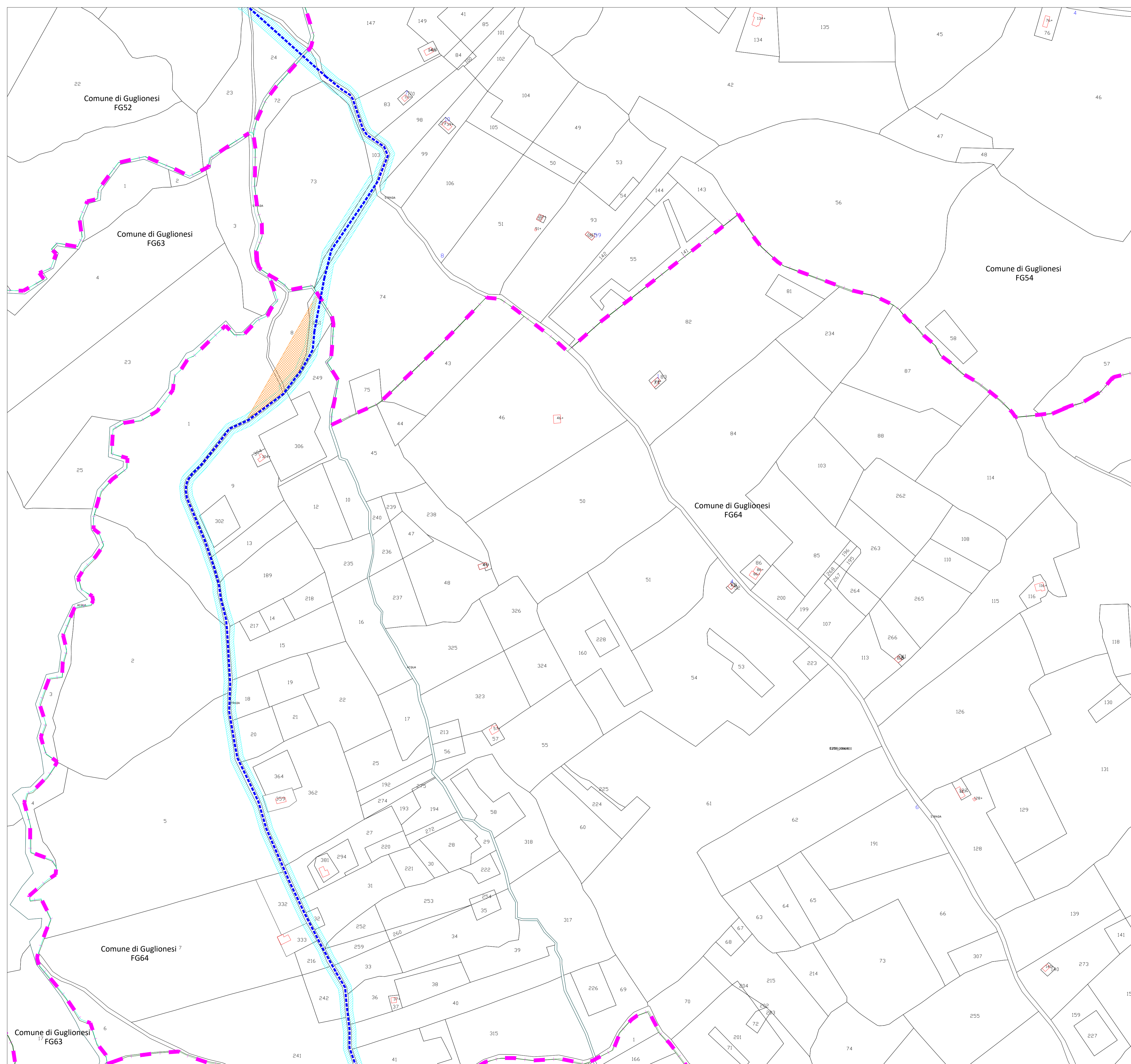
**Quadro di unione**

**Legenda**

- Servitù area di sorvolo
- Cavidotto MT 30kV
- Cavidotto AT 150kV autorizzato
- Piazzola in fase di esercizio - Esproprio o D.D.
- Area di servitù strada e cavidotto - servitù di passaggio
- Area di servitù cavidotto - servitù di passaggio
- Area occupazione temporanea - O.T.
- Area servitù piazzole in fase di costruzione - servitù di passaggio
- Canaletta di raccolta acque meteoriche - servitù di passaggio
- Perimetro piazzola in fase di costruzione
- Limite foglio Catastale

**PROGETTO DEFINITIVO PER LA REALIZZAZIONE DI UN PARCO EOLICO COMPOSTO DA 8 AEROGENERATORI DA 6.0 MW PER UNA POTENZA COMPLESSIVA DI 48 MW SITO NEL COMUNE DI GUGLIONESI (CB) CON OPERE DI CONNESSIONE IN LARINO (CB)**

Proprietà	<p>GRV SOLAR CAMPOBASSO 4 S.r.l. Via Durini, 9 - 86122 Milano grvsolarcampobasso4@legalmail.it</p>	
Progettazione	<p>Viale Michelangelo, 71 80129 Napoli TEL. 081 579 7998 mail: tecnico.inse@gmail.com</p>	<p>Collaboratori: Geo. V.E. Sarcinello Dott. A. Sesto Ing. V. Turillo Arch. C. Gaudero Geom. F. Maradona Arch. M. Mauro Ing. F. Quarto Arch. Mariangela Perillo</p> <p>Arch. Francesco Di Masi Arch. Nicola Gaudero Ing. Pasquale Esposito</p>
Elaborato	<p>Nome Elaborato: <b>PLANIMETRIA CATASTALE CON API - 7 di 23</b></p> <p>17370</p>	
Rev.	<p>00 Settembre 2022 PRIMA EMISSIONE</p>	<p>INSE Srl INSE Srl GRV Solar Campobasso 4 srl</p>
Scala:	1:2000	
Formato:	A1	IS269-PPE03-D



**Legenda**

Area potenzialmente impegnata dal vincolo preordinato all'esproprio (art. 52 del Testo unico in materia di espropriazione per pubblica utilità D.P.R. 327/2001).

	Servitù area di sorvolo
	Cavidotto MT 30kV
	Cavidotto AT 150kV autorizzato
	Piazzola in fase di esercizio - Esproprio o D.D.
	Area di servitù strada e cavidotto - servitù di passaggio
	Area di servitù cavidotto - servitù di passaggio
	Area occupazione temporanea - O.T.
	Area servitù piazzole in fase di costruzione - servitù di passaggio
	Canaletta di raccolta acque meteoriche - servitù di passaggio
	Perimetro piazzola in fase di costruzione
	Limite foglio Catastale



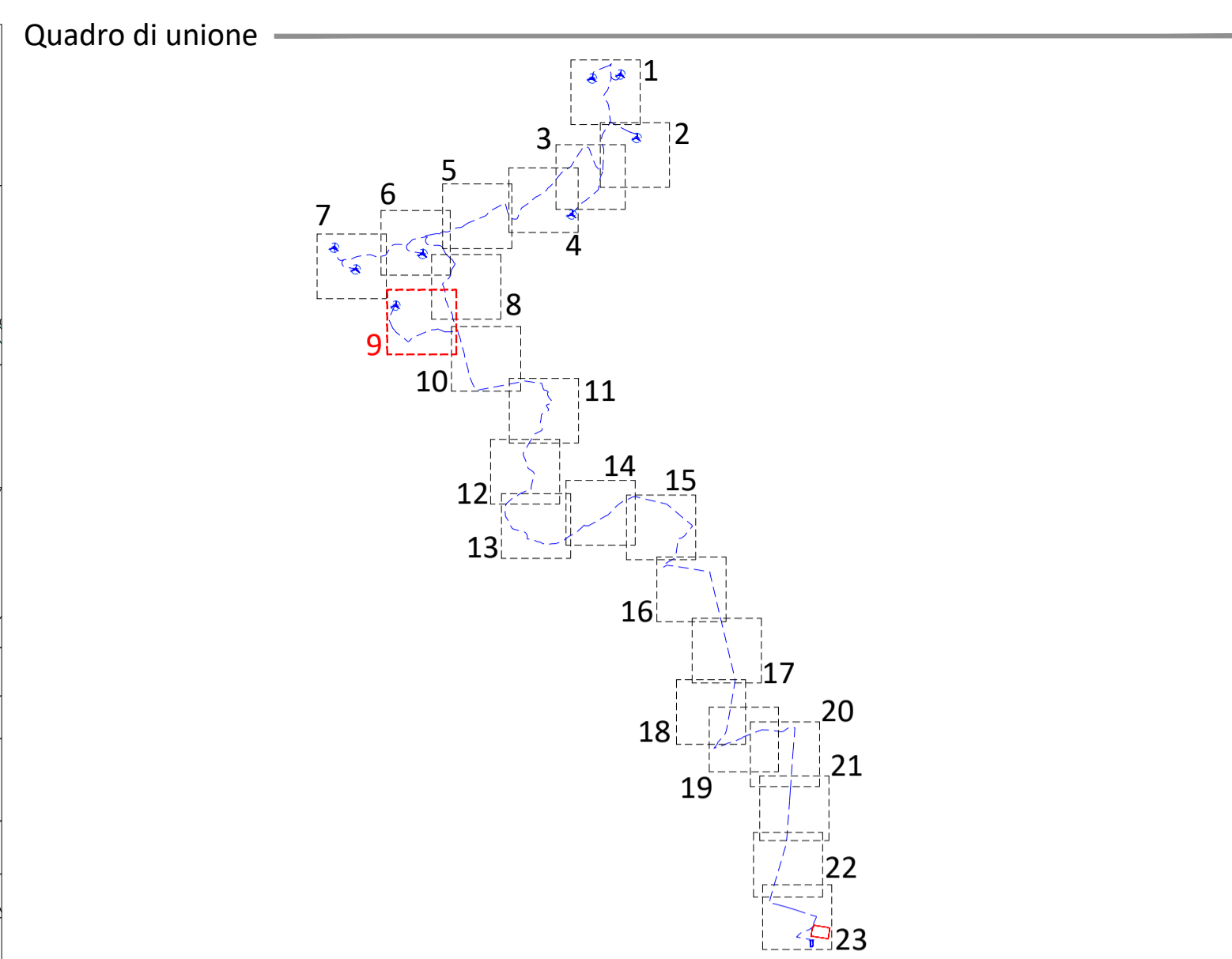
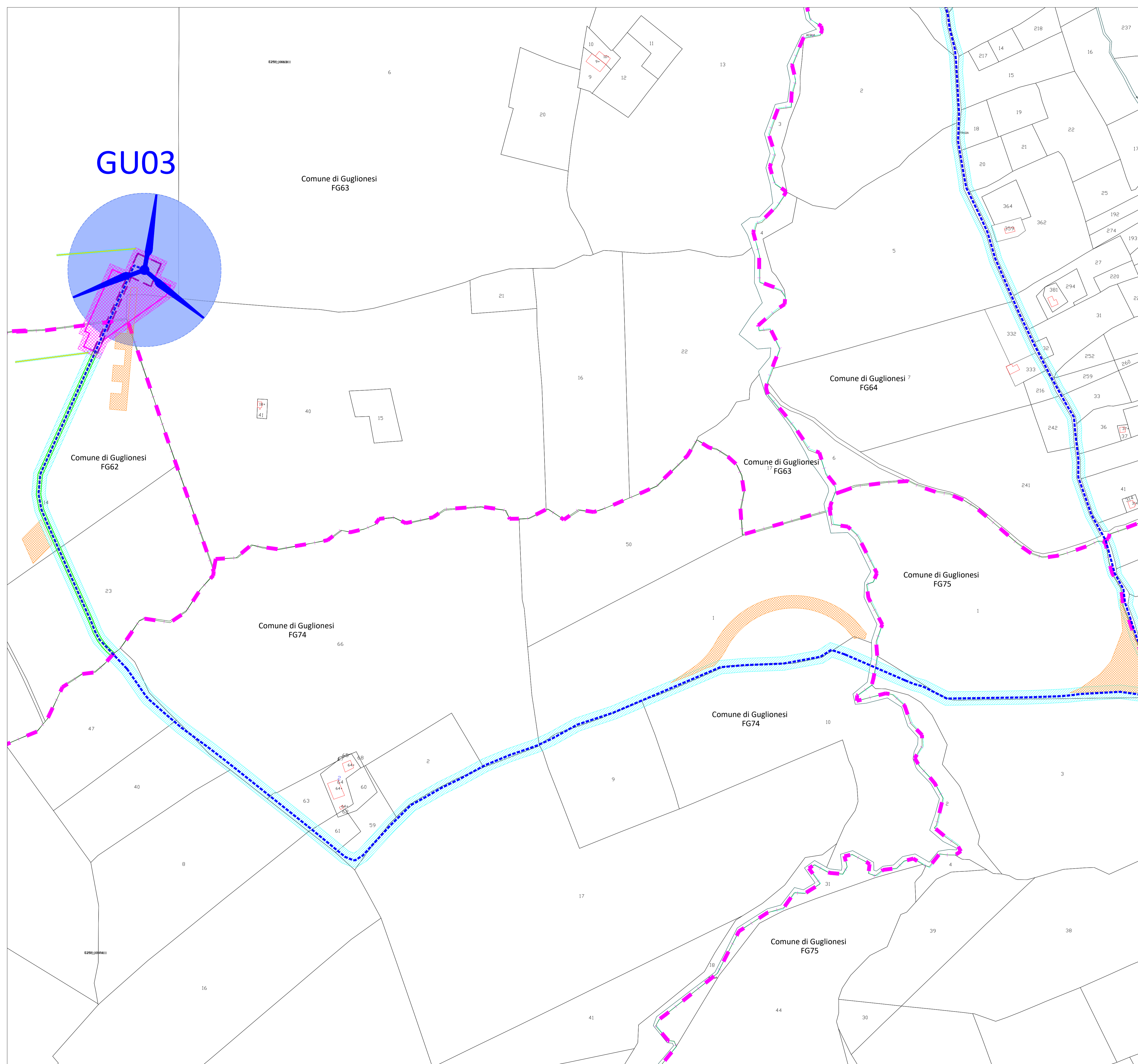



**PROGETTO DEFINITIVO PER LA REALIZZAZIONE DI UN PARCO EOLICO COMPOSTO DA 8 AEROGENERATORI DA 6.0 MW PER UNA POTENZA COMPLESSIVA DI 48 MW SITO NEL COMUNE DI GUGLIONESI (CB) CON OPERE DI CONNESSIONE IN LARINO (CB)**



<b>Proprietà</b>	 <b>GRV SOLAR CAMPOBASSO 4 S.r.l.</b> Via Durini, 9 - 02122 Milano grvsolarcampobasso4@legalmail.it		
<b>Progettazione</b>	 <b>Viale Michelangelo, 71</b> <b>80129 Napoli</b> TEL. 081 579 7998 mail: tecnico.inse@gmail.com		Collaboratori: Geol. V. Esposito Dott. A. Sesto Ing. V. Turillo Arch. C. Gaudiero Geom. F. Maradona Arch. M. Mauro Ing. F. Quarto Arch. Mariagrazia Pirelli
<b>Elaborato</b>	Nome Elaborato: <b>PLANIMETRIA CATASTALE CON API - 8 di 23</b>  		
<b>Rev.</b>	<b>Data</b>	<b> Oggetto della revisione</b>	<b>Elaborazione</b> <b>Verifica</b> <b>Approvazione</b>
<b>Scala:</b>	<b>1:2000</b>	<b>Formato:</b>	<b>A1</b> <b>Codice Pratica:</b> <b>S269</b> <b>Codice Elaborato:</b> <b>IS269-PPE03-D</b>





**Legenda**

Area potenzialmente impegnata dal vincolo preordinato all'esproprio (art. 52 del Testo unico in materia di espropriazione per pubblica utilità D.P.R. 327/2001).

	Servitù area di sorvolo
	Cavidotto MT 30kV
	Cavidotto AT 150kV autorizzato
	Piazzola in fase di esercizio - Esproprio o D.D.
	Area di servitù strada e cavidotto - servitù di passaggio
	Area di servitù cavidotto - servitù di passaggio
	Area occupazione temporanea - O.T.
	Area servitù piazzole in fase di costruzione - servitù di passaggio
	Canaletta di raccolta acque meteoriche - servitù di passaggio
	Perimetro piazzola in fase di costruzione
	Limite foglio Catastale



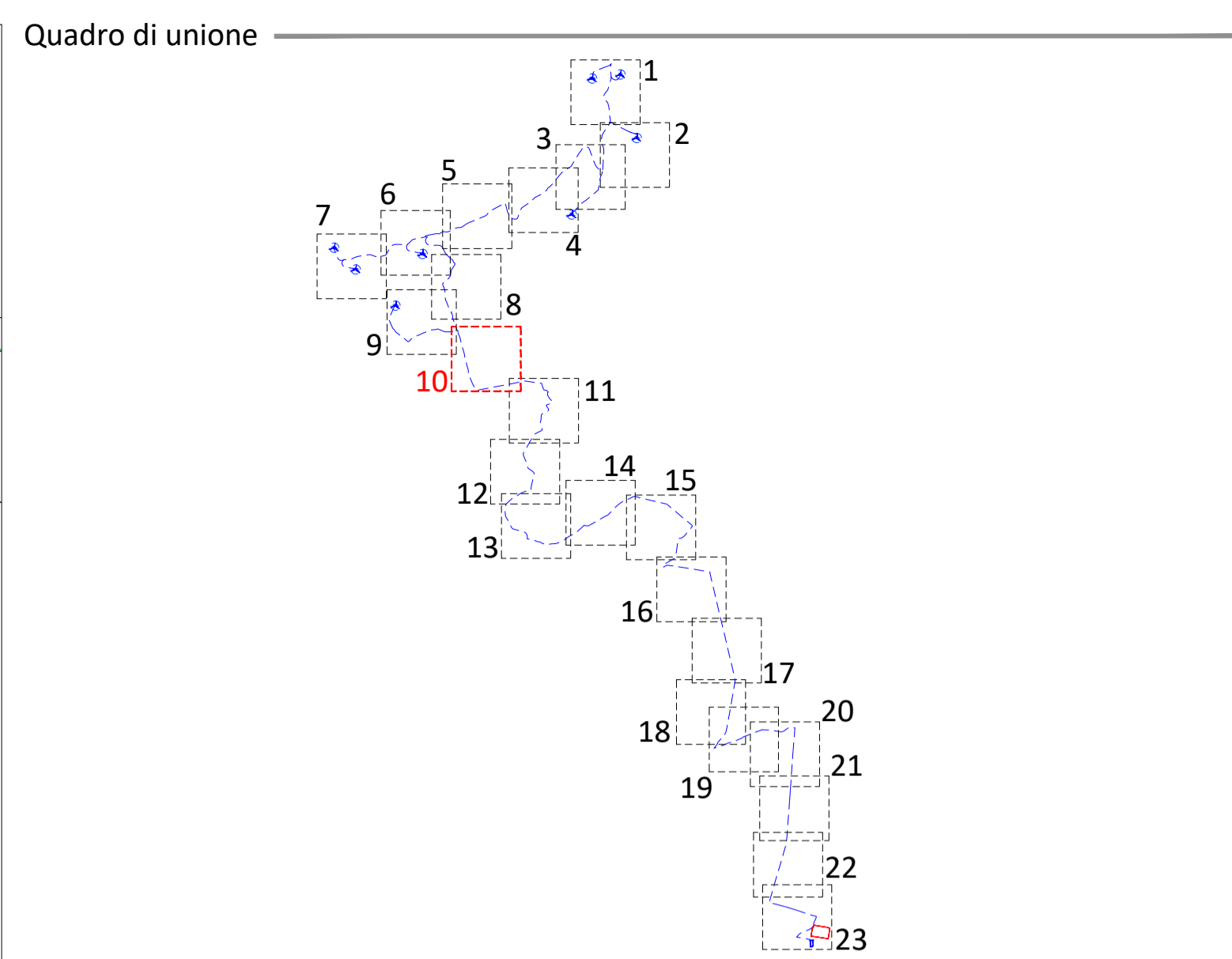
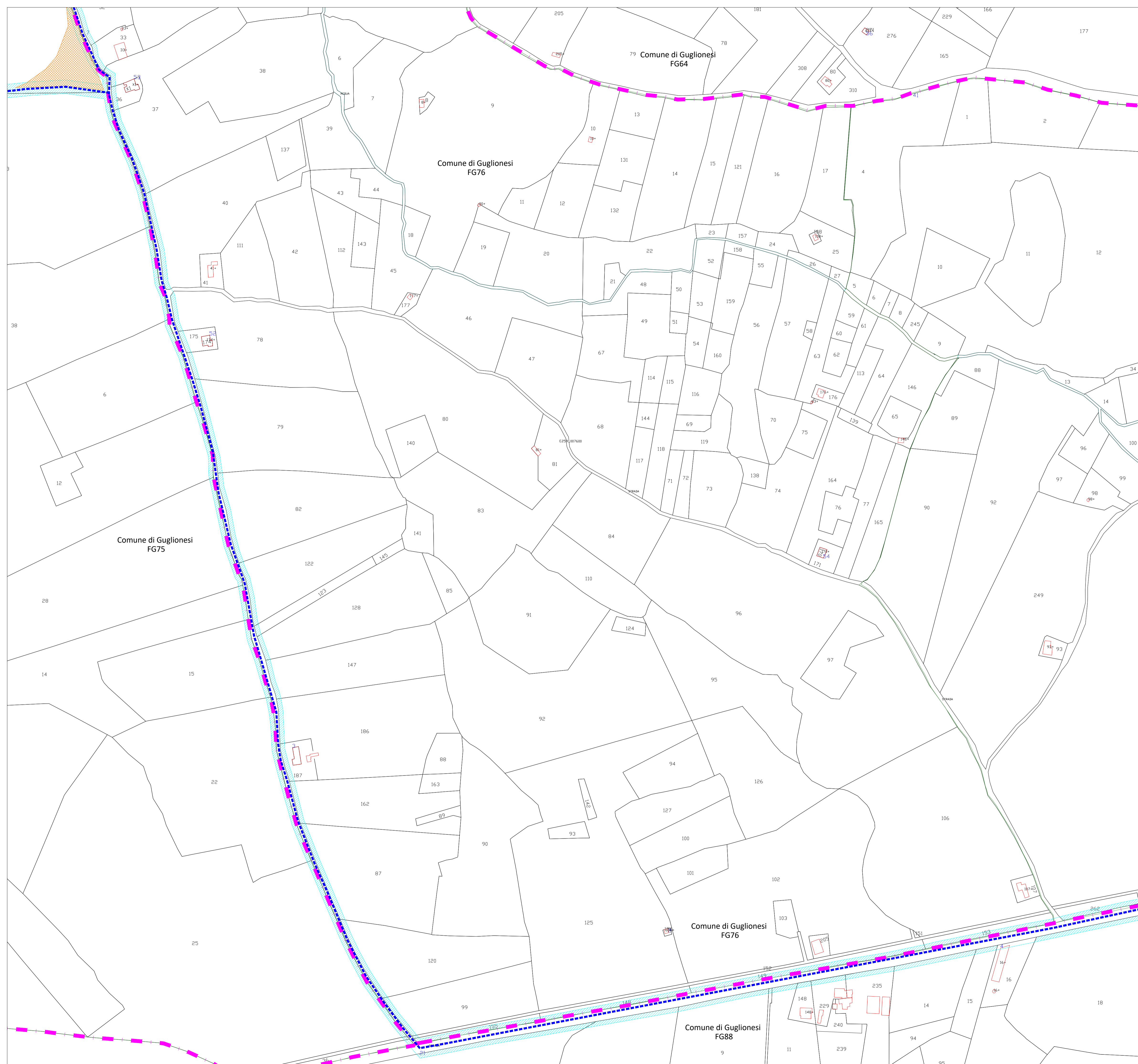



**REGIONE MOLISE    CITTÀ METROPOLITANA DI CAMPOBASSO    COMUNE DI GUGLIONESI    COMUNE DI LARINO**

**PROGETTO DEFINITIVO PER LA REALIZZAZIONE DI UN PARCO EOLICO COMPOSTO DA 8 AEROGENERATORI DA 6.0 MW PER UNA POTENZA COMPLESSIVA DI 48 MW SITO NEL COMUNE DI GUGLIONESI (CB) CON OPERE DI CONNESSIONE IN LARINO (CB)**



<b>Proprietà</b>	 <b>GRV SOLAR CAMPOBASSO 4 S.r.l.</b> Via Durini, 9 - 02122 Milano grvsolarcampobasso4@gmail.com	
<b>Progettazione</b>	 <b>Viale Michelangelo, 71</b> 80129 Napoli TEL. 081 579 7998 mail: tecnico.inse@gmail.com	Collaboratori: Geol. V.E. Santolino Dott. A. Sesto Ing. V. Turiello Arch. C. Gaudiero Geom. F. Mandorla Arch. M. Mauri Ing. F. Quarto Arch. Mariagrazia Parisi
<b>Elaborato</b>	Nome Elaborato: <b>PLANIMETRIA CATASTALE CON API - 9 di 23</b>	
<b>Rev.</b>	00    Settembre 2022    PRIMA EMISSIONE	INSE Srl    INSE Srl    GRV Solar Campobasso 4 srl
<b>Scala:</b>	1:2000	
<b>Formato:</b>	A1	Codice Pratica: <b>S269</b> Codice Elaborato: <b>IS269-PPE03-D</b>



**Legenda**

Area potenzialmente impegnata dal vincolo preordinato all'esproprio (art. 52 del Testo unico in materia di espropriazione per pubblica utilità D.P.R. 327/2001).

	Servitù area di sorvolo
	Cavidotto MT 30kV
	Cavidotto AT 150kV autorizzato
	Piazzola in fase di esercizio - Esproprio o D.D.
	Area di servitù strada e cavidotto - servitù di passaggio
	Area di servitù cavidotto - servitù di passaggio
	Area occupazione temporanea - O.T.
	Area servitù piazzole in fase di costruzione - servitù di passaggio
	Canaletta di raccolta acque meteoriche - servitù di passaggio
	Perimetro piazzola in fase di costruzione
	Limite foglio Catastale



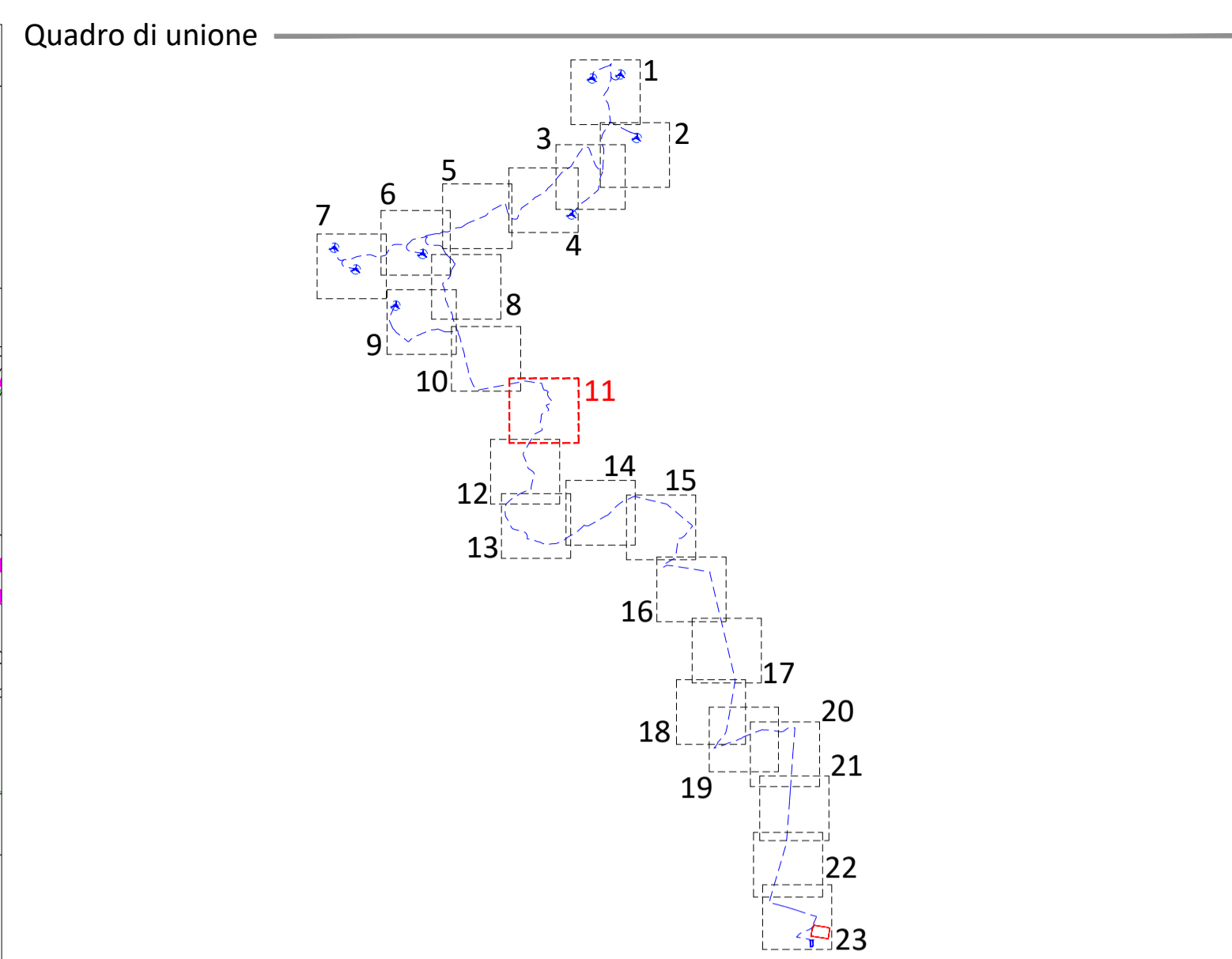
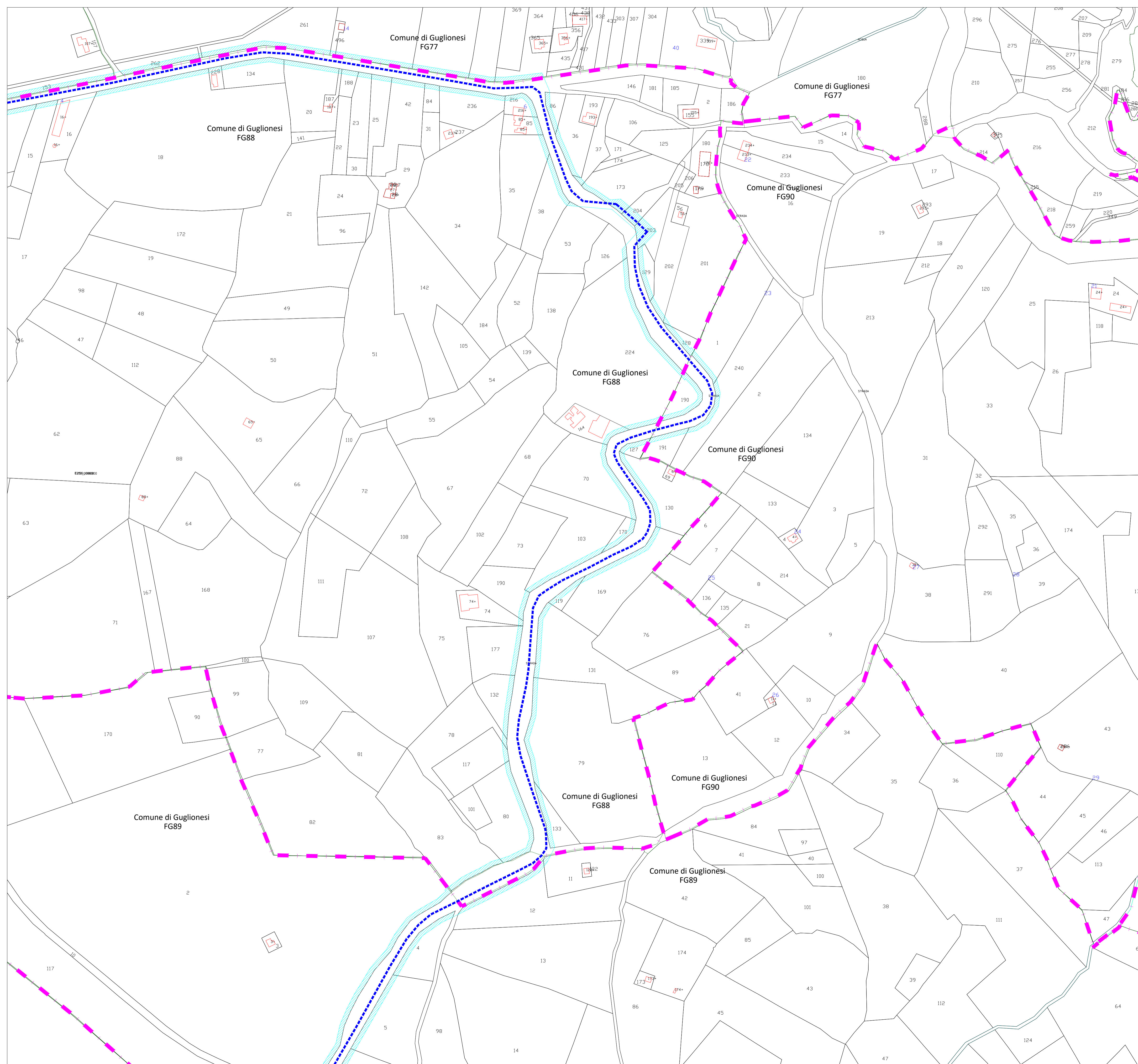



**REGIONE MOLISE      CITTÀ METROPOLITANA DI CAMPOBASSO      COMUNE DI GUGLIONESI      COMUNE DI LARINO**

**PROGETTO DEFINITIVO PER LA REALIZZAZIONE DI UN PARCO EOLICO COMPOSTO DA 8 AEROGENERATORI DA 6.0 MW PER UNA POTENZA COMPLESSIVA DI 48 MW SITO NEL COMUNE DI GUGLIONESI (CB) CON OPERE DI CONNESSIONE IN LARINO (CB)**



Proprietà	 <b>GRV SOLAR CAMPOBASSO 4 S.r.l.</b> Via Durini, 9 - 20122 Milano grvsolarcampobasso4@legalmail.it	
Progettazione	 <b>Viale Michelangelo, 71</b> 80129 Napoli TEL. 081 579 7998 mail: tecnico.inse@gmail.com	Collaboratori: Geol. V.E. Santolino Dott. A. Sesto Ing. V. Turillo Arch. C. Gaudiero Geom. F. Maradona Arch. M. Mauro Ing. F. Quarto Arch. Mariangela Puffo
Elaborato	Nome Elaborato: <b>PLANIMETRIA CATASTALE CON API - 10 di 23</b>  	
Rev.	00    Settembre 2022    PRIMA EMISSIONE	INSE Srl    INSE Srl    INSE Srl
Scala:	<b>1:2000</b>	
Formato:	<b>A1</b>	Codice Pratica: <b>S269</b> Codice Elaborato: <b>IS269-PPE03-D</b>



**Legenda**

	Servitù area di sorvolo
	Cavidotto MT 30kV
	Cavidotto AT 150kV autorizzato
	Piazzola in fase di esercizio - Esproprio o D.D.
	Area di servitù strada e cavidotto - servitù di passaggio
	Area di servitù cavidotto - servitù di passaggio
	Area occupazione temporanea - O.T.
	Area servitù piazzole in fase di costruzione - servitù di passaggio
	Canaletta di raccolta acque meteoriche - servitù di passaggio
	Perimetro piazzola in fase di costruzione
	Limite foglio Catastale

REGIONE MOLISE

CITTA' METROPOLITANA DI CAMPOBASSO

COMUNE di GUGLIESI

COMUNE di LARINO

**PROGETTO DEFINITIVO PER LA REALIZZAZIONE DI UN PARCO EOLICO COMPOSTO DA 8 AEROGENERATORI DA 6.0 MW PER UNA POTENZA COMPLESSIVA DI 48 MW SITO NEL COMUNE DI GUGLIESI (CB) CON OPERE DI CONNESSIONE IN LARINO (CB)**

**Proprietà:**

GRV SOLAR CAMPOBASSO 4 S.r.l.  
Via Durini, 9 - 02122 Milano  
grvsolarcampobasso@legalmail.it

**Progettazione:**

Viale Michelangelo, 71  
80129 Napoli  
TEL. 081 579 7998  
mail: tecnico.inse@gmail.com

**Elaborato:**

Nome Elaborato: **PLANIMETRIA CATASTALE CON API - 11 di 23**

00 Settembre 2020 PRIMA EMISSIONE

**Collaboratori:**

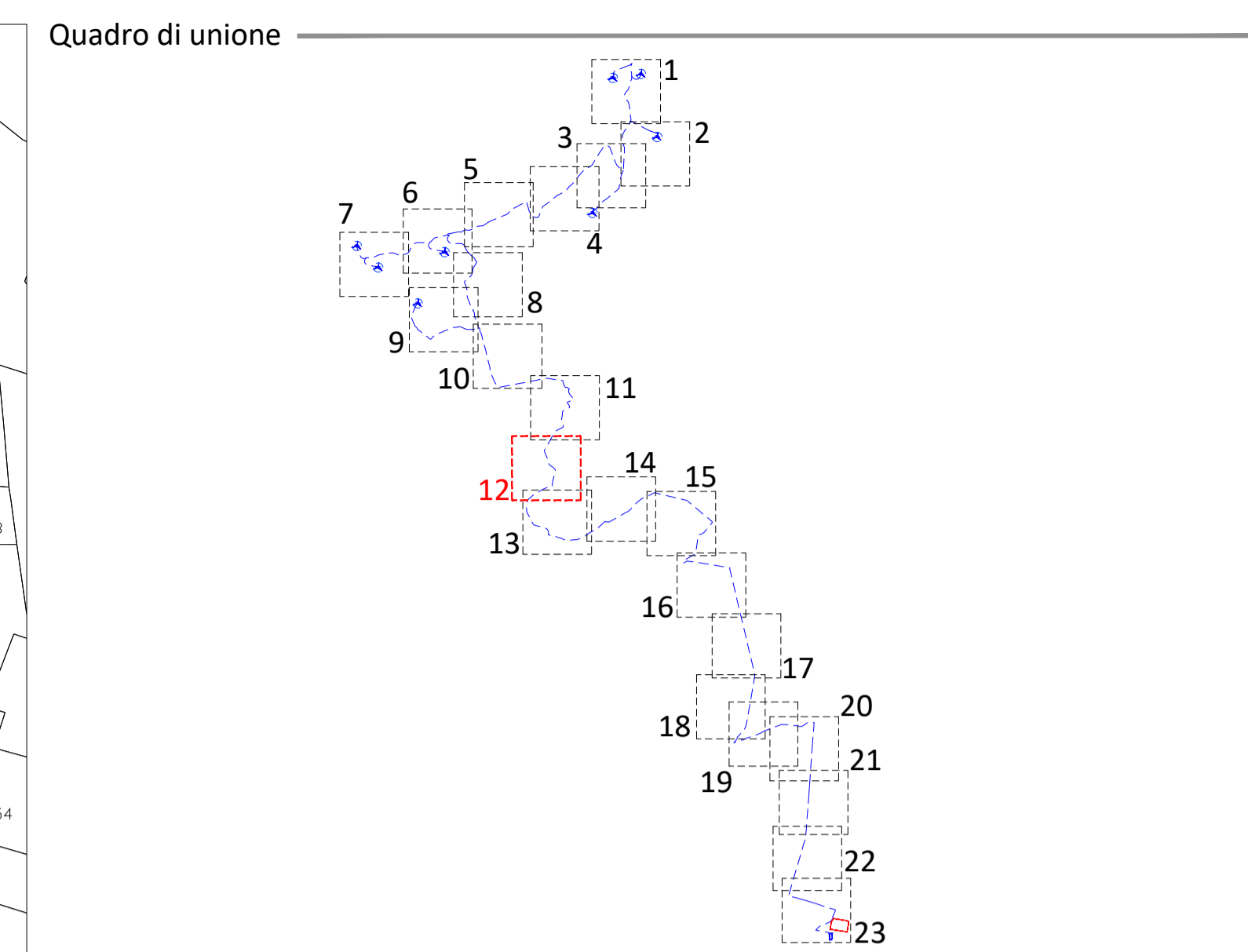
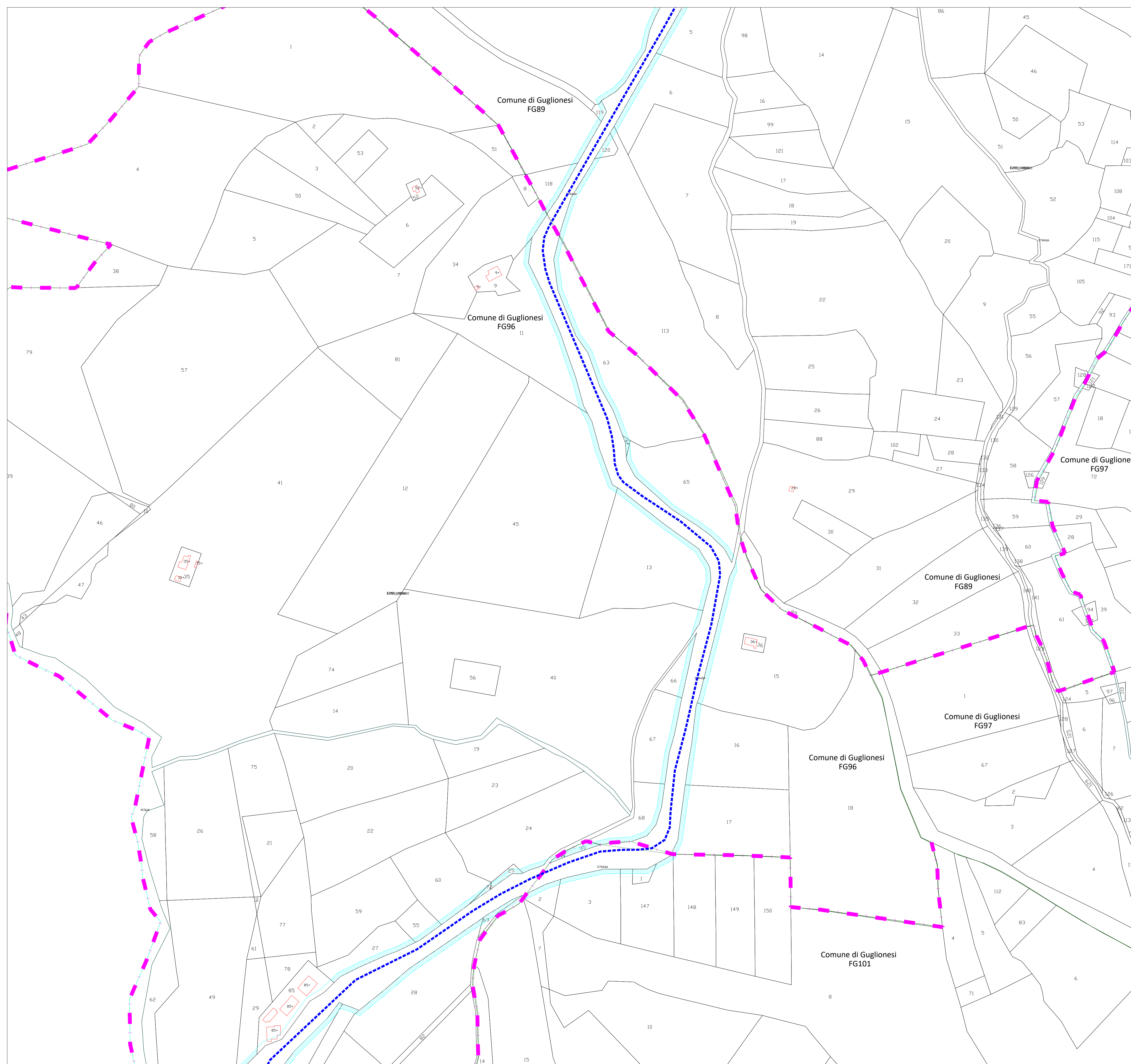
Geo. V.E. Santolino  
Doc. A. Sesto  
Ing. V. Turillo  
Arch. C. Gaudiero  
Geom. F. Maradona  
Arch. M. Mauro  
Ing. F. Quarto  
Arch. Mariangela Pella

Scale: **1:2000**

Formato: **A1**

Codice Pratica: **S269**

Codice Elaborato: **IS269-PPE03-D**



**Legenda**

Area potenzialmente impegnata dal vincolo preordinato all'esproprio (art. 52 del Testo unico in materia di espropriazione per pubblica utilità D.P.R. 327/2001).

	Servitù area di sorvolo
	Cavidotto MT 30kV
	Cavidotto AT 150kV autorizzato
	Piazzola in fase di esercizio - Esproprio o D.D.
	Area di servitù strada e cavidotto - servitù di passaggio
	Area di servitù cavidotto - servitù di passaggio
	Area occupazione temporanea - O.T.
	Area servitù piazzole in fase di costruzione - servitù di passaggio
	Canaletta di raccolta acque meteoriche - servitù di passaggio
	Perimetro piazzola in fase di costruzione
	Limite foglio Catastale

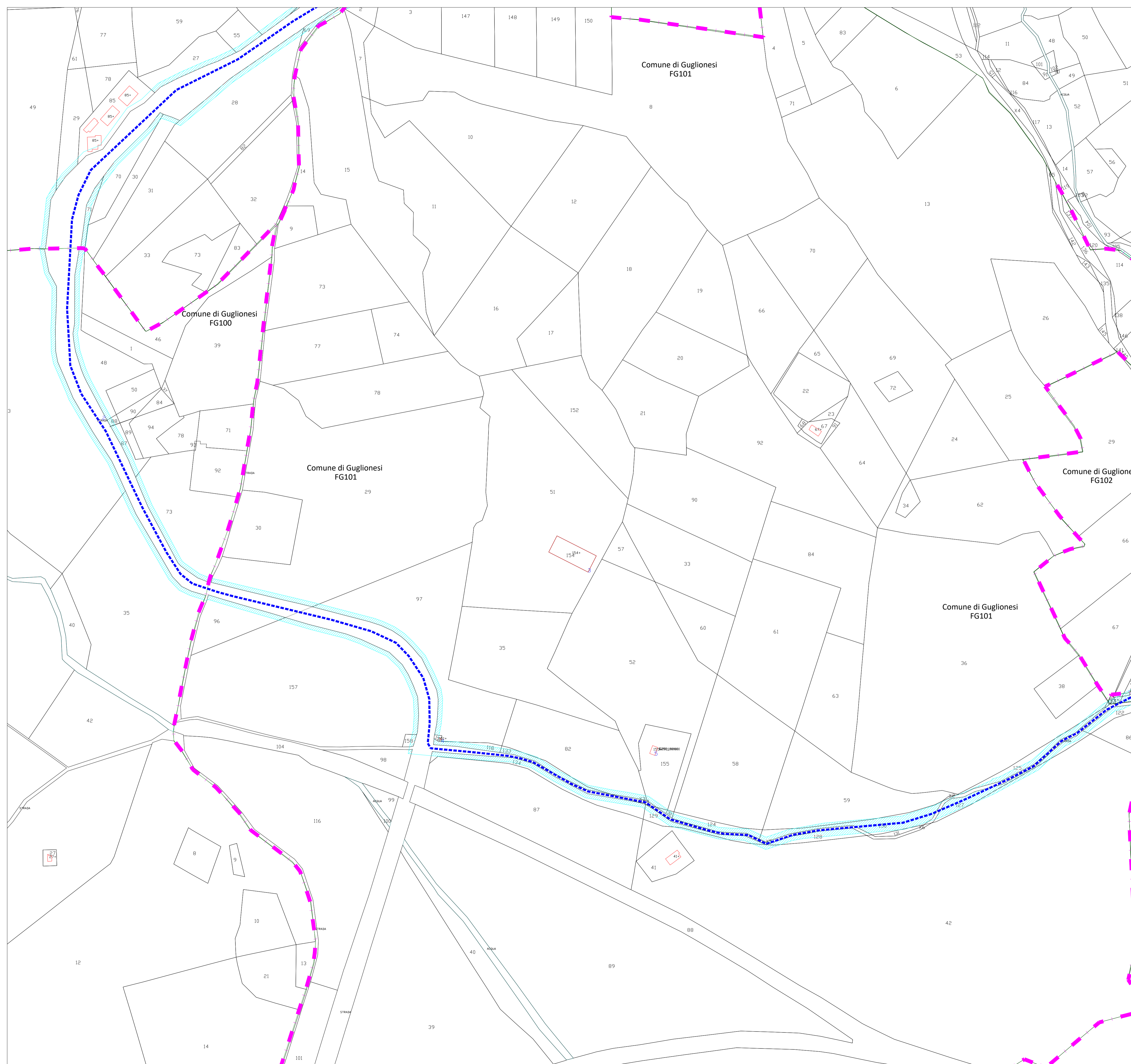





**PROGETTO DEFINITIVO PER LA REALIZZAZIONE DI UN PARCO EOLICO COMPOSTO DA 8 AEROGENERATORI DA 6.0 MW PER UNA POTENZA COMPLESSIVA DI 48 MW SITO NEL COMUNE DI GUGLIONESI (CB) CON OPERE DI CONNESSIONE IN LARINO (CB)**



Proprietà	 <b>GRV SOLAR CAMPOBASSO 4 S.r.l.</b> Via Durini, 9 - 02122 Milano grvsolarcampobasso4@legalmail.it		
Progettazione	 <b>Viale Michelangelo, 71</b> 80129 Napoli TEL. 081 579 7998 mail: tecnico.inse@gmail.com		
Elaborato	Nome Elaborato: <b>PLANIMETRIA CATASTALE CON API - 2 di 23</b>  		
Collaboratori:	Geol. V.E. Santolino Dott. A. Sesto Ing. V. Turillo Arch. C. Gaetano Geom. F. Maradona Arch. M. Mauro Ing. F. Quarto Arch. Mariangela Puffo		
Rev.	Data	Oggetto della revisione	Elaborazione Verifica Approvazione
00	Settembre 2012	PRIMA EMISSIONE	INSE Srl INSE Srl
Scala:	<b>1:2000</b>		
Formato:	<b>A1</b>	Codice Pratica <b>S269</b>	Codice Elaborato <b>IS269-PPE03-D</b>



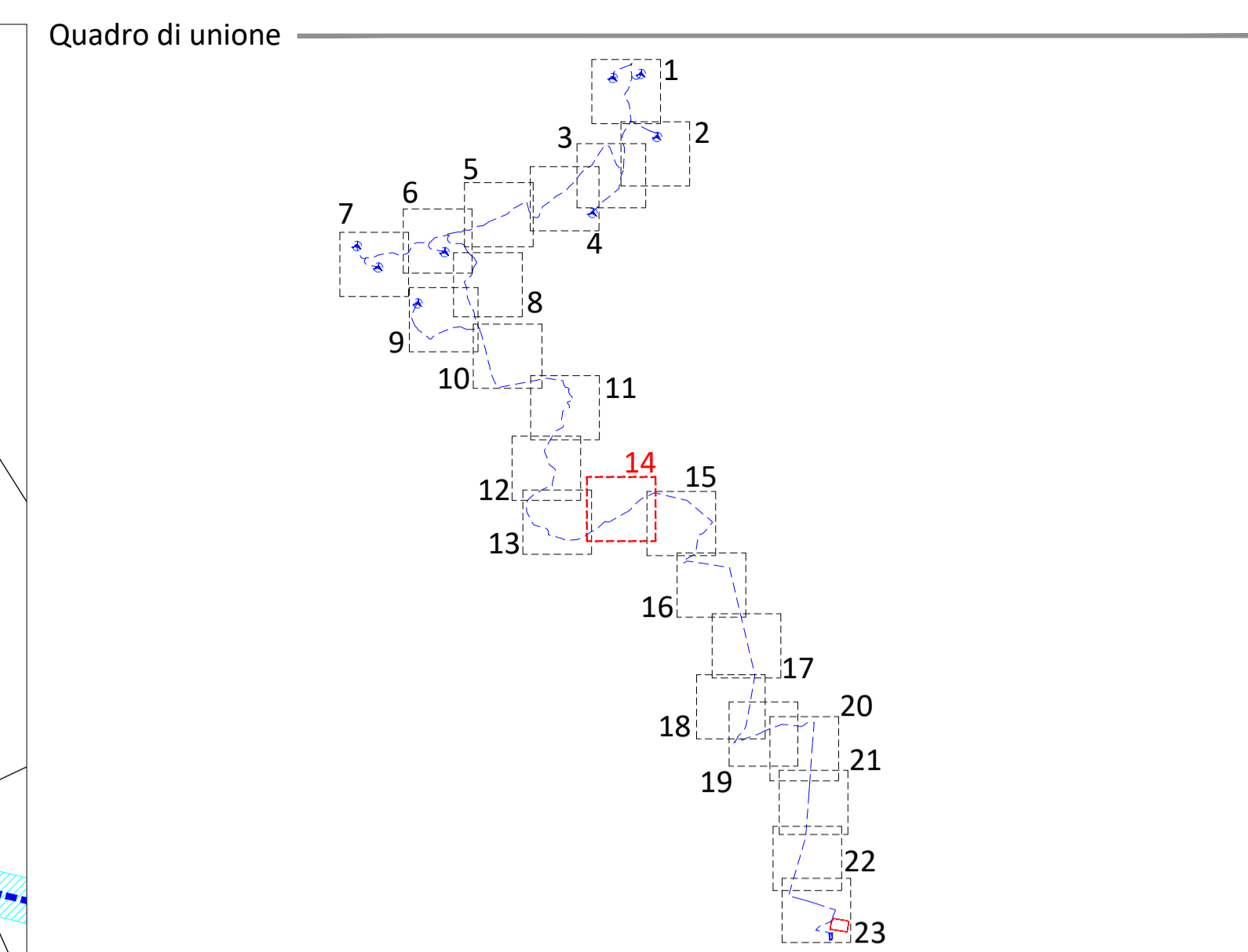
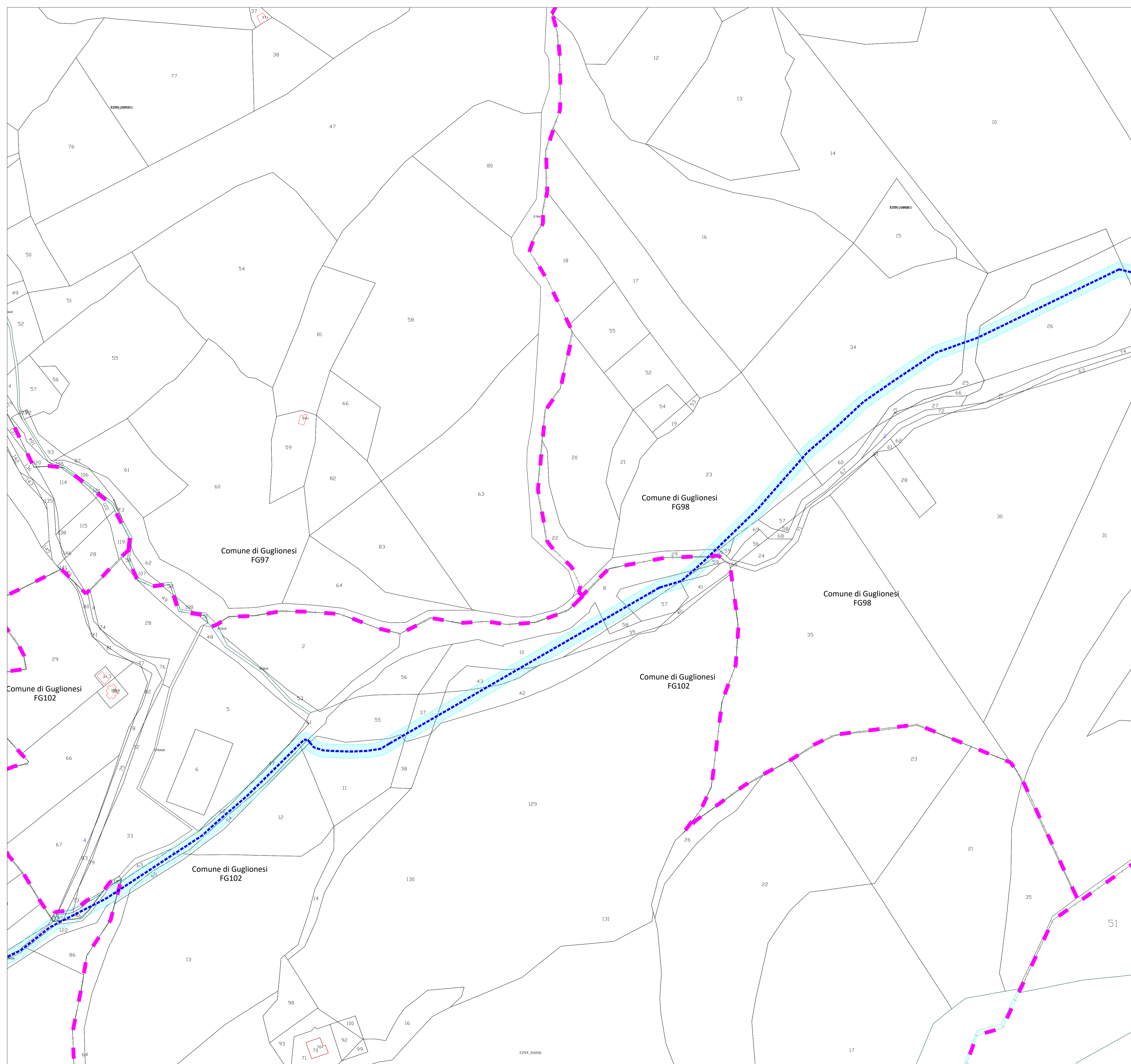
**Quadro di unione**

**Legenda**

- Servitù area di sorvolo
- Cavidotto MT 30kV
- Cavidotto AT 150kV autorizzato
- Piazzola in fase di esercizio - Esproprio o D.D.
- Area di servitù strada e cavidotto - servitù di passaggio
- Area di servitù cavidotto - servitù di passaggio
- Area occupazione temporanea - O.T.
- Area servitù piazzole in fase di costruzione - servitù di passaggio
- Canaletta di raccolta acque meteoriche - servitù di passaggio
- Perimetro piazzola in fase di costruzione
- Limite foglio Catastale

**PROGETTO DEFINITIVO PER LA REALIZZAZIONE DI UN PARCO EOLICO COMPOSTO DA 8 AEROGENERATORI DA 6.0 MW PER UNA POTENZA COMPLESSIVA DI 48 MW SITO NEL COMUNE DI GUGLIONESI (CB) CON OPERE DI CONNESSIONE IN LARINO (CB)**

Proprietà	GRV value GRV SOLAR CAMPOBASSO 4 S.r.l. Via Durini, 9 - 20122 Milano grvsolarcampobasso4@legalmail.it		
Progettazione	INSE Viale Michelangelo, 71 80129 Napoli TEL. 081 579 7998 mail: tecnico.inse@gmail.com		Collaboratori: Geo. V.E. Santolino Doc. A. Sesto Ing. V. Turiello Arch. C. Gaudiero Geom. F. Maradona Arch. M. Mauro Ing. F. Quarto Arch. Mariangela Pavia
Elaborato	Nome Elaborato: <b>PLANIMETRIA CATASTALE CON API - 13 di 23</b>		
Rev.	00	Settembre 2022	PRIMA EMISSIONE
Rev.		Data	Objetto della revisione
Rev.		Elaborazione	Verifica
Rev.		Approvazione	
Scala:	<b>1:2000</b>		
Formato:	<b>A1</b>	Codice Pratica: <b>S269</b>	Codice Elaborato: <b>IS269-PPE03-D</b>



**Legenda**

Area potenzialmente impegnata dal vincolo preordinato all'esproprio (art. 52 del Testo unico in materia di espropriazione per pubblica utilità D.P.R. 327/2001).

	Servitù area di sorvolo
	Cavidotto MT 30kV
	Cavidotto AT 150kV autorizzato
	Piazzola in fase di esercizio - Esproprio o D.D.
	Area di servitù strada e cavidotto - servitù di passaggio
	Area di servitù cavidotto - servitù di passaggio
	Area occupazione temporanea - O.T.
	Area servitù piazzole in fase di costruzione - servitù di passaggio
	Canaletta di raccolta acque meteoriche - servitù di passaggio
	Perimetro piazzola in fase di costruzione
	Limite foglio Catastale



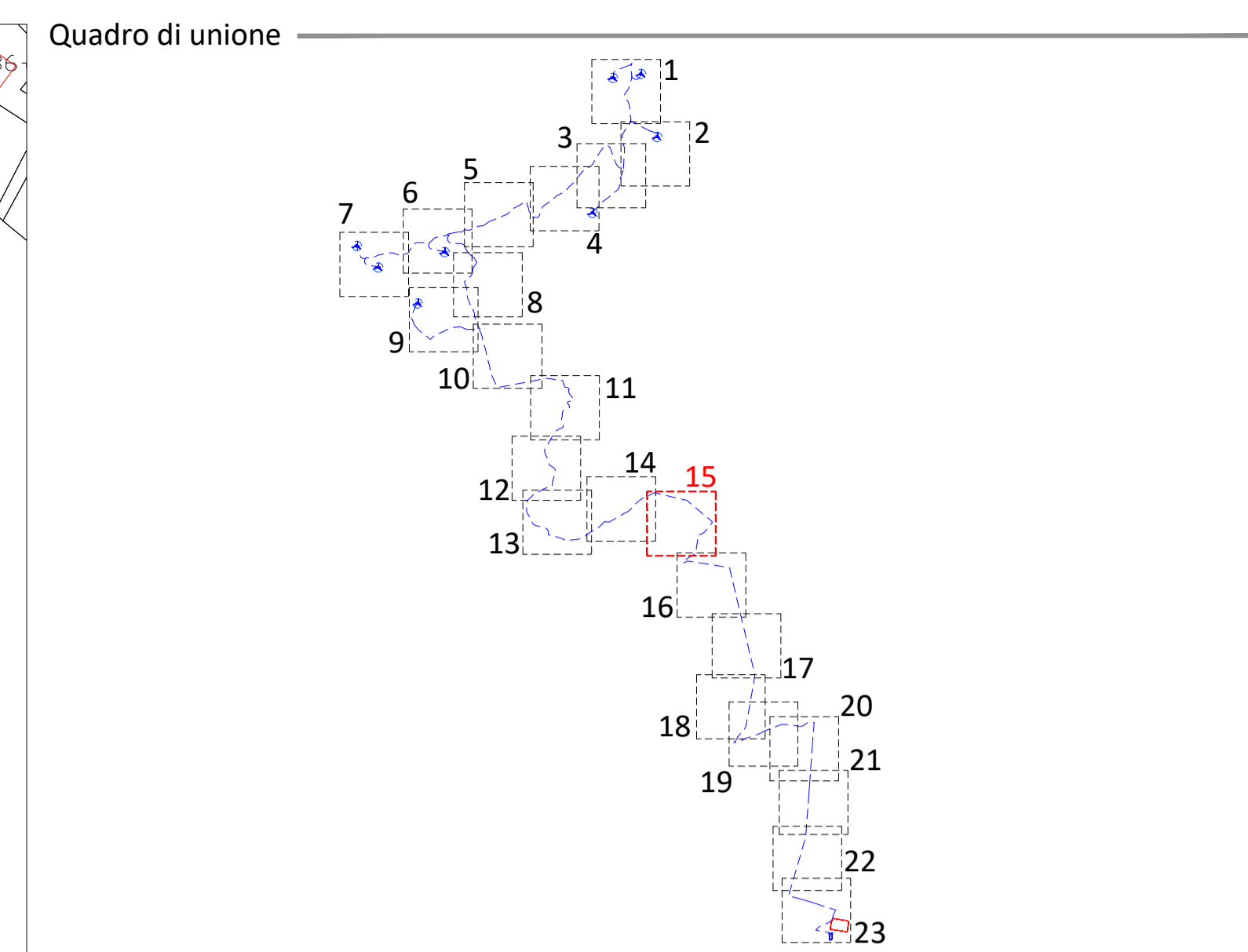
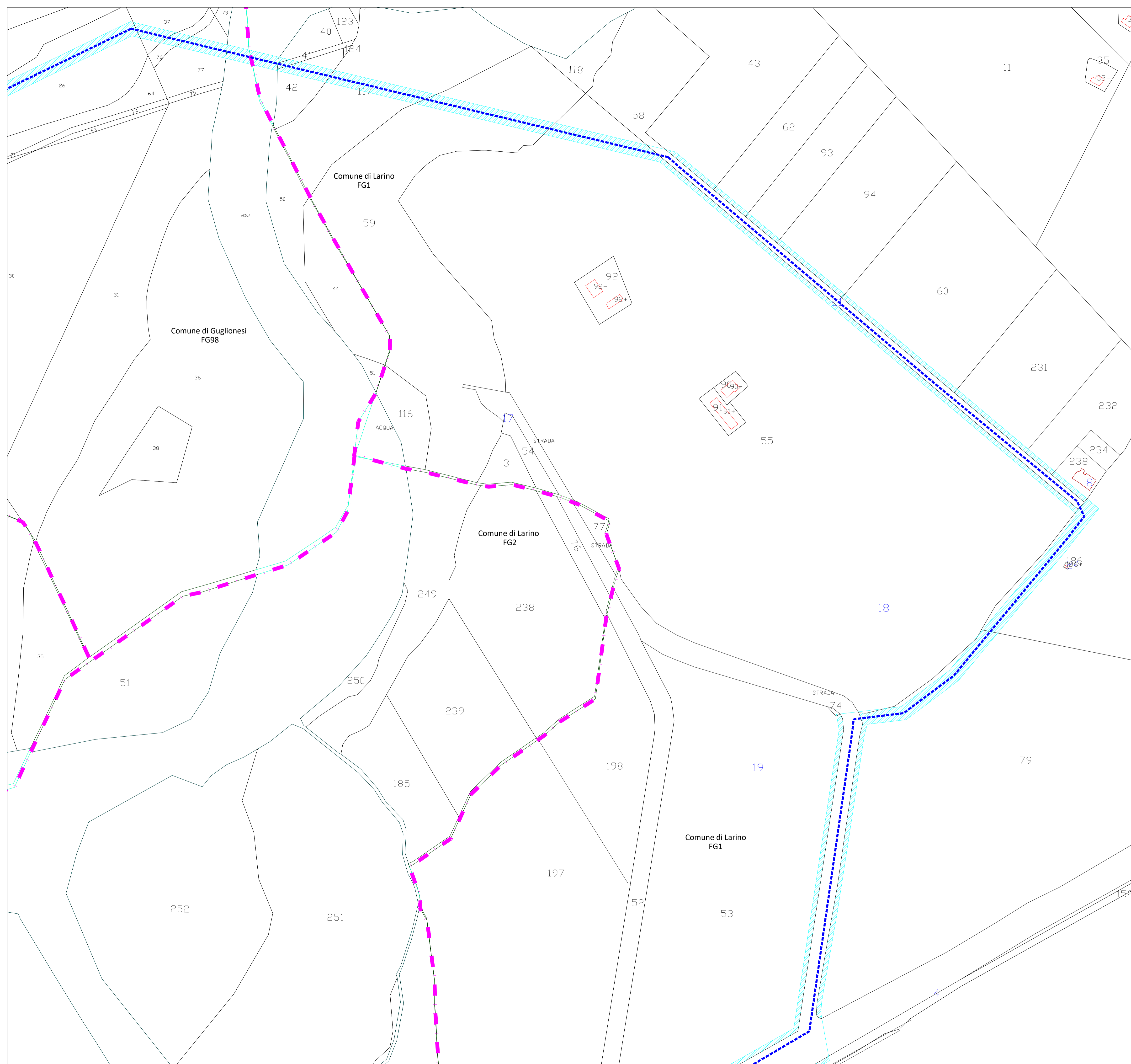



**REGIONE MOLISE      CITTÀ METROPOLITANA DI CAMPOBASSO      COMUNE DI GUGLIONESI      COMUNE DI LARINO**

**PROGETTO DEFINITIVO PER LA REALIZZAZIONE DI UN PARCO EOLICO COMPOSTO DA 8 AEROGENERATORI DA 6.0 MW PER UNA POTENZA COMPLESSIVA DI 48 MW SITO NEL COMUNE DI GUGLIONESI (CB) CON OPERE DI CONNESSIONE IN LARINO (CB)**



<b>Proprietà</b>	 <b>GRV SOLAR CAMPOBASSO 4 S.r.l.</b> Via Durini, 9 - 02122 Milano grvsolarcampobasso4@legalmail.it		
<b>Progettazione</b>	 <b>Viale Michelangelo, 71</b> 80129 Napoli TEL. 081 579 7998 mail: tecnico.inse@gmail.com		Collaboratori: Geol. V.E. Iarolino Dott. A. Nasso Ing. V. Turiello Arch. C. Gaudiero Geom. F. Marziana Arch. M. Mauro Ing. F. Quarto Arch. Mariangela Pelli
<b>Elaborato</b>	Nome Elaborato: <b>PLANIMETRIA CATASTALE CON API - 14 di 23</b> <div style="display: flex; justify-content: space-between;">   </div>		
<b>Rev.</b>	<b>Data</b>	<b>Oggetto della revisione</b>	<b>Elaborazione      Verifica      Approvazione</b>
00	Settembre 2024	PRIMA EMISSIONE	INSE Srl      INSE Srl      GRV Solar Campobasso 4 srl
<b>Scala: 1:2000</b>		<b>Formato: A1</b>	<b>Codice Pratica: S269      Codice Elaborato: IS269-PPE03-D</b>



**Legenda**

Area potenzialmente impegnata dal vincolo preordinato all'esproprio (art. 52 del Testo unico in materia di espropriazione per pubblica utilità D.P.R. 327/2001).

	Servitù area di sorvolo
	Cavidotto MT 30kV
	Cavidotto AT 150kV autorizzato
	Piazzola in fase di esercizio - Esproprio o D.D.
	Area di servitù strada e cavidotto - servitù di passaggio
	Area di servitù cavidotto - servitù di passaggio
	Area occupazione temporanea - O.T.
	Area servitù piazzole in fase di costruzione - servitù di passaggio
	Canaletta di raccolta acque meteoriche - servitù di passaggio
	Perimetro piazzola in fase di costruzione
	Limite foglio Catastale

REGIONE MOLISE

CITTA' METROPOLITANA DI CAMPOBASSO

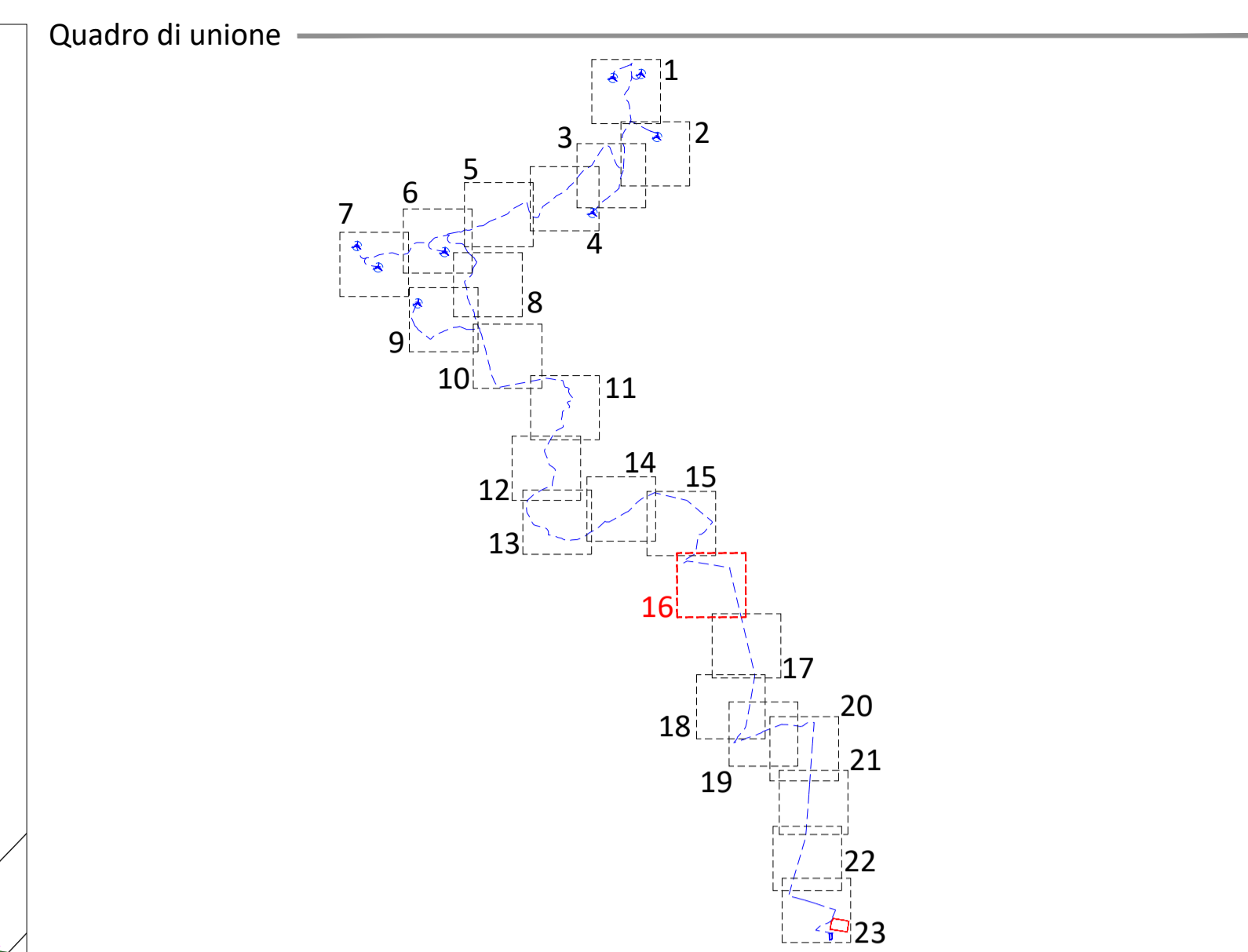
COMUNE di GUGLIONESI

COMUNE di LARINO

**PROGETTO DEFINITIVO PER LA REALIZZAZIONE DI UN PARCO EOLICO COMPOSTO DA 8 AEROGENERATORI DA 6.0 MW PER UNA POTENZA COMPLESSIVA DI 48 MW SITO NEL COMUNE DI GUGLIONESI (CB) CON OPERE DI CONNESSIONE IN LARINO (CB)**

Proprietà	<p>GRV SOLAR CAMPOBASSO 4 S.r.l. Via Durini, 9 - 01122 Milano grvsolarcampobasso4@gmail.it</p>												
Progettazione	<p>Viale Michelangelo, 71 80129 Napoli TEL. 081 579 7998 mail: tecnico.inse@gmail.com</p> <p style="font-size: small;">Collaboratori: Geo. V.E. Santolino Dott. A. Sesto Ing. V. Turillo Arch. C. Gaudiero Geom. F. Maradona Arch. M. Mauro Ing. F. Quarto Arch. Mariangela Putilo</p>												
Elaborato	<p>Nome Elaborato: <b>PLANIMETRIA CATASTALE CON API - 15 di 23</b></p> <div style="display: flex; justify-content: space-between;"> <div style="text-align: center;"> <p>INGEGNERI DELLA PROV. DI NAPOLI N° ISCRIZIONE: 17962</p> </div> <div style="text-align: center;"> <p>ARCHITETTI DELLA PROV. DI NAPOLI N° ISCRIZIONE: 17962</p> </div> </div>												
Rev.	<table border="1" style="width: 100%; border-collapse: collapse; font-size: x-small;"> <tr> <th>00</th> <th>Settembre 2012</th> <th>PRIMA EMISSIONE</th> <th>INSE Srl</th> <th>INSE Srl</th> <th>servizio Campobasso 4 srl</th> </tr> <tr> <th>Rev.</th> <th>Data</th> <th>Oggetto della revisione</th> <th>Elaborazione</th> <th>Verifica</th> <th>Approvazione</th> </tr> </table>	00	Settembre 2012	PRIMA EMISSIONE	INSE Srl	INSE Srl	servizio Campobasso 4 srl	Rev.	Data	Oggetto della revisione	Elaborazione	Verifica	Approvazione
00	Settembre 2012	PRIMA EMISSIONE	INSE Srl	INSE Srl	servizio Campobasso 4 srl								
Rev.	Data	Oggetto della revisione	Elaborazione	Verifica	Approvazione								
Scala:	<b>1:2000</b>												
Formato:	<b>A1</b>												

Codice Pratica **S269**
Codice Elaborato **IS269-PPE03-D**



**Legenda**

Area potenzialmente impegnata dal vincolo preordinato all'esproprio (art. 52 del Testo unico in materia di espropriazione per pubblica utilità D.P.R. 327/2001).

	Servitù area di sorvolo
	Cavidotto MT 30kV
	Cavidotto AT 150kV autorizzato
	Piazzola in fase di esercizio - Esproprio o D.D.
	Area di servitù strada e cavidotto - servitù di passaggio
	Area di servitù cavidotto - servitù di passaggio
	Area occupazione temporanea - O.T.
	Area servitù piazzole in fase di costruzione - servitù di passaggio
	Canaletta di raccolta acque meteoriche - servitù di passaggio
	Perimetro piazzola in fase di costruzione
	Limite foglio Catastale

REGIONE MOLISE

CITTA' METROPOLITANA DI CAMPOBASSO

COMUNE DI GUGLIONESI

COMUNE DI LARINO

**PROGETTO DEFINITIVO PER LA REALIZZAZIONE DI UN PARCO EOLICO COMPOSTO DA 8 AEROGENERATORI DA 6.0 MW PER UNA POTENZA COMPLESSIVA DI 48 MW SITO NEL COMUNE DI GUGLIONESI (CB) CON OPERE DI CONNESSIONE IN LARINO (CB)**

**Proprietà**

GRV SOLAR CAMPOBASSO 4 S.r.l.  
Via Durini, 9 - 20122 Milano  
grvsolarcampobasso4@legalmail.it

**Progettazione**

Viale Michelangelo, 71  
80129 Napoli  
TEL. 081 579 7998  
mail: tecnico.inse@gmail.com

**Elaborato**

Nome Elaborato: **PLANIMETRIA CATASTALE CON API - 16 di 23**

Collaboratori:  
Geo. V. Esposito  
Dott. A. Sesto  
Ing. V. Turbilo  
Arch. C. Gaudiero  
Geom. F. Maradona  
Arch. M. Mauro  
Ing. F. Quarto  
Arch. Mariagrazia Paillo

00	Settembre 2022	PRIMA EMISSIONE	INSE Srl
Rev.	Data	Oggetto della revisione	Elaborazione Verifica Approvazione

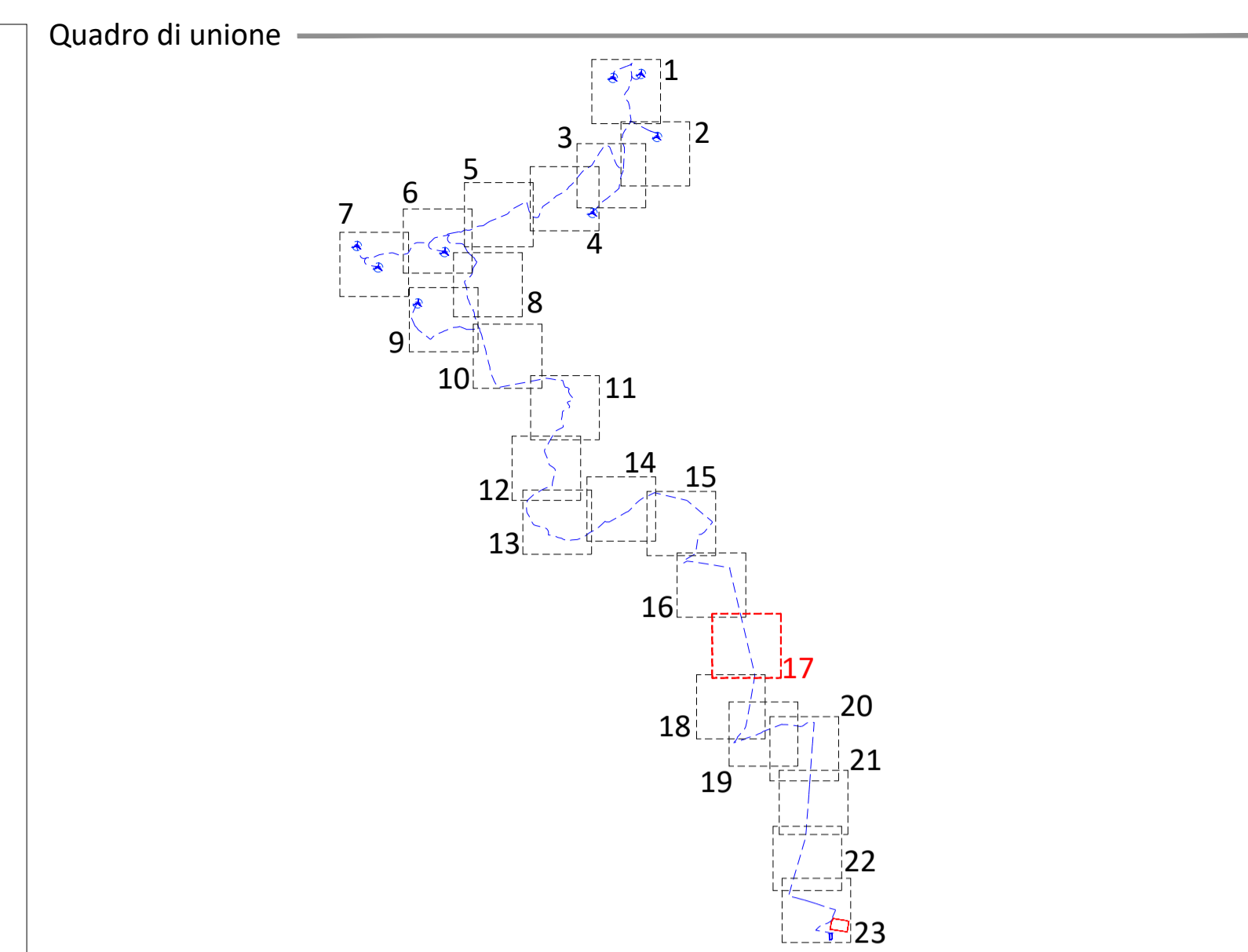
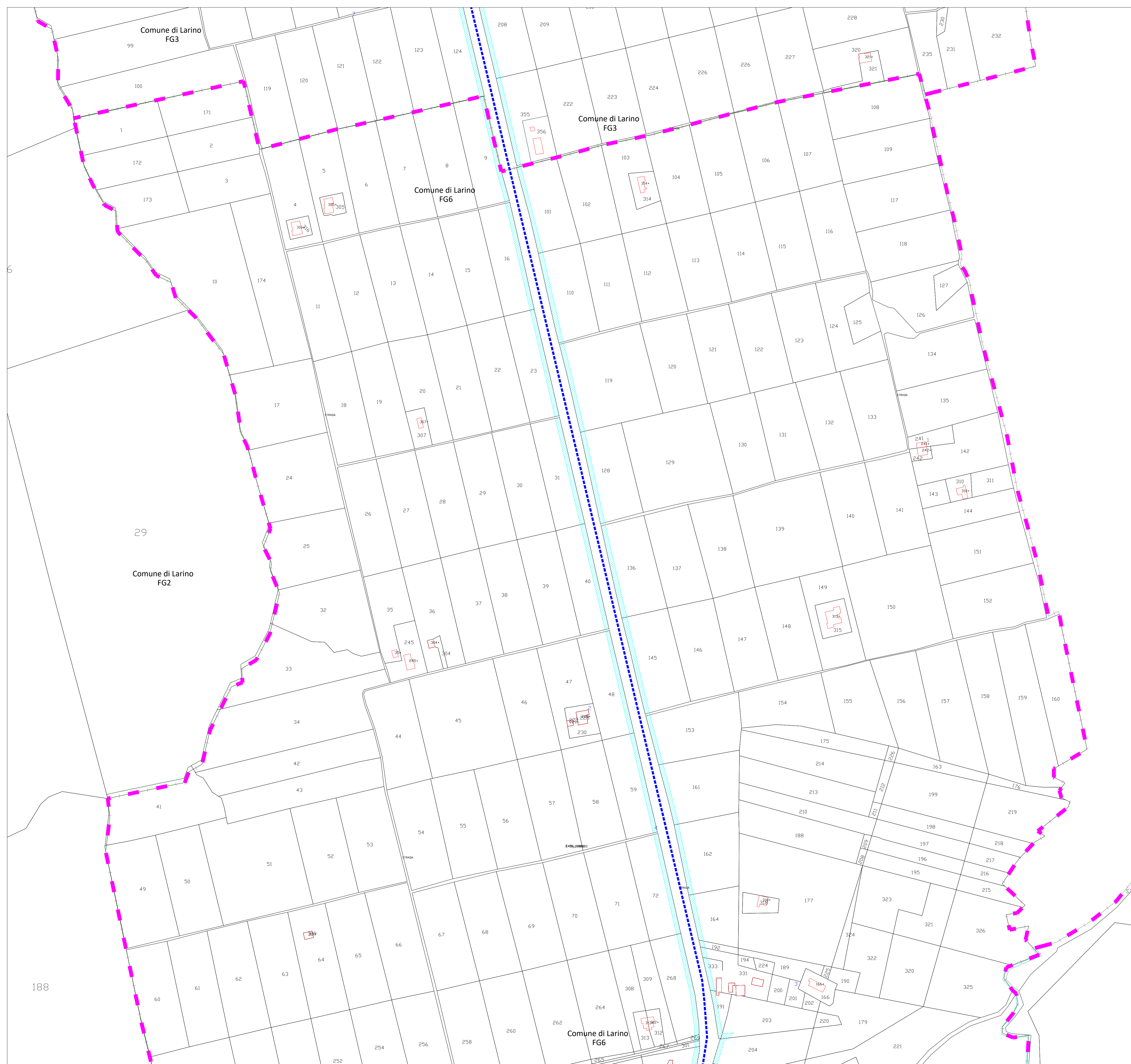
Scala: **1:2000**

Formato: **A1**

Codice Pratica: **S269**

Codice Elaborato: **IS269-PPE03-D**





**Legenda**

Area potenzialmente impegnata dal vincolo preordinato all'esproprio (art. 52 del Testo unico in materia di espropriazione per pubblica utilità D.P.R. 327/2001).

	Servitù area di sorvolo
	Cavidotto MT 30kV
	Cavidotto AT 150kV autorizzato
	Piazzola in fase di esercizio - Esproprio o D.D.
	Area di servitù strada e cavidotto - servizi di passaggio
	Area di servitù cavidotto - servizi di passaggio
	Area occupazione temporanea - O.T.
	Area servitù piazzole in fase di costruzione - servizi di passaggio
	Canaletta di raccolta acque meteoriche - servizi di passaggio
	Perimetro piazzola in fase di costruzione
	Limite foglio Catastale






**PROGETTO DEFINITIVO PER LA REALIZZAZIONE DI UN PARCO EOLICO COMPOSTO DA 8 AEROGENERATORI DA 6.0 MW PER UNA POTENZA COMPLESSIVA DI 48 MW SITO NEL COMUNE DI GUGLIONESI (CB) CON OPERE DI CONNESSIONE IN LARINO (CB)**

**Proprietà**

 **GRV SOLAR CAMPOBASSO 4 S.r.l.**  
Via Durini, 9 - 20122 Milano  
grvsolarcampobasso4@legalmail.it

**Progettazione**

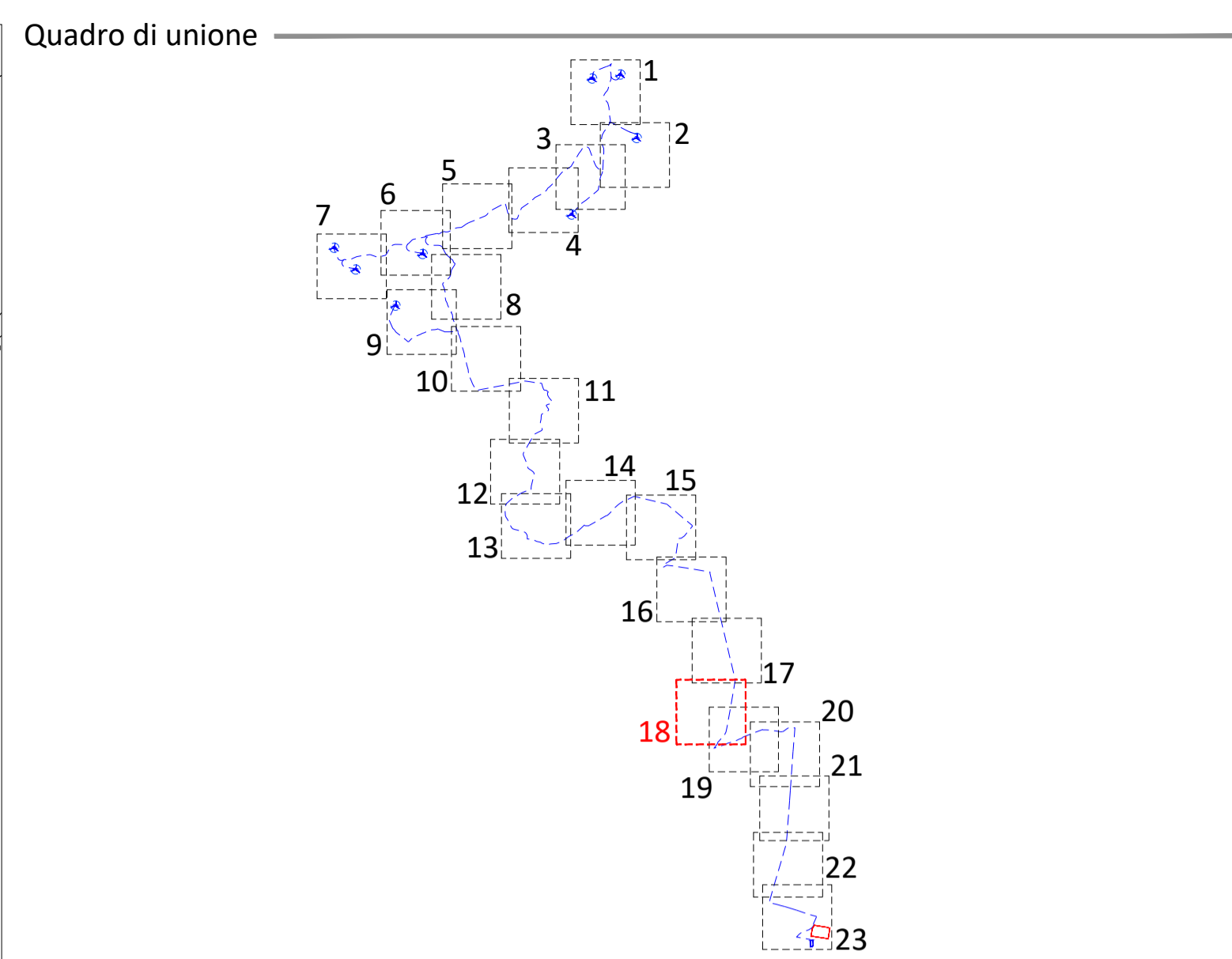
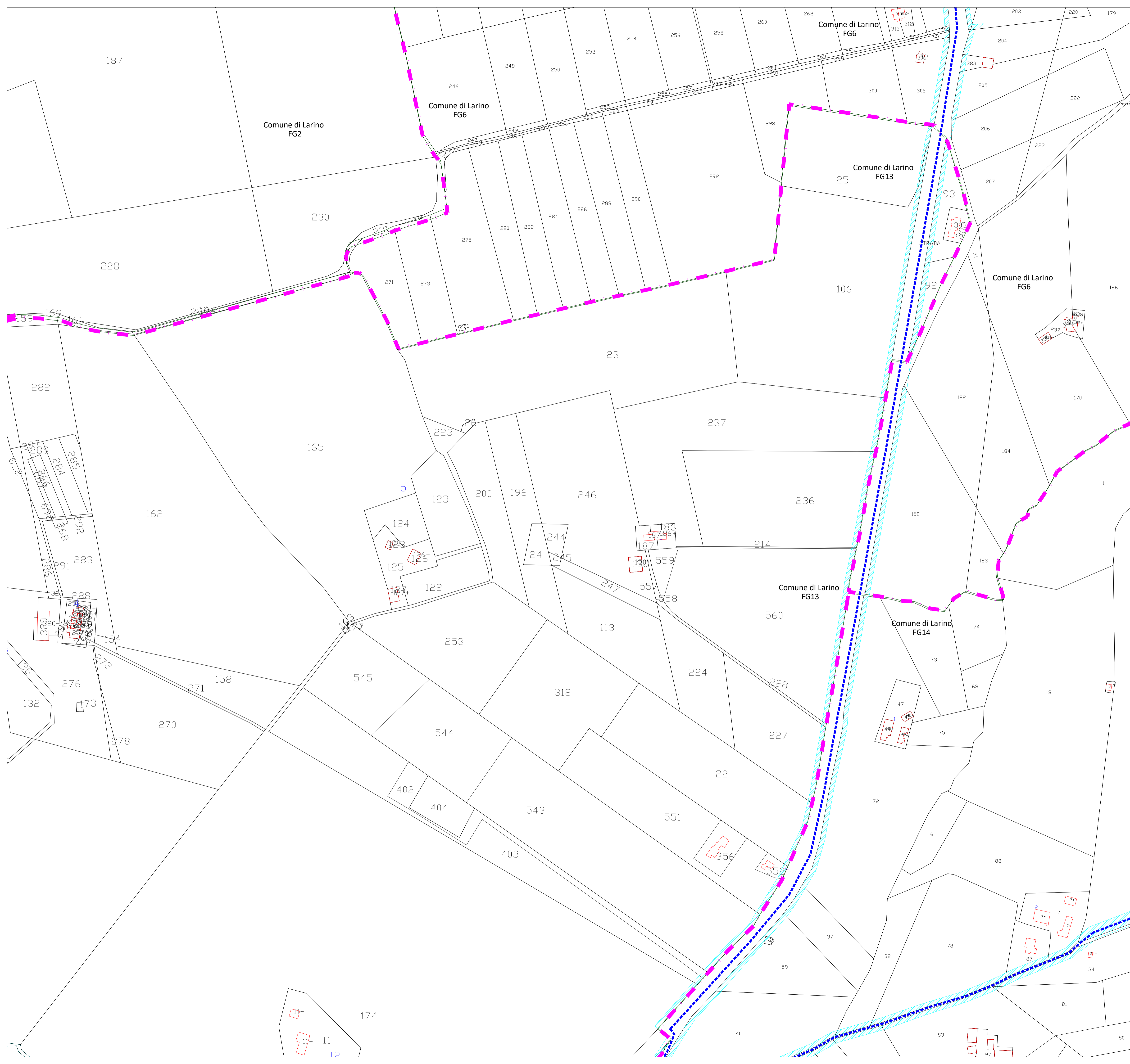
 **Viale Michelangelo, 71**  
80129 Napoli  
TEL. 081 579 7998  
mail: tecnico.inse@gmail.com

**Elaborato**

Nome Elaborato: **PLANIMETRIA CATASTALE CON API - 17 di 23**

Collaboratori:  
Geo. V.E. Santolino  
Doc. A. Sesto  
Ing. V. Turbilo  
Arch. C. Gaudiero  
Geom. F. Mandarino  
Arch. M. Mauro  
Ing. F. Quarto  
Arch. Mariangela Paillo

00	Settembre 2020	PRIMA EMISSIONE	INSE Srl	INSE/00
Rev.	Data	Oggetto della revisione	Elaborazione	Verifica
Scala:	<b>1:2000</b>		Codice Pratica	<b>S269</b>
Formato:	<b>A1</b>	Codice Elaborato	<b>IS269-PPE03-D</b>	



**Legenda**

Area potenzialmente impegnata dal vincolo preordinato all'esproprio (art. 52 del Testo unico in materia di espropriazione per pubblica utilità D.P.R. 327/2001).

	Servitù area di sorvolo
	Cavidotto MT 30kV
	Cavidotto AT 150kV autorizzato
	Piazzola in fase di esercizio - Esproprio o D.D.
	Area di servitù strada e cavidotto - servitù di passaggio
	Area di servitù cavidotto - servitù di passaggio
	Area occupazione temporanea - O.T.
	Area servitù piazzole in fase di costruzione - servitù di passaggio
	Canaletta di raccolta acque meteoriche - servitù di passaggio
	Perimetro piazzola in fase di costruzione
	Limite foglio Catastale

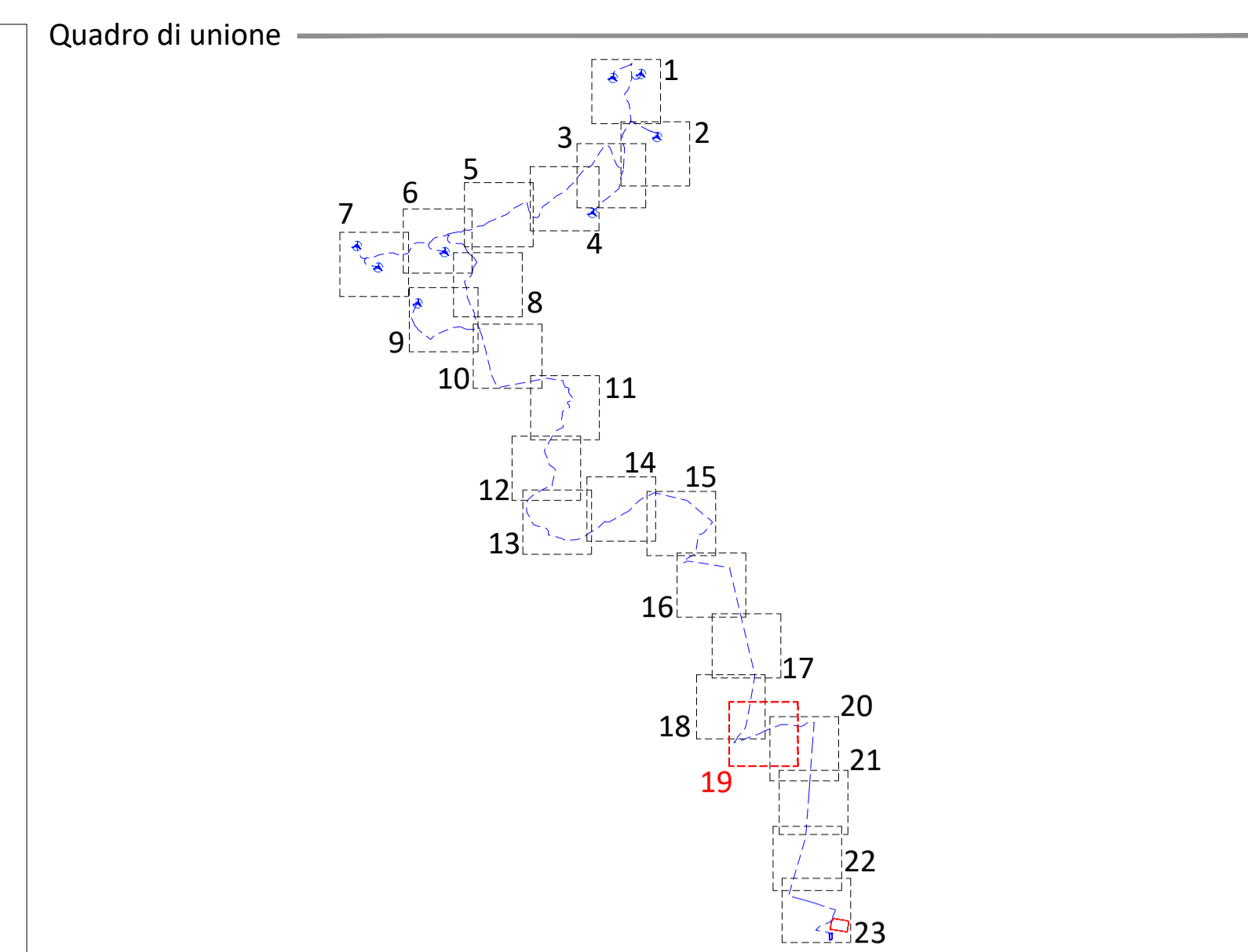
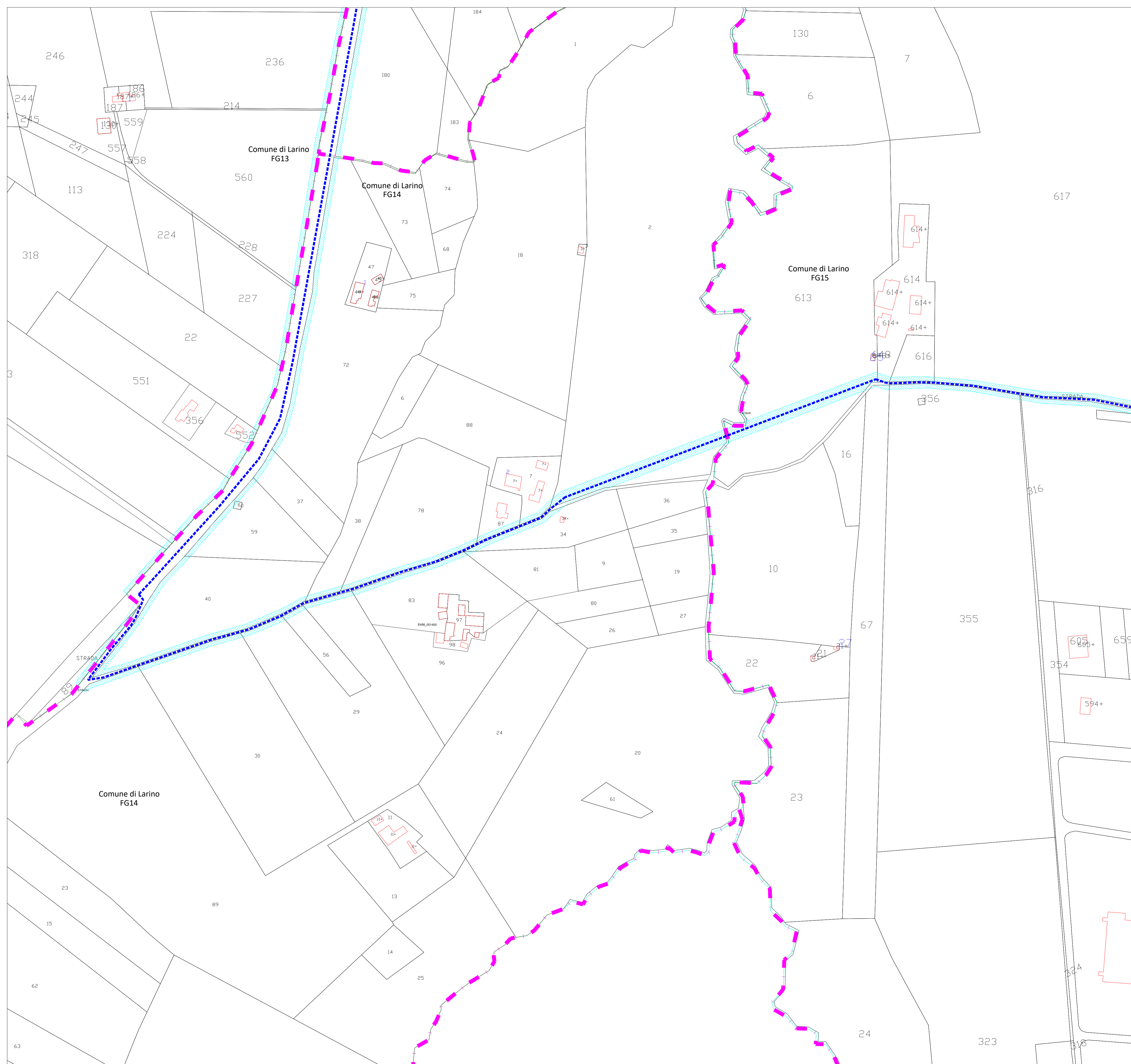





**PROGETTO DEFINITIVO PER LA REALIZZAZIONE DI UN PARCO EOLICO COMPOSTO DA 8 AEROGENERATORI DA 6.0 MW PER UNA POTENZA COMPLESSIVA DI 48 MW SITO NEL COMUNE DI GUGLIONESI (CB) CON OPERE DI CONNESSIONE IN LARINO (CB)**



<b>Proprietà</b>	 <b>GRV SOLAR CAMPOBASSO 4 S.r.l.</b> Via Durini, 9 - 20122 Milano grvsolarcampobasso4@gmail.com												
<b>Progettazione</b>	 <b>Viale Michelangelo, 71</b> 80129 Napoli TEL. 081 579 7998 mail: tecnico.inse@gmail.com												
<b>Elaborato</b>	Nome Elaborato: <b>PLANIMETRIA CATASTALE CON API - 18 di 27</b> <div style="display: flex; justify-content: space-between;"> <div style="text-align: center;">   <small>INGEGNERI DELLA PROVINCIA DI NAPOLI</small>  <small>ING. NICOLA GALBRIERI</small>  <small>PRIMA EMISSIONE</small> </div> <div style="text-align: center;">   <small>INGEGNERI DELLA PROVINCIA DI CAMPANIA</small>  <small>ING. PASQUALE ESPOSITO</small>  <small>SEZIONE A -</small>  <small>N° ISCRIZIONE: 17962</small> </div> </div>												
<b>Rev.</b>	<table border="1" style="width: 100%; border-collapse: collapse;"> <tr> <th>00</th> <th>Settembre 2020</th> <th>PRIMA EMISSIONE</th> <th>INSE Srl</th> <th>INSE Srl</th> <th>GRV Solar Campobasso 4 srl</th> </tr> <tr> <th>Rev.</th> <th>Data</th> <th> Oggetto della revisione</th> <th>Elaborazione</th> <th>Verifica</th> <th>Approvazione</th> </tr> </table>	00	Settembre 2020	PRIMA EMISSIONE	INSE Srl	INSE Srl	GRV Solar Campobasso 4 srl	Rev.	Data	Oggetto della revisione	Elaborazione	Verifica	Approvazione
00	Settembre 2020	PRIMA EMISSIONE	INSE Srl	INSE Srl	GRV Solar Campobasso 4 srl								
Rev.	Data	Oggetto della revisione	Elaborazione	Verifica	Approvazione								
<b>Scala:</b>	<b>1:2000</b>												
<b>Formato:</b>	<b>A1</b>												
<b>Codice Pratica:</b>	<b>S269</b>												
<b>Codice Elaborato:</b>	<b>IS269-PPE03-D</b>												



**Legenda**

Area potenzialmente impegnata dal vincolo preordinato all'esproprio (art. 52 del Testo unico in materia di espropriazione per pubblica utilità D.P.R. 327/2001).

	Servitù area di sorvolo
	Cavidotto MT 30kV
	Cavidotto AT 150kV autorizzato
	Piazzola in fase di esercizio - Esproprio o D.D.
	Area di servitù strada e cavidotto - servitù di passaggio
	Area di servitù cavidotto - servitù di passaggio
	Area occupazione temporanea - O.T.
	Area servitù piazzole in fase di costruzione - servitù di passaggio
	Canaletta di raccolta acque meteoriche - servitù di passaggio
	Perimetro piazzola in fase di costruzione
	Limite foglio Catastale

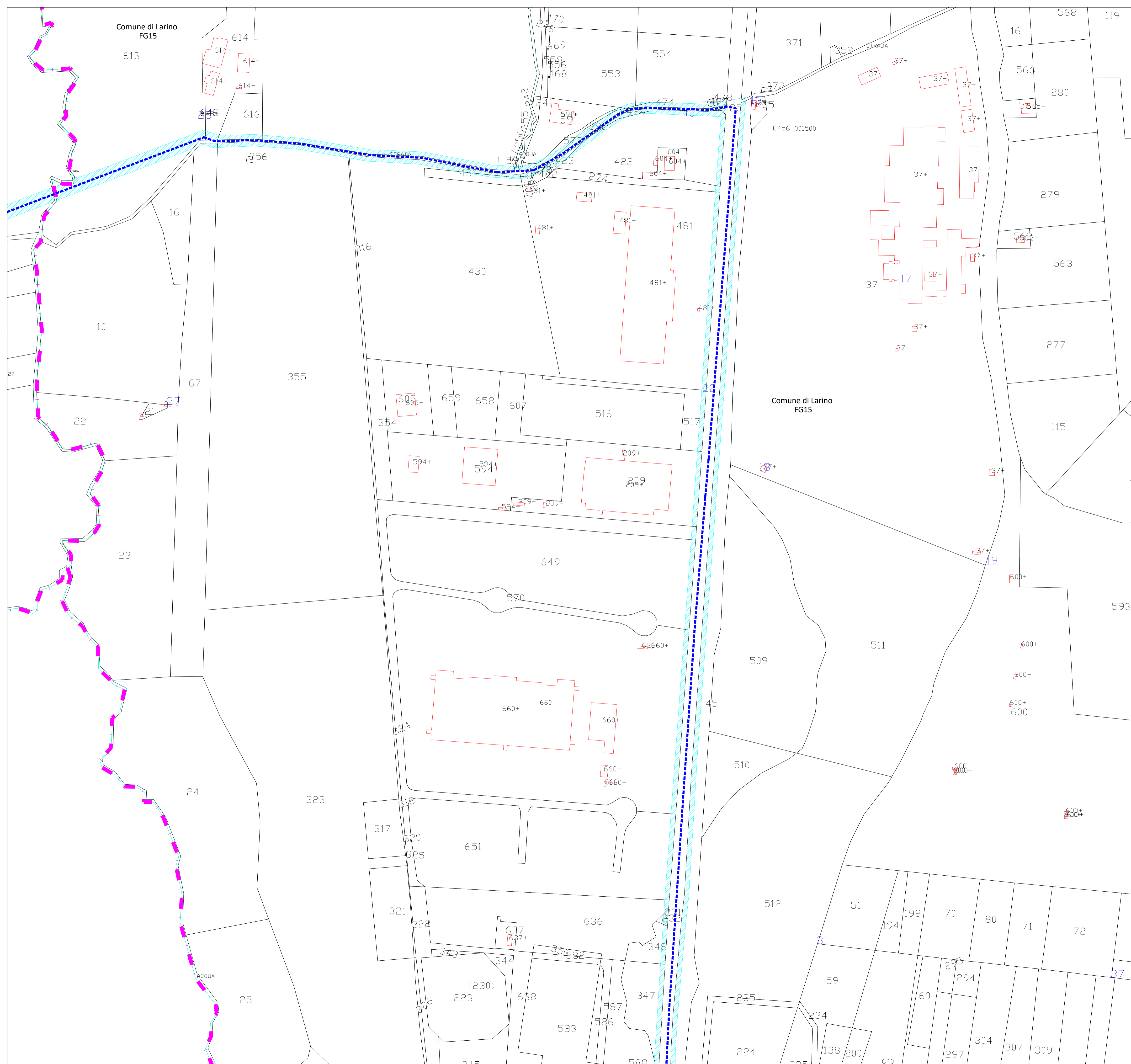





**PROGETTO DEFINITIVO PER LA REALIZZAZIONE DI UN PARCO EOLICO COMPOSTO DA 8 AEROGENERATORI DA 6.0 MW PER UNA POTENZA COMPLESSIVA DI 48 MW SITO NEL COMUNE DI GUGLIONESI (CB) CON OPERE DI CONNESSIONE IN LARINO (CB)**



<b>Proprietà</b>	 <b>GRV SOLAR CAMPOBASSO 4 S.r.l.</b> Via Durini, 9 - 06122 Milano grvsolarcampobasso4@legalmail.it																
<b>Progettazione</b>	 <b>Viale Michelangelo, 71</b> 80129 Napoli TEL. 081 579 7998 mail: tecnico.inse@gmail.com																
<b>Elaborato</b>	Nome Elaborato: <b>PLANIMETRIA CATASTALE CON API - 19 di 23</b> <div style="display: flex; justify-content: space-between;"> <div style="text-align: center;">   <b>ING. NICOLA GALBERINI</b>          N. 17370       </div> <div style="text-align: center;">   <b>ING. NICOLA GALBERINI</b>          N. 17962       </div> </div>																
<b>Rev.</b>	<table border="1" style="width: 100%; border-collapse: collapse;"> <tr> <th>00</th> <th>Settembre 2019</th> <th>PRIMA EMISSIONE</th> <th>17.37.0</th> <th>INSE Srl</th> <th>Elaborazione</th> <th>Verifica</th> <th>Approvazione</th> </tr> <tr> <td> </td> <td> </td> <td> </td> <td> </td> <td> </td> <td> </td> <td> </td> <td> </td> </tr> </table>	00	Settembre 2019	PRIMA EMISSIONE	17.37.0	INSE Srl	Elaborazione	Verifica	Approvazione								
00	Settembre 2019	PRIMA EMISSIONE	17.37.0	INSE Srl	Elaborazione	Verifica	Approvazione										
<b>Scala:</b>	<b>1:2000</b>																
<b>Formato:</b>	<b>A1</b>																
<b>Codice Pratica:</b>	<b>S269</b>																
<b>Codice Elaborato:</b>	<b>IS269-PPE03-D</b>																



### Quadro di unione

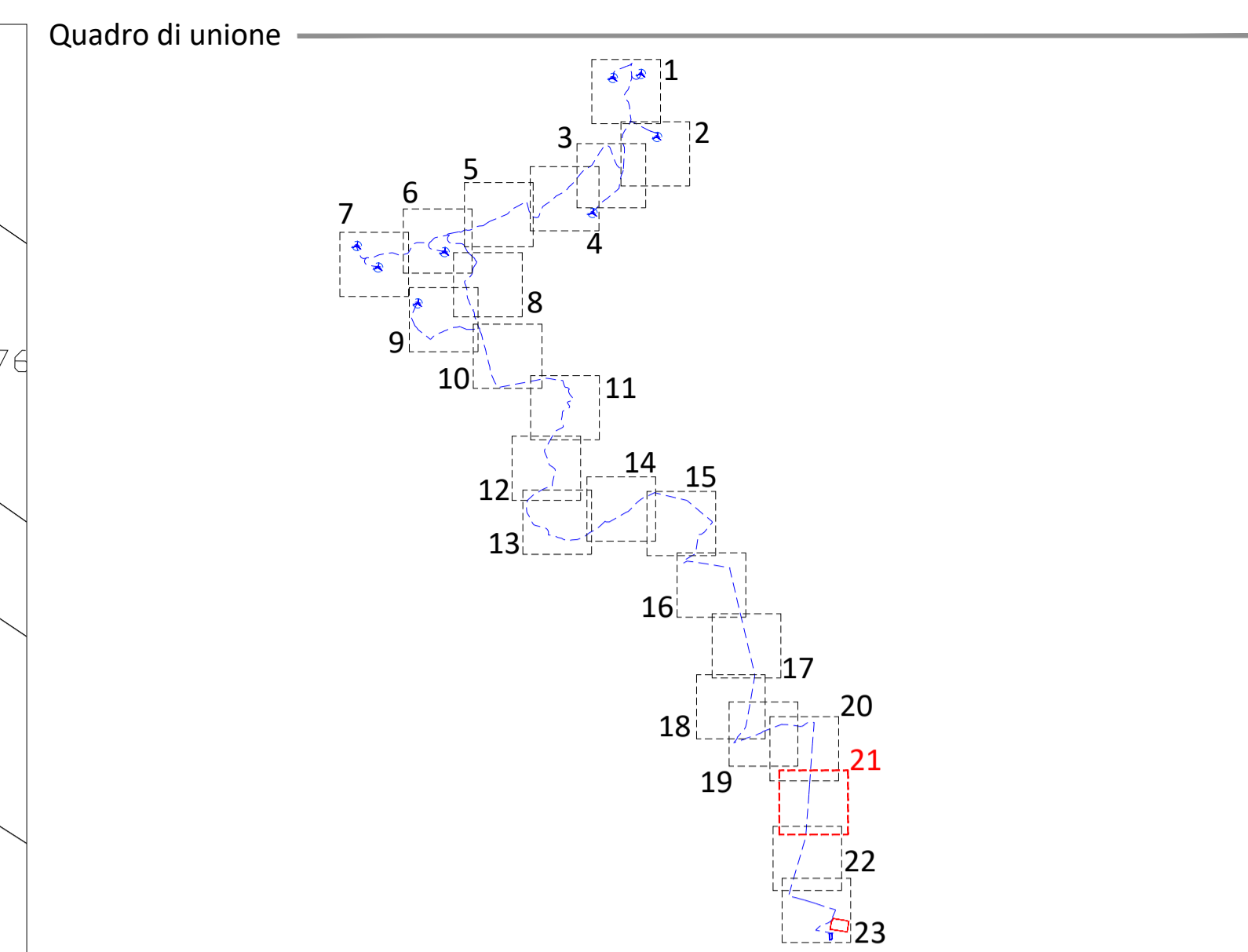
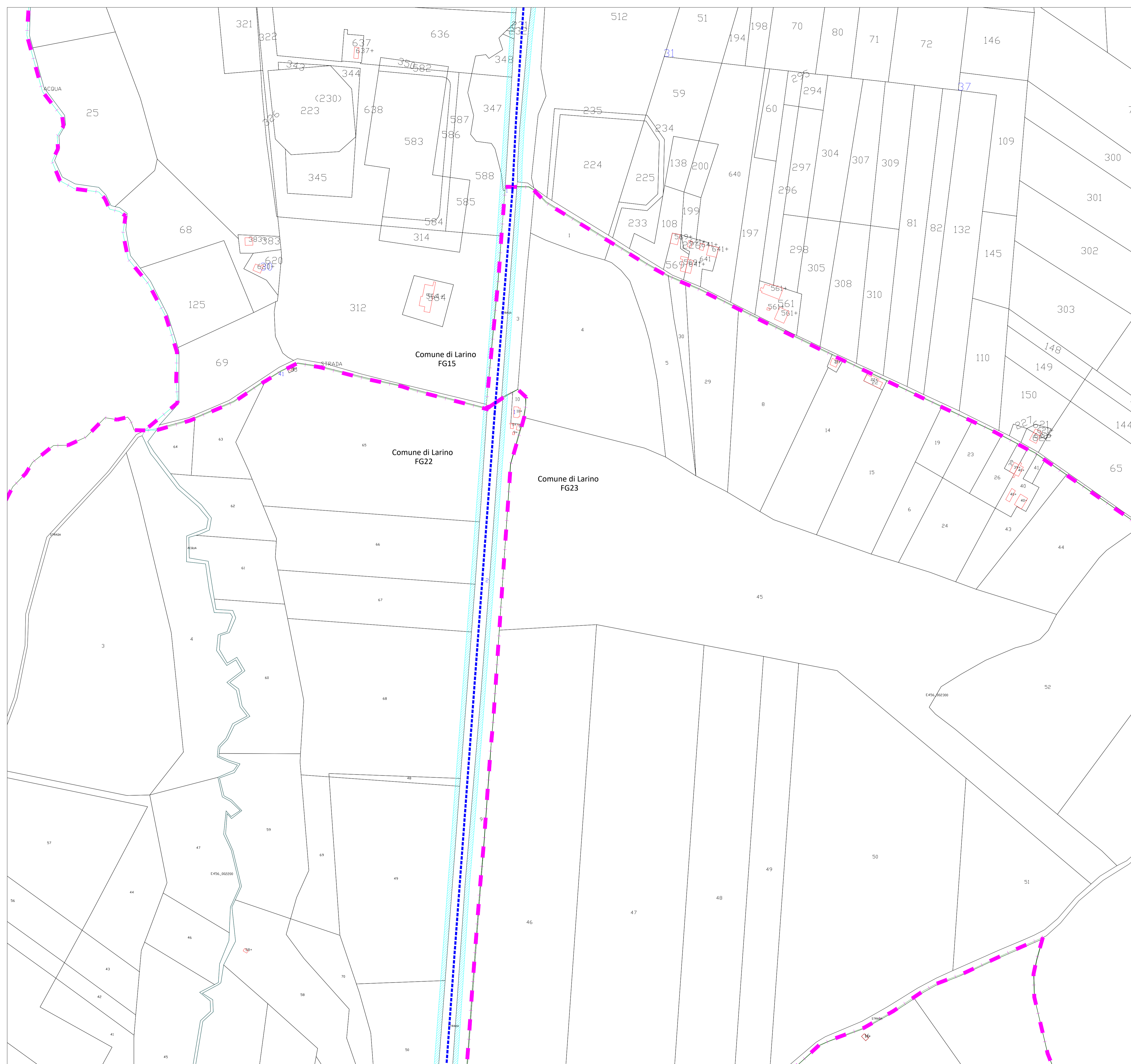
**Legenda**

- Servitù area di sorvolo
- Cavidotto MT 30kV
- Cavidotto AT 150kV autorizzato
- Piazzola in fase di esercizio - Esproprio o D.D.
- Area di servitù strada e cavidotto - servitù di passaggio
- Area di servitù cavidotto - servitù di passaggio
- Area occupazione temporanea - O.T.
- Area servitù piazzole in fase di costruzione - servitù di passaggio
- Canaletta di raccolta acque meteoriche - servitù di passaggio
- Perimetro piazzola in fase di costruzione
- Limite foglio Catastale

**PROGETTO DEFINITIVO PER LA REALIZZAZIONE DI UN PARCO EOLICO COMPOSTO DA 8 AEROGENERATORI DA 6.0 MW PER UNA POTENZA COMPLESSIVA DI 48 MW SITO NEL COMUNE DI GUGLIONESI (CB) CON OPERE DI CONNESSIONE IN LARINO (CB)**

Proprietà	GRV SOLAR CAMPOBASSO 4 S.r.l. Via Durini, 9 - 02122 Milano grvsolarcampobasso4@legalmail.it	
Progettazione	Viale Michelangelo, 71 80129 Napoli TEL. 081 579 7998 mail: tecnico.inse@gmail.com	Collaboratori: Geo. V.E. Santolino Dott. A. Sesto Ing. V. Turbilo Arch. C. Gaudiero Geom. F. Maradona Arch. M. Mauro Ing. F. Quarto Arch. Mariangela Paillo
Elaborato	Nome Elaborato: <b>PLANIMETRIA CATASTALE CON API - 20 di 23</b>  Nicola Galasso - Ingegnere Pasquale Esposito - Ingegnere Sezione A - Sezione A N° ISCRIZIONE: 17962 N° REVISIONE: 17962	
Rev.	00	Settembre 2022
Rev.		01
Rev.		02
Rev.		03
Rev.		04
Rev.		05
Rev.		06
Rev.		07
Rev.		08
Rev.		09
Rev.		10
Rev.		11
Rev.		12
Rev.		13
Rev.		14
Rev.		15
Rev.		16
Rev.		17
Rev.		18
Rev.		19
Rev.		20
Rev.		21
Rev.		22
Rev.		23
Rev.		24
Rev.		25
Rev.		26
Rev.		27
Rev.		28
Rev.		29
Rev.		30
Rev.		31
Rev.		32
Rev.		33
Rev.		34
Rev.		35
Rev.		36
Rev.		37
Rev.		38
Rev.		39
Rev.		40
Rev.		41
Rev.		42
Rev.		43
Rev.		44
Rev.		45
Rev.		46
Rev.		47
Rev.		48
Rev.		49
Rev.		50
Rev.		51
Rev.		52
Rev.		53
Rev.		54
Rev.		55
Rev.		56
Rev.		57
Rev.		58
Rev.		59
Rev.		60
Rev.		61
Rev.		62
Rev.		63
Rev.		64
Rev.		65
Rev.		66
Rev.		67
Rev.		68
Rev.		69
Rev.		70
Rev.		71
Rev.		72
Rev.		73
Rev.		74
Rev.		75
Rev.		76
Rev.		77
Rev.		78
Rev.		79
Rev.		80
Rev.		81
Rev.		82
Rev.		83
Rev.		84
Rev.		85
Rev.		86
Rev.		87
Rev.		88
Rev.		89
Rev.		90
Rev.		91
Rev.		92
Rev.		93
Rev.		94
Rev.		95
Rev.		96
Rev.		97
Rev.		98
Rev.		99
Rev.		100

Scala: **1:2000**  
 Formato: **A1**    Codice Pratica: **S269**    Codice Elaborato: **IS269-PPE03-D**



**Legenda**

Area potenzialmente impegnata dal vincolo preordinato all'esproprio (art. 52 del Testo unico in materia di espropriazione per pubblica utilità D.P.R. 327/2001).

	Servitù area di sorvolo
	Cavidotto MT 30kV
	Cavidotto AT 150kV autorizzato
	Piazzola in fase di esercizio - Esproprio o D.D.
	Area di servitù strada e cavidotto - servitù di passaggio
	Area di servitù cavidotto - servitù di passaggio
	Area occupazione temporanea - O.T.
	Area servitù piazzole in fase di costruzione - servitù di passaggio
	Canaletta di raccolta acque meteoriche - servitù di passaggio
	Perimetro piazzola in fase di costruzione
	Limite foglio Catastale

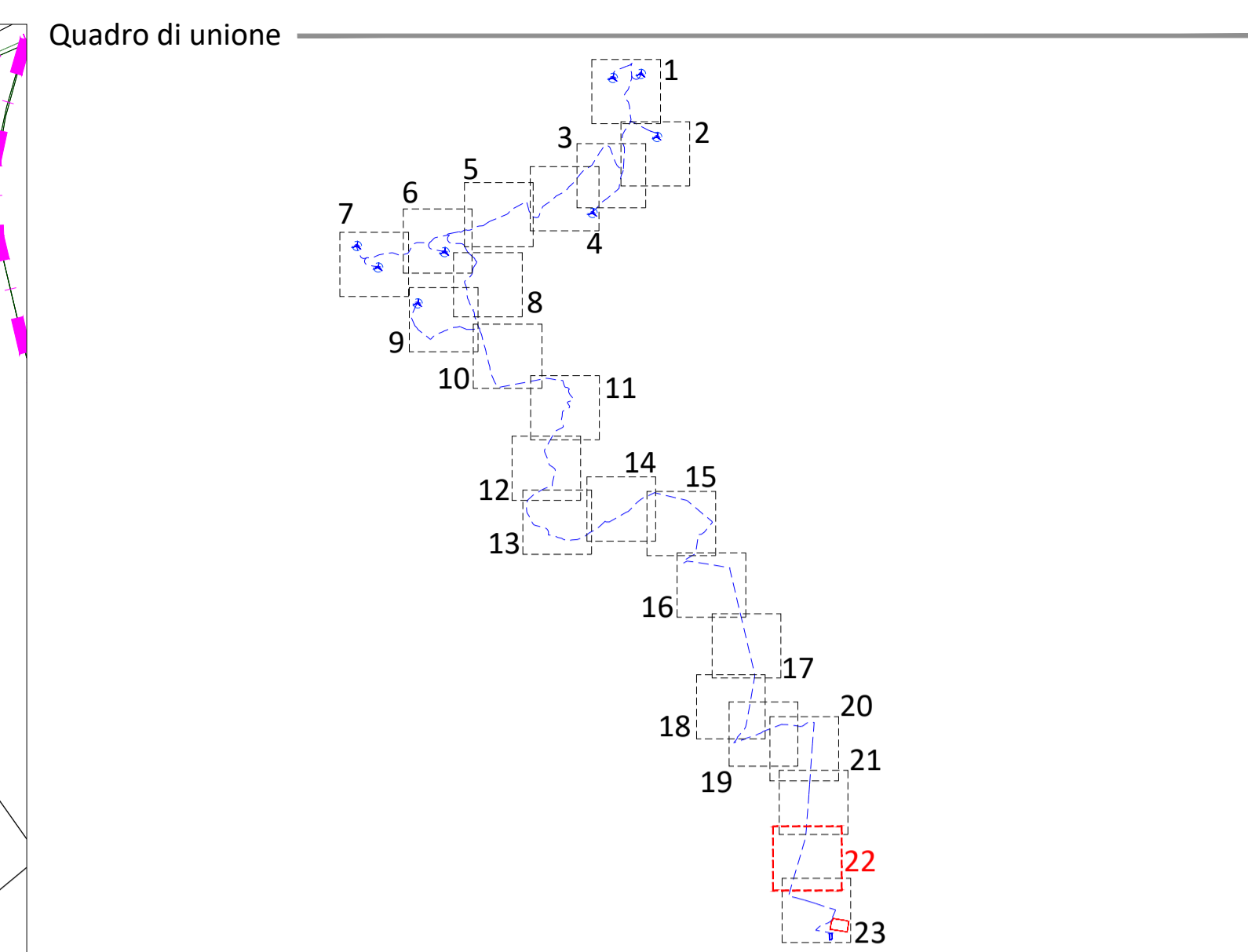
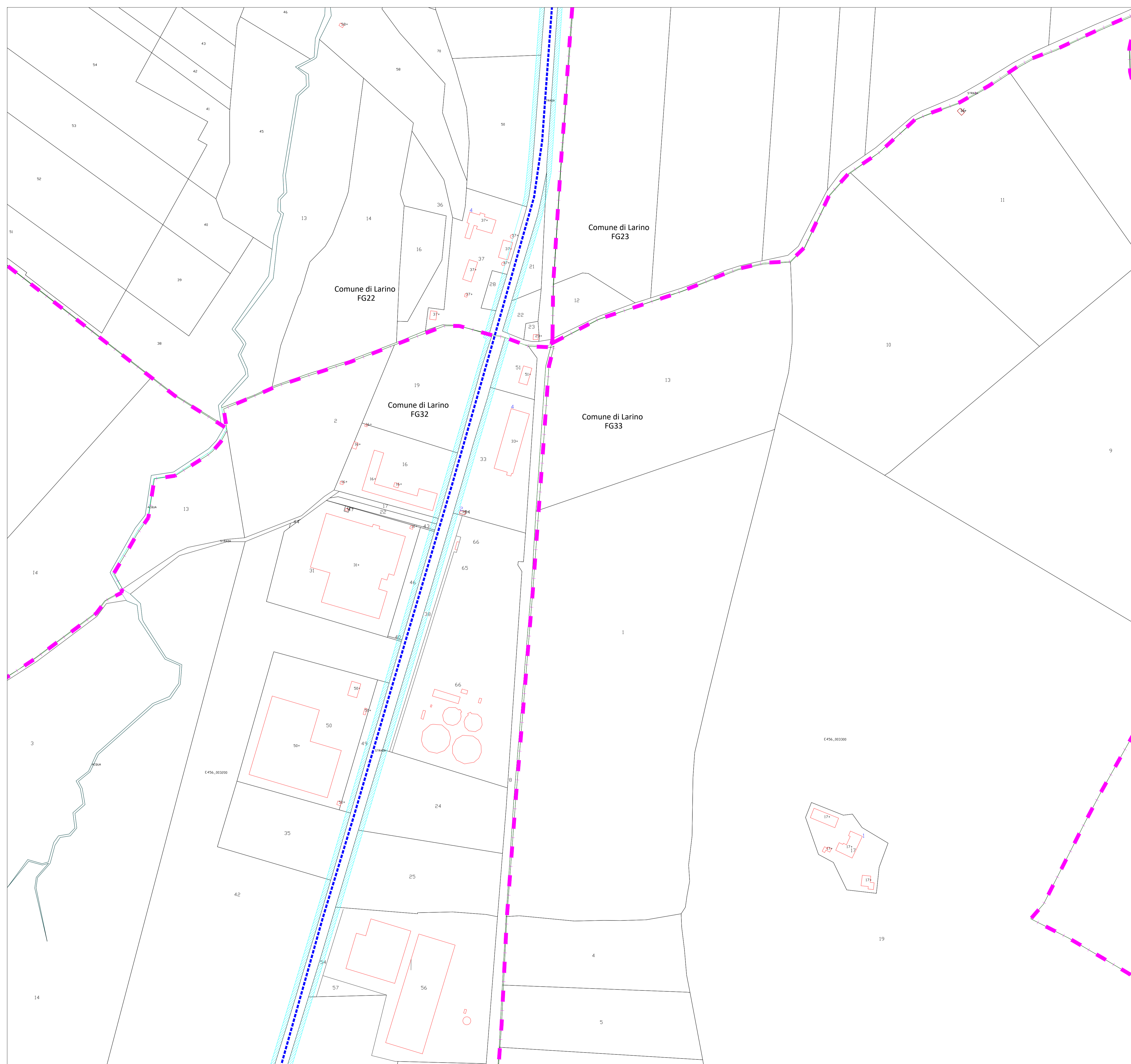





**PROGETTO DEFINITIVO PER LA REALIZZAZIONE DI UN PARCO EOLICO COMPOSTO DA 8 AEROGENERATORI DA 6.0 MW PER UNA POTENZA COMPLESSIVA DI 48 MW SITO NEL COMUNE DI GUGLIONESI (CB) CON OPERE DI CONNESSIONE IN LARINO (CB)**



<b>Proprietà</b>	 <b>GRV SOLAR CAMPOBASSO 4 S.r.l.</b> Via Durini, 9 - 01122 Milano grvsolarcampobasso4@legalmail.it												
<b>Progettazione</b>	 <b>Viale Michelangelo, 71</b> 80129 Napoli TEL. 081 579 7998 mail: tecnico.inse@gmail.com												
<b>Elaborato</b>	Nome Elaborato: <b>PLANIMETRIA CATASTALE CON API - 21 di 23</b>  												
<b>Collaboratori</b>	Geol. V.E. Santolino Dott. A. Sesto Ing. V. Turiello Arch. C. Gaudiero Geom. F. Mandrone Arch. M. Mauro Ing. F. Quarto Arch. Mariangela Pavia												
<b>Rev.</b>	<table border="1" style="width: 100%; border-collapse: collapse;"> <tr> <th>Rev.</th> <th>Data</th> <th>Oggetto della revisione</th> <th>Elaborazione</th> <th>Verifica</th> <th>Approvazione</th> </tr> <tr> <td>00</td> <td>Settembre 2011</td> <td>PRIMA EMISSIONE</td> <td>INSE Srl</td> <td>INSE Srl</td> <td>GRV Solar Campobasso 4 Srl</td> </tr> </table>	Rev.	Data	Oggetto della revisione	Elaborazione	Verifica	Approvazione	00	Settembre 2011	PRIMA EMISSIONE	INSE Srl	INSE Srl	GRV Solar Campobasso 4 Srl
Rev.	Data	Oggetto della revisione	Elaborazione	Verifica	Approvazione								
00	Settembre 2011	PRIMA EMISSIONE	INSE Srl	INSE Srl	GRV Solar Campobasso 4 Srl								
<b>Scala:</b>	<b>1:2000</b>												
<b>Formato:</b>	<b>A1</b>												
<b>Codice Pratica:</b>	<b>S269</b>												
<b>Codice Elaborato:</b>	<b>IS269-PPE03-D</b>												



**Legenda**

Area potenzialmente impegnata dal vincolo preordinato all'esproprio (art. 52 del Testo unico in materia di espropriazione per pubblica utilità D.P.R. 327/2001).

	Servitù area di sorvolo
	Cavidotto MT 30kV
	Cavidotto AT 150kV autorizzato
	Piazzola in fase di esercizio - Esproprio o D.D.
	Area di servitù strada e cavidotto - servitù di passaggio
	Area di servitù cavidotto - servitù di passaggio
	Area occupazione temporanea - O.T.
	Area servitù piazzole in fase di costruzione - servitù di passaggio
	Canaletta di raccolta acque meteoriche - servitù di passaggio
	Perimetro piazzola in fase di costruzione
	Limite foglio Catastale

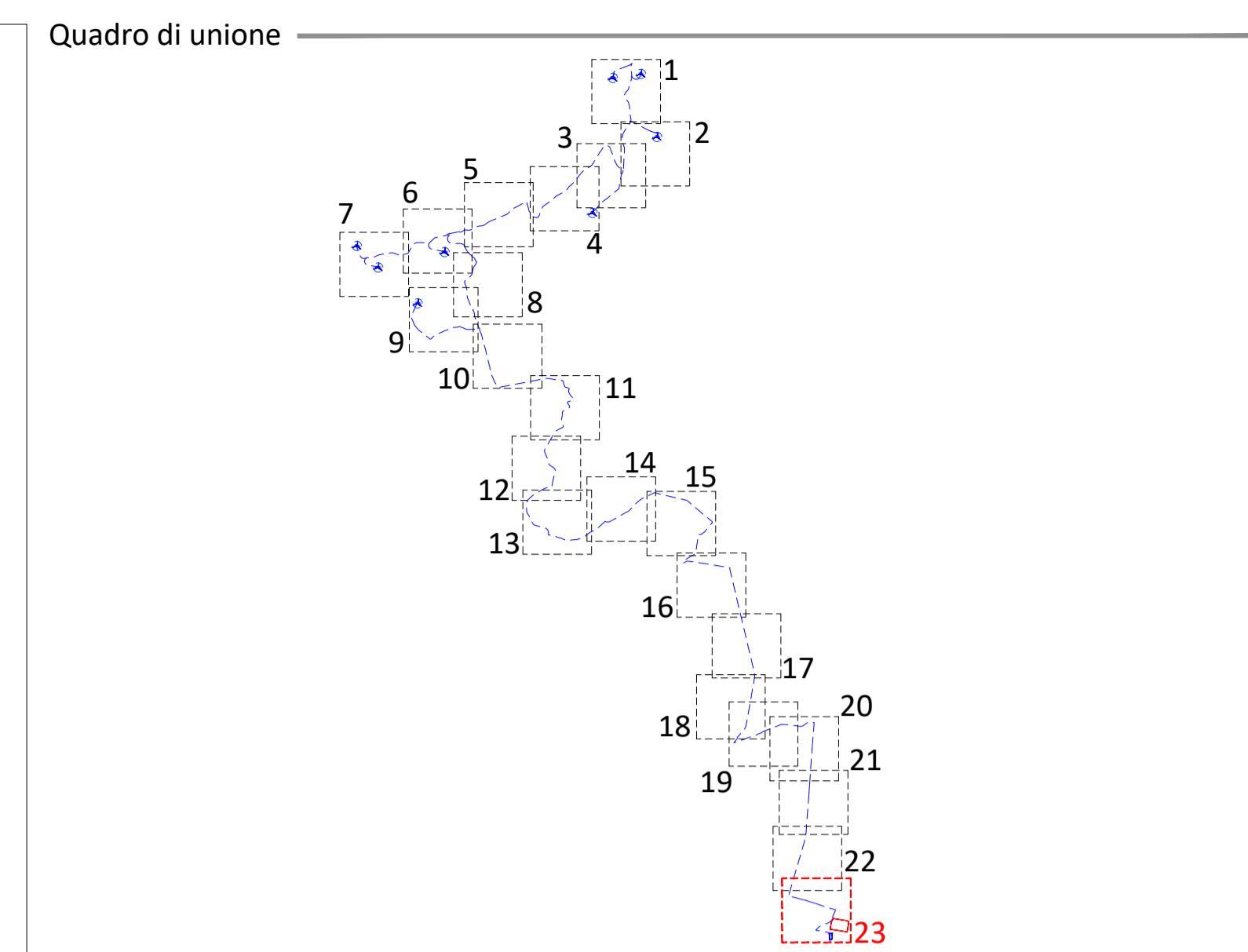
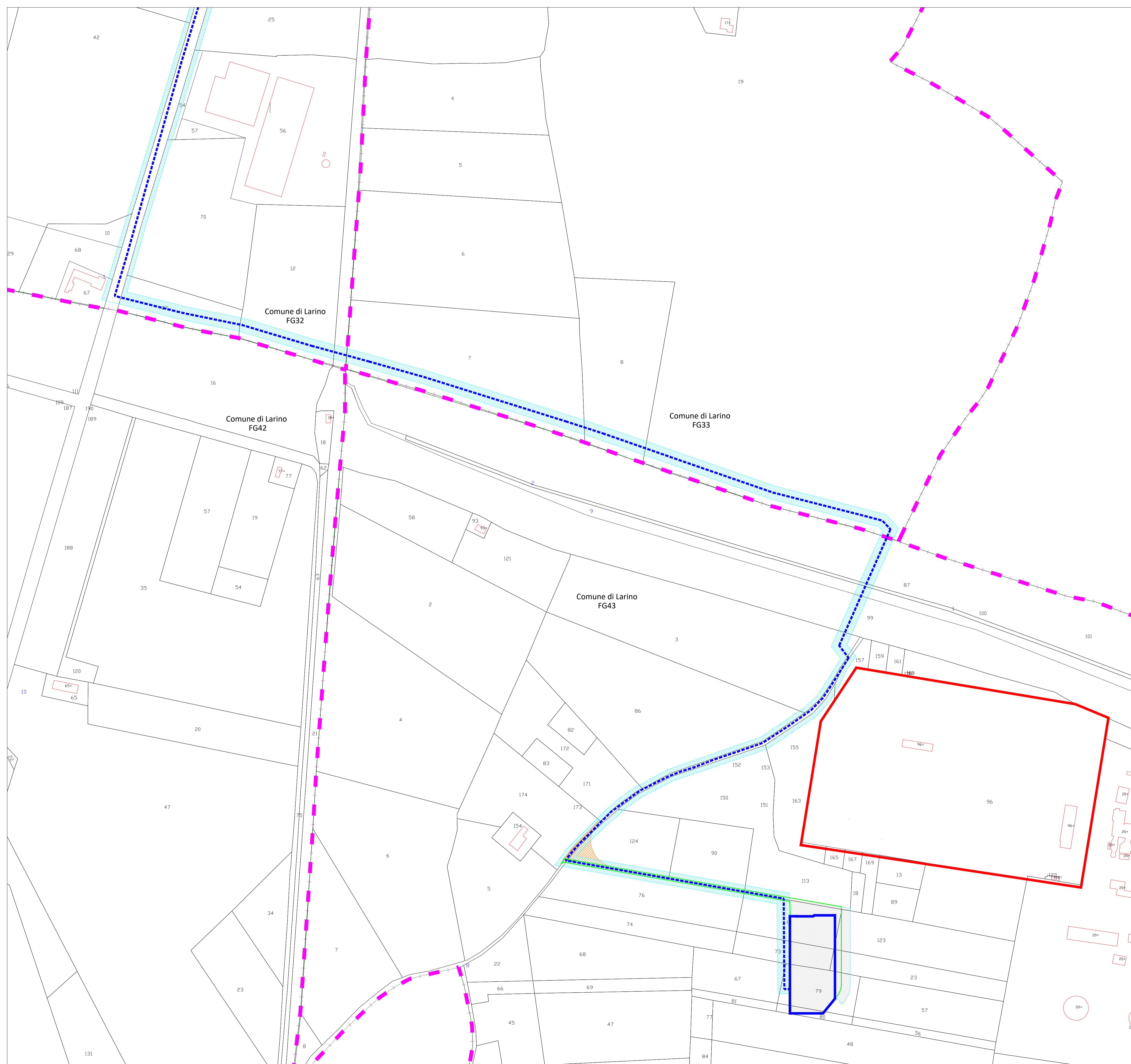





**PROGETTO DEFINITIVO PER LA REALIZZAZIONE DI UN PARCO EOLICO COMPOSTO DA 8 AEROGENERATORI DA 6.0 MW PER UNA POTENZA COMPLESSIVA DI 48 MW SITO NEL COMUNE DI GUGLIONESI (CB) CON OPERE DI CONNESSIONE IN LARINO (CB)**



Proprietà	 <b>GRV SOLAR CAMPOBASSO 4 S.r.l.</b> Via Durini, 9 - 01122 Milano grvsolarcampobasso4@legalmail.it		
Progettazione	 <b>Viale Michelangelo, 71</b> 80129 Napoli TEL. 081 579 7998 mail: tecnico.inse@gmail.com		
Elaborato	Nome Elaborato: <b>PLANIMETRIA CATASTALE CON API - 22 di 23</b>  		
Rev.	Data	Oggetto della revisione	Elaborazione Verifica Approvazione
Scala:	<b>1:2000</b>		
Formato:	<b>A1</b>	Codice Pratica: <b>S269</b>	Codice Elaborato: <b>IS269-PPE03-D</b>



**Legenda**

Area potenzialmente impegnata dal vincolo preordinato all'esproprio (art. 52 del Testo unico in materia di espropriazione per pubblica utilità D.P.R. 327/2001).

	Servitù area di sorvolo
	Cavidotto MT 30kV
	Cavidotto AT 150kV autorizzato
	Piazzola in fase di esercizio - Esproprio o D.D.
	Area di servitù strada e cavidotto - servitù di passaggio
	Area di servitù cavidotto - servitù di passaggio
	Area occupazione temporanea - O.T.
	Area servitù piazzole in fase di costruzione - servitù di passaggio
	Canaletta di raccolta acque meteoriche - servitù di passaggio
	Perimetro piazzola in fase di costruzione
	Limite foglio Catastale






**PROGETTO DEFINITIVO PER LA REALIZZAZIONE DI UN PARCO EOLICO COMPOSTO DA 8 AEROGENERATORI DA 6.0 MW PER UNA POTENZA COMPLESSIVA DI 48 MW SITO NEL COMUNE DI GUGLIONESI (CB) CON OPERE DI CONNESSIONE IN LARINO (CB)**



**Proprietà**

 **GRV SOLAR CAMPOBASSO 4 s.r.l.**  
Via Durini, 9 - 02122 Milano  
grvsolarcampobasso4@legalmail.it

**Progettazione**

 **Viale Michelangelo, 71**  
80129 Napoli  
TEL. 081 579 7998  
mail: tecnico.inse@gmail.com

**Elaborato**

 **PLANIMETRIA CATASTALE CON API - 23 di 23**

**Collaboratori:**  
Geo. V.E. Santolino  
Doc. A. Sesto  
Ing. V. Turillo  
Arch. C. Gaudero  
Geom. F. Maradona  
Arch. M. Mauro  
Ing. F. Quarto  
Arch. Mariangela Parillo

Rev.	Data	Oggetto della revisione	Elaborazione	Verifica	Approvazione
00	Settembre 2022	PRIMA EMISSIONE	INSE Srl	INSE Srl	INSE Srl

Scala: **1:2000**  
 Formato: **A1**    Codice Pratica: **S269**    Codice Elaborato: **IS269-PPE03-D**