DATI TECNICI FUNZIONALI

AREE SOGGETTE A V.P.E.
IMPIANTO IN AMPLIAMENTO
STRADE DI ACCESSO DEFINITIVE
AREE DI OCCUPAZIONE TEMPORANEA
ALLARGAMENTI
STRADE DI ACCESSO PROVVISORIE ALLE AREE DI PASSAGGIO
PARALLELISMO
FUNZIONI DEL "PUNTO"

CONFINI AMMINISTRATIVI

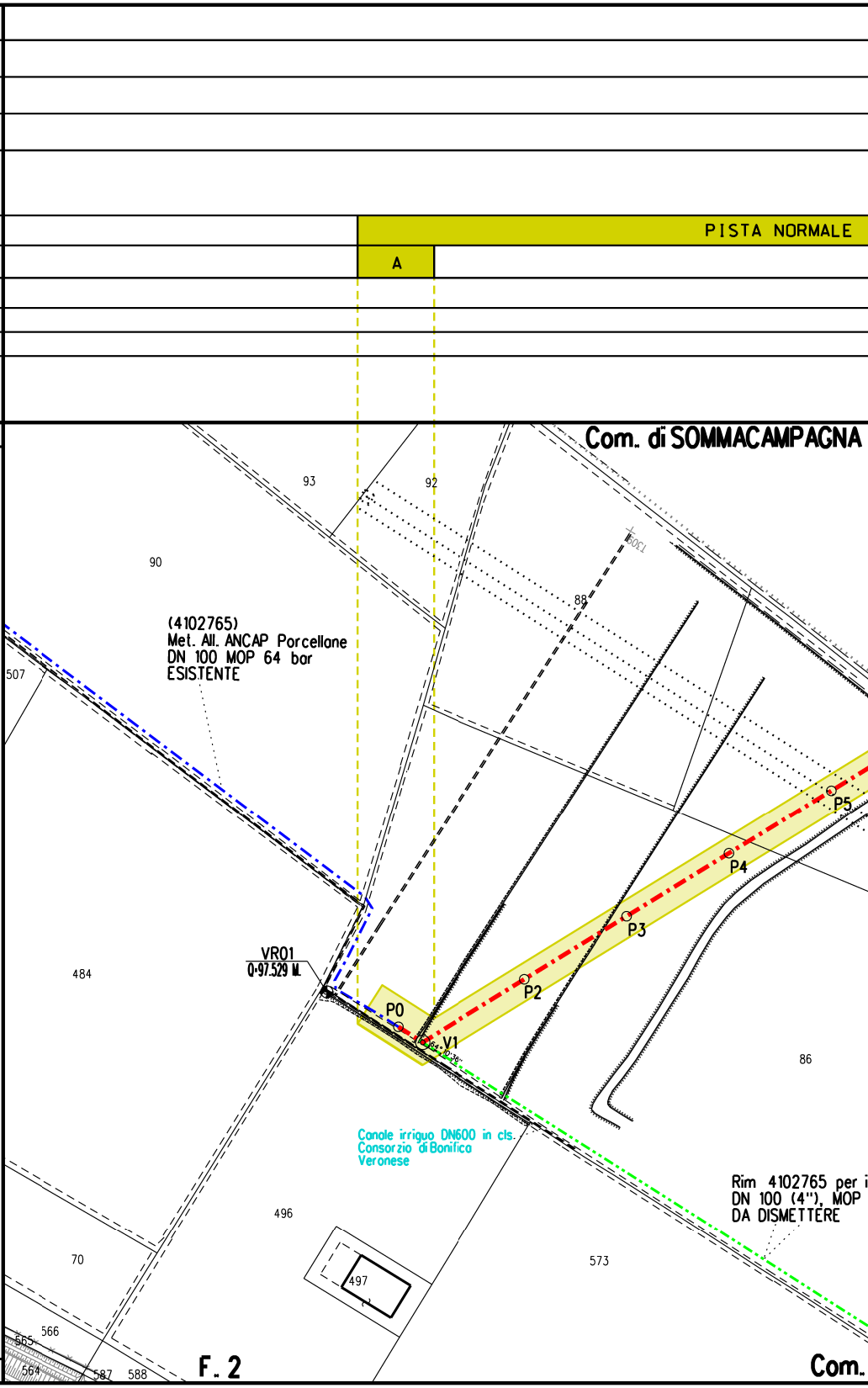
PISTA NORMALE
A
Com. di SOMMACAMPAGNA
93
92
90
88
1303
(4102765)
Met. All. ANCAP Porcellane
DN 100 MOP 64 bar
ESISTENTE
507
484
VR01
Q=97.529 M
P0
V1
64° 10' 36"
P2
P3
P4
P5
86
Canale irriguo DN600 in cls.
Consorzio di Bonifica
Veronese
Rim 4102765 per i
DN 100 (4"), MOP
DA DISMETTERE
496
497
70
573
565
566
564
587
588
F. 2
Com.

DATI CARATTERISTICI

PLANIMETRIA 1:2000

DATI DI COSTRUZIONE

PRESSIONE DI PROGETTO 64.0 bar
PRESSIONE MASSIMA DI ESERCIZIO (MOP) 64.0 bar
GRADO DI UTILIZZAZIONE DICHIARATO f = 0.57

REALIZZATO IN CONFORMITA' AL D.M. 17/04/2008
CONFORMITA' AL D.M NUMERO D.M. 17/04/2008
PER MODIFICHE REALIZZATE SUCCESSIVAMENTE

RIVESTIMENTO GIUNTI DI SALDATURA

Fasce Termorestringenti C-50
secondo GASD A.07.10.02

DATI GENERALI

DN 100 SP 5.2 [UNI-EN] 1896.65 m

LUNGHEZZA TOTALE IMPIANTO 1896.65 m.

FASE EMISSIONE Progetto

CONFINI AMMINISTRATIVI

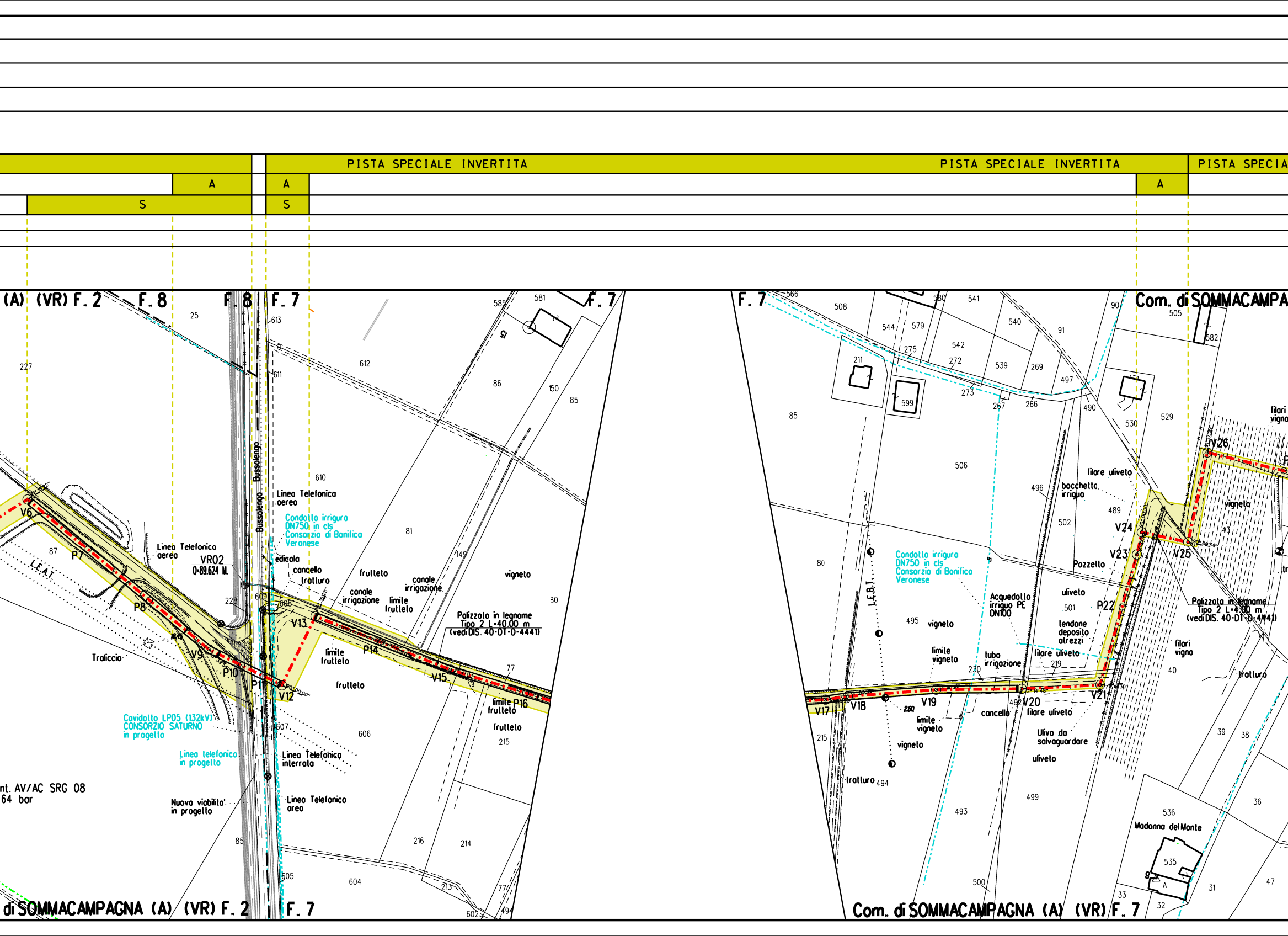
PISTA SPECIALE INVERTITA
PISTA SPECIALE INVERTITA
PISTA SPECIA
A
A
A
S
S
(A) (VR) F. 2
F. 8
F. 8
F. 7
F. 7
F. 7
Com. di SOMMACAMPA
di SOMMACAMPAGNA (A) (VR) F. 2
F. 7
Com. di SOMMACAMPAGNA (A) (VR) F. 7
Bussolengo
Bussolengo
Linea Telefonica aerea
Linea Telefonica aerea
Condotta irrigura DN750 in cls Consorzio di Bonifica Veronese
Condotta irrigua DN750 in cls Consorzio di Bonifica Veronese
edicola
concello
tralturo
frutteto
canale irrigazione
limite frutteto
vigneto
Palizzata in legname Tipo 2 L=40.00 m (vedi DIS. 40-DT-D-4441)
Palizzata in legname Tipo 2 L=4.00 m (vedi DIS. 40-DT-D-4441)
VR02
0+89.624 Km
L.E.A.T.
Traliccio
Cavidotto LP05 (132kV) CONSORZIO SATURNO in progetto
Linea telefonica in progetto
Linea Telefonica interrata
Linea Telefonica area
Nuova viabilità in progetto
nt. AV/AC SRG 08
64 bar
V6
P7
P8
V9
P10
P11
V12
V13
P14
V15
P16
V17
V18
V19
V20
V21
P22
V23
V24
V25
V26
L.F.B.T.
Acquedotto irriguo PE DN100
Pozzetto
uliveto
tendone deposito attrezzi
filare uliveto
bocchetto irriguo
filari vigna
vignelo
tubo irrigazione
concello
Ulivo da salvaguardare
tralturo
Madonna del Monte
227
25
613
611
612
86
150
85
585
581
610
81
149
80
87
228
609
608
607
606
215
216
214
213
77
602
494
604
605
85
566
508
544
579
580
541
540
91
90
505
582
211
275
542
272
539
269
497
599
273
267
266
490
530
529
506
496
489
502
43
495
501
219
230
492
260
493
499
500
536
535
33
32
31
47
36
39
38
40
80
215
494

LE | PISTA SPECIALE | PISTA NORMALE

S

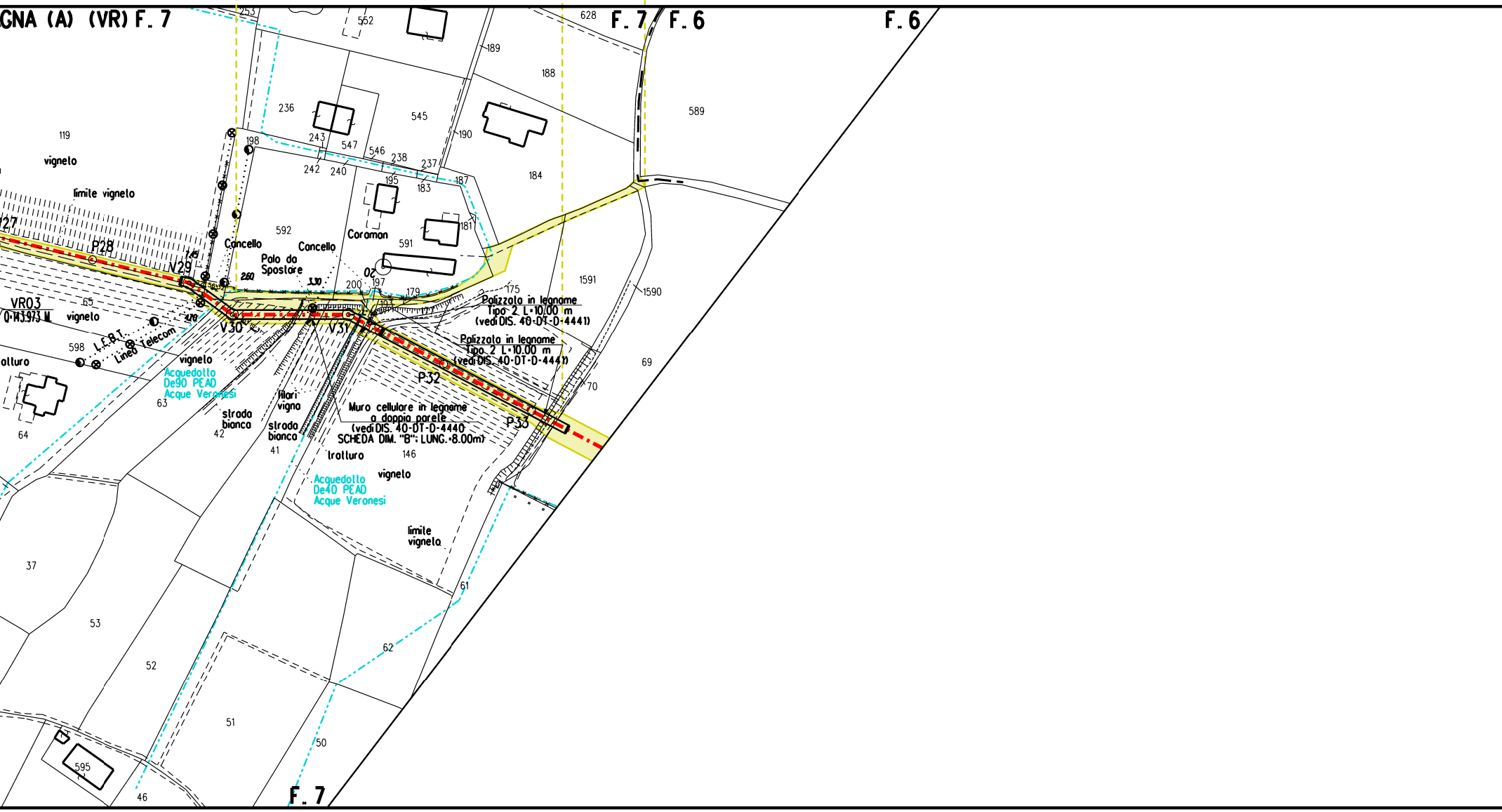
GNA (A) (VR) F. 7
F. 7
F. 6
F. 6
F. 7
253
552
628
189
188
589
236
545
243
547
546
238
237
190
119
vigneto
198
242
240
195
183
187
184
limite vigneto
P27
P28
V29
592
Concello
Concello
Palo da Spostare
Coraman
591
181
02
1.45
2.60
3.30
4.70
200
197
179
175
193
177
1591
1590
Palizzata in legname
Tipo 2 L=10.00 m
(vedi DIS. 40-DT-D-4441)
Palizzata in legname
Tipo 2 L=10.00 m
(vedi DIS. 40-DT-D-4441)
VR03
Q=143.973 M
65
vigneto
V30
V31
598
L.E.B.T.
Linea Telecom
alluro
vigneto
Acquedotto
De90 PEAD
Acque Veronesi
63
64
filari vigna
strada bianca
42
strada bianca
41
Muro cellulare in legname
a doppia parete
(vedi DIS. 40-DT-D-4440
SCHEDA DIM. "B"; LUNG.=8.00m)
P32
P33
69
70
trattura
146
vigneto
Acquedotto
De40 PEAD
Acque Veronesi
limite vigneto
37
53
52
61
62
51
50
595
46

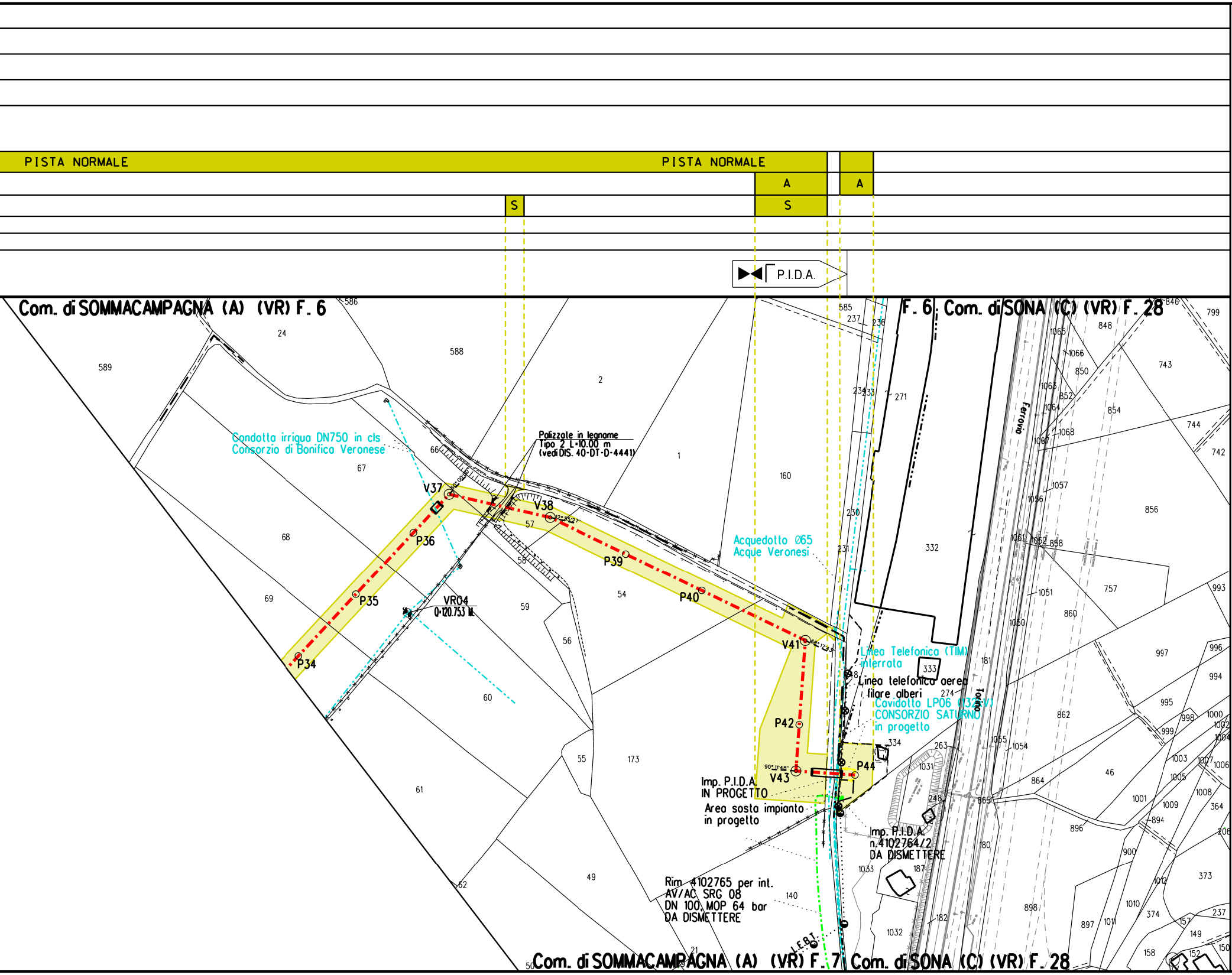
PISTA NORMALE
PISTA NORMALE
A
A
S
S
P.I.D.A.
Com. di SOMMACAMPAGNA (A) (VR) F. 6
F. 6
Com. di SONA (C) (VR) F. 28
Condotta irrigua DN750 in cls
Consorzio di Bonifica Veronese
Palizzale in legname
Tipo 2 L=10.00 m
(vedi DIS. 40-DT-D-4441)
Acquedotto Ø65
Acque Veronesi
Linea Telefonica (TIM)
interrata
Linea telefonica aerea
filare alberi
Cavidotto LP06 (132 kV)
CONSORZIO SATURNO
in progetto
Imp. P.I.D.A.
IN PROGETTO
Area sosta impianto
in progetto
Imp. P.I.D.A.
n.4102764/2
DA DISMETTERE
Rim. 4102765 per int.
AV/AC SRG 08
DN 100, MOP 64 bar
DA DISMETTERE
VR04
0+120.753
V37
V38
P36
P35
P34
P39
P40
V41
P42
V43
P44
Ferrovia
Torino
L.E.B.T.
Com. di SOMMACAMPAGNA (A) (VR) F. 7
Com. di SONA (C) (VR) F. 28
586
24
589
588
2
1
66
67
68
69
57
58
59
54
56
60
55
173
61
62
49
50
21
140
160
585
237
236
234
233
271
230
231
332
333
334
181
274
263
1031
248
865
180
1033
187
1032
182
848
846
799
1065
1066
850
743
1063
852
854
744
1064
1068
1067
742
1057
1056
856
1061
1062
858
757
1051
993
860
1050
997
996
994
995
862
998
1000
1002
1004
999
1055
1054
1003
1007
1006
46
864
1005
1008
1001
1009
364
896
894
206
900
373
1012
898
1010
374
237
897
1011
157
149
158
152
150

LEGENDA

–·–·–·–·–	Condotta in esercizio
–·–·–·–·–	Condotta in progetto
–··–··–··–	Condotta da Rimuovere
–··–··–··–	Sottoservizi
–·▭·–	Condotta in progetto in tubo di protezione
⧓┌	Punto di intercettazione con discaggio di allacciamento
🟨	Area Occupazione Temporanea

PISTA DI LAVORO
NORMALE



A	Allargamento
S	Strada temporanea

Il presente disegno e' di proprieta' aziendale - La societa' tutelera' i propri diritti a termine di legge.

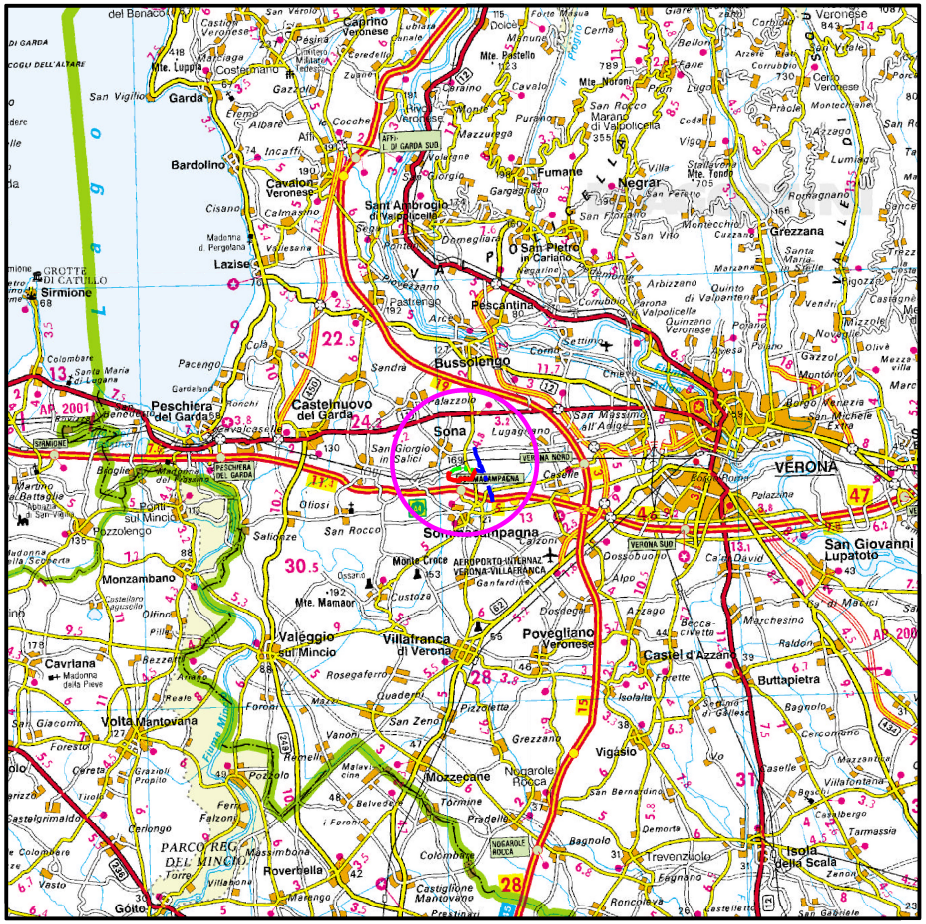

Lago di Garda
Garda
Bardolino
Lazise
Sirmione
Peschiera del Garda
Castelnuovo del Garda
Pastrengo
Bussolengo
Pescantina
Sona
Lugagnano
Sommacampagna
San Giorgio in Salici
Caselle
Valeggio sul Mincio
Villafranca di Verona
Povegliano Veronese
Castel d'Azzano
Mozzecane
Vigasio
Nogarole Rocca
VERONA
San Giovanni Lupatoto
Buttapietra
Isola della Scala
Negrar
Fumane
Grezzana
Volta Mantovana
Monzambano
Cavriana
Roverbella
Goito

COROGRAFIA **SCALA 1:** 200.000 **F**

Nei Comuni di SOMMACAMPAGNA,SONA

REV	DATA	DESCRIZIONE	ELABORATO	VERIFICATO	APPROVATO
1	26/08/2022	EMISSIONE PER APPALTO	M.MARI	G.AIUDI	M.BEGINI
0	28/06/2022	EMISSIONE PER PERMESSI	M.MARI	G.AIUDI	M.BEGINI

snam

Progettista
techfem
Rif. TFM: 011-PJM2-057-40-DT-9E-1103

Disegno
40-DT-9E-1103

Impianto: 4102765 Met. All. ANCAP Porcellane
Var. Met. All. ANCAP Porcellane per int. AV/AC SRG 08
DN 100 (4"), DP 64 bar

Revisione	1
Comm.	NQ/R20029/L04
Cod. tec.	-
Scala	1:2000

PLANIMETRIA CATASTALE CON AREA OCCUPAZIONE TEMPORANEA