Planimetria su Ortofoto Ante Operam - Scala 1:2000

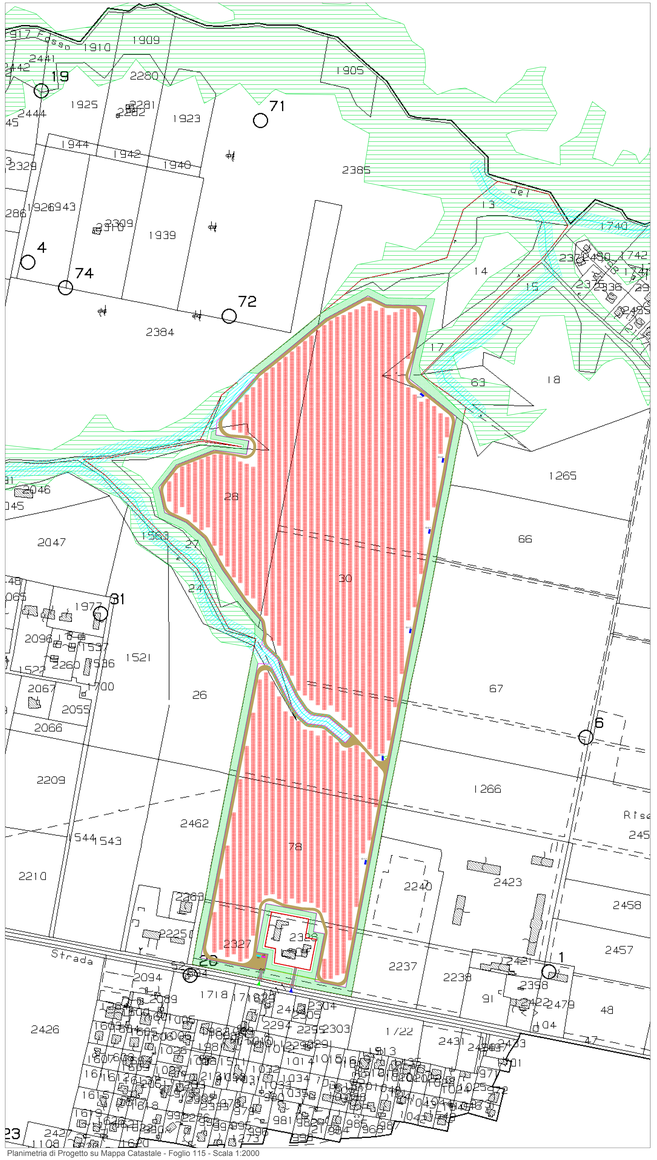

Planimetria di Progetto su Mappa Catastale - Foglio 115 - Scala 1:2000

Particolare Planimetria: Sezione - Scala 1:50

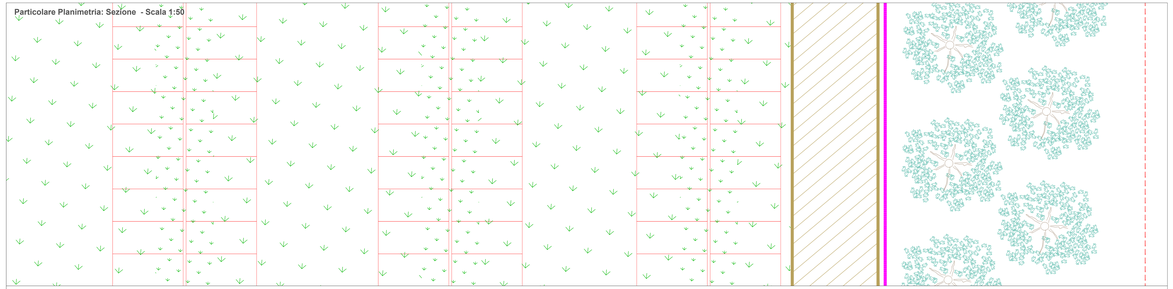

Particolare Sezione: Sezione - Scala 1:50

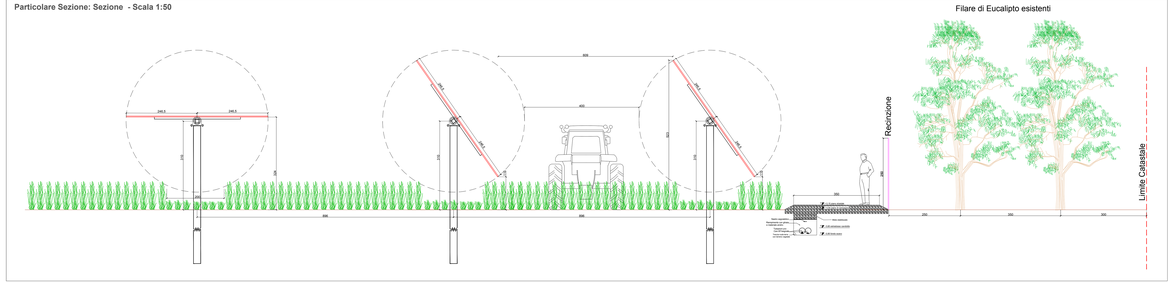

Legenda

- Limite Catastale
- Boschi Tav B PTPR
- Reticolo idrografico e buffer 10 m
- Recinzione di Progetto
- Nuovo accesso da strada di progetto
- Accesso da strada esistente
- Fascia vegetazionale di progetto: Eucalipti del lotto
- Cancello Accesso
- Viabilità interna di progetto
- Pannelli Fotovoltaici
- Cavidotto MT interno Sottocampo 1
- Cavidotto MT interno Sottocampo 2
- Container Cabine Inverter e Trasformazione BT/MT (CI 1.2) (n. 1 container/trasformatore per sottocampo)
- Cabina Raccolta MT (CR)
- Sala Controllo (SC)

Particolare Pannelli-Sottostruttura: Vista della stringa @0° Frontale e dall'alto - Scala 1:100

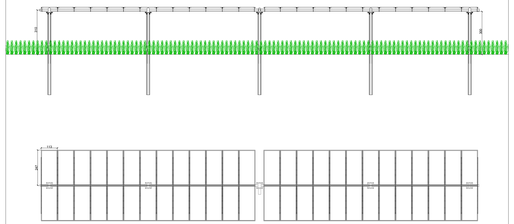

Recinzione-Cancello - Scala 1:50

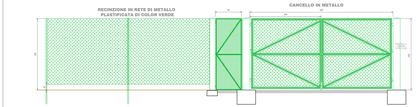

Tipo pannello:	**Jinko Solar 615 Wp - JKM615N-78HL4**
Dimensioni Modulo:	**2465X1134X35 mm (Superficie: 2,795 m²)**
N. Moduli:	**35.880**
Superficie Captante Moduli: 35.000*2,795=	**100.284,6 m²**
Superficie Catastale agricola disponibile (S_{TOT}):	**289906 m²**
Superficie Occupata da Viabilità e Cabine:	**11.695 m²**
Superficie Fascia Vegetazionale =	**24.788 m²**
Fascia Inerbimento sotto i Tracker (2 m) =	**41.400 m²**
Superficie Agricola ($S_{agricola}$) =	**212.023 m² >0,7 S_{TOT}**
Superficie Coperta dai Moduli (LOAR) =	**100.284,6 m² <40%**
Potenza totale installata: 22.066,2 kWp	

REGIONE LAZIO
Provincia di Latina

REALIZZAZIONE DELL' IMPIANTO AGROVOLTAICO "LA COGNA" DA 22.066,2 kWp E DELLE RELATIVE OPERE ED INFRASTRUTTURE CONNESSE NEL TERRITORIO DEL COMUNE DI APRILIA (LT)

Potenza Nominale Impianto: 22.066,2 kWp
Potenza Immissione: 21.800,0 kW

PROGETTO DEFINITIVO

DOCUMENTAZIONE GENERALE

PLANIMETRIA ANTE E POST OPERAM

LAYOUT, PARTICOLARI E SEZIONI

Livello prog.	Codice Pratica Terna	Tipo docum.	N° elaborato	N° foglio	Tot fogli	NOME FILE	DATA	SCALA
PD	202100463	TAV	05	//	//	PD_DISL 2203	MAGGIO 2022	---

REVISIONI

REV.	DATA	DESCRIZIONE	ESEGUITO	VERIFICATO	APPROVATO
00	13/05/22	Emissione	Ing. E. Di Monte	Arch. V. Lauriero	Ing. E. Di Monte

PROGETTAZIONE:
DI MONTE - Studio Tecnico
Via Vittorio Veneto, 38
70125 - Bari Palese
info@dimonte.eu

ORDINE DEGLI INGEGNERI DELLA PROVINCIA DI BARI — DI MONTE EDOARDO — N° 2458

ORDINE DEGLI ARCHITETTI PIANIFICATORI PAESAGGISTI E CONSERVATORI DELLA PROVINCIA DI LATINA — LAURIERO Vito Antonio — N° 203

ENTE:

RICHIEDENTE:
INE La Cogna S.R.L.
Piazza Di Sant'Anastasia, 7
00186 - Roma (RM) - P.IVA 16811441007