
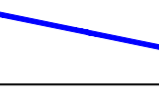
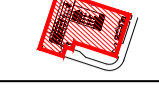

























-  Cabina di Raccolta MT sull'area di impianto
-  Tracciato Cavidotto MT a 20 kV di Vettoriamento
-  Sottostazione Utente di Trasformazione AT/MT
-  Tracciato Cavidotto Utente AT a 150 kV di Connessione
-  Stazione RTN AT a 150 kV
-  Viabilità
-  Recinzione dell'Impianto Agrovoltaico
-  Limite Catastale dell' Impianto Agrovoltaico

Legenda Tavola A

Sistema del Paesaggio Naturale	
	Paesaggio Naturale
	Paesaggio Naturale di Continuità
	Paesaggio Naturale Agrario
	Coste marine, lacuali e corsi d'acqua

Sistema del Paesaggio Agrario	
	Paesaggio Agrario di Rilevante Valore
	Paesaggio Agrario di Valore
	Paesaggio Agrario di Continuità

Sistema del Paesaggio Insediativo	
	Paesaggio dei Centri e Nuclei Storici con relativa fascia di rispetto
	Parchi, Ville e Giardini Storici
	Paesaggio degli Insediamenti Urbani
	Paesaggio degli Insediamenti in Evoluzione
	Paesaggio dell'Insediamento Storico Diffuso
	Reti, Infrastrutture e Servizi

	Aree di Visuale
	Punti di Visuale
	Percorsi panoramici
	Ambiti di recupero e valorizzazione paesistica
	Piani attuativi con valenza paesistica

FONTE:
 Piano Territoriale Paesistico Regionale Regione Lazio - DCR N. 5 del 21 aprile 2021
 Pubblicato sul BURL n.56 del 10/06/2021 supplemento n.2

REGIONE LAZIO
 Provincia di Latina

REALIZZAZIONE DELL' IMPIANTO AGROVOLTAICO "LA COGNA" DA 22.066,2 kwp E DELLE RELATIVE OPERE ED INFRASTRUTTURE CONNESSE NEL TERRITORIO DEL COMUNE DI APRILIA (LT)

Potenza Nominale Impianto: 22.066,2 kwp
 Potenza Immissione: 21.800,0 kw

PROGETTO DEFINITIVO
 DOCUMENTAZIONE GENERALE

**INQUADRAMENTO VINCOLISTICO DELL'OPERA:
 PIANO TERRITORIALE PAESISTICO REGIONALE - TAVOLA A**

Livello prog.	Codice Patca Tema	Tipo docum.	N° elaborato	N° foglio	Tot. fogli	NOME FILE	DATA	SCALA
PD	202100463	TAV	07A	//	//	PD_DISL 2203	LUGLIO 2022	1:10000

REVISIONI					
REV.	DATA	DESCRIZIONE	ESEGUITO	VERIFICATO	APPROVATO
00	11/07/22	Emissione	Ing. R. Di Monte	Arch. V. Lauriero	Ing. R. Di Monte

PROGETTAZIONE:
 DI MONTE - Studio Tecnico
 Via Vittorio Veneto, 38
 70128 - Bari Palese
 info@dimonte.eu



ROBERTO DI MONTE
 Architetto
 n° 2512



VITO LAURIERO
 Architetto
 n° 3103

ENTE:

RICHIEDENTE

IL OS INE La Cogna S.R.L.
 Piazza Di Sant'Anastasia, 7
 00186 - Roma (RM)

INE LA COGNA S.R.L.
 INE La Cogna srl
 00186 - Roma (RM)