FOTOSIMULAZIONE DELL'IMPIANTO AGROVOLTAICO CON SCATTO A VOLO D'UCCELLO N.1 DA NORD - EST



FOTOSIMULAZIONE DELL'IMPIANTO AGROVOLTAICO CON SCATTO A VOLO D'UCCELLO N. 2 DA NORD - OVEST

PUNTO DI OSSERVAZIONE N. 5LUNGO STRADA PROVINCIALE N.13 EX 82

Foto dello STATO DI FATTO dell'area di progetto

Fotoinserimento dell'impianto agrovoltaico LA COGNA senza opere di mitigazione nell'area di progetto

Fotoinserimento dell'impianto agrovoltaico CACCIANOVA con opere di mitigazione nell'area di progetto

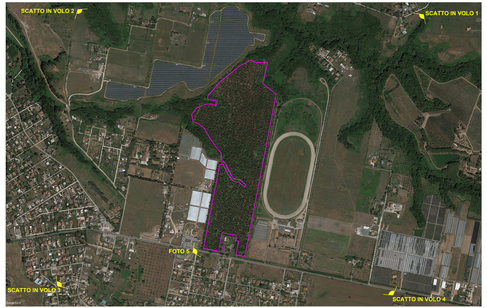

Individuazione dei Punti di Visuale dell'area di progetto dell'impianto agrovoltaico *LA COGNA*

FOTOSIMULAZIONE DELL'IMPIANTO AGROVOLTAICO CON SCATTO A VOLO D'UCCELLO N.3 DA SUD - OVEST

FOTOSIMULAZIONE DELL'IMPIANTO AGROVOLTAICO CON SCATTO A VOLO D'UCCELLO N. 4 DA SUD - EST

SCHEMA DI POSA DELLE PIANTUMAZIONI DI MITIGAZIONE:
DUE FILARI DI ALBERI DI EUCALIPTO ESISTENTI DA RECUPERARE E INTEGRARE

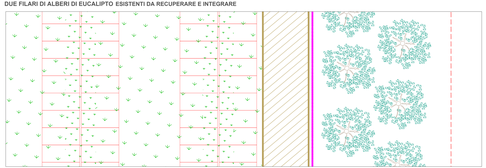

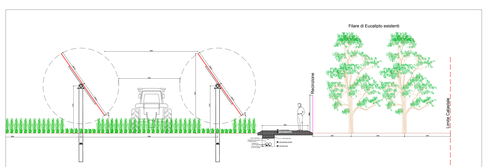

REGIONE LAZIO
Provincia di Latina

REALIZZAZIONE DELL' IMPIANTO AGROVOLTAICO "LA COGNA" DA 22.066,2 kWp E DELLE RELATIVE OPERE ED INFRASTRUTTURE CONNESSE NEL TERRITORIO DEL COMUNE DI APRILIA (LT)

Potenza Nominale Impianto: 22.066,2 kWp
Potenza Immissione: 21.800,0 kW

PROGETTO DEFINITIVO

DOCUMENTAZIONE GENERALE

ANALISI PUNTI VISUALI:
FOTOSIMULAZIONI E OPERE DI MITIGAZIONE

Code Long	Code Short Name	Tipo docum.	N° elaborato	N° Aggiu.	Tot Agg	NOME FILE	DATA	SCALA
PD	202100463	TAV	17	//	//	PD_D06.DWG	LUGLIO 2022	---

REVISIONI

REV.	DATA	DESCRIZIONE	ESEGUITO	VERIFICATO	APPROVATO
00	11/07/22	Emissione	Ing. S. D'Alma	Arch. F. Lanino	Ing. S. D'Alma

PROGETTAZIONE:
DI MONTE - Studio Tecnico
Via Vittorio Veneto, 38
04028 - San Felice
info@dimonte.eu

ORDINE DEGLI INGEGNERI DELLA PROVINCIA DI LATINA
Ing. Stefano D'Alma
Iscrizione n. 1140
Sez. A

ORDINE DEGLI ARCHITETTI PIANIFICATORI PAESAGGISTI E CONSERVATORI DELLA PROVINCIA DI LATINA
Arch. Fabio Lanino
Iscrizione n. 1

ENTE:

RICHIEDENTE:
ILC S.R.L.
Sill La Cogna S.R.L.
Piazza Di Sant'Anastasia, 7
00186 - Roma (Rm)
P.IVA 16748971004

Firma digitale