INQUADRAMENTO GENERALE

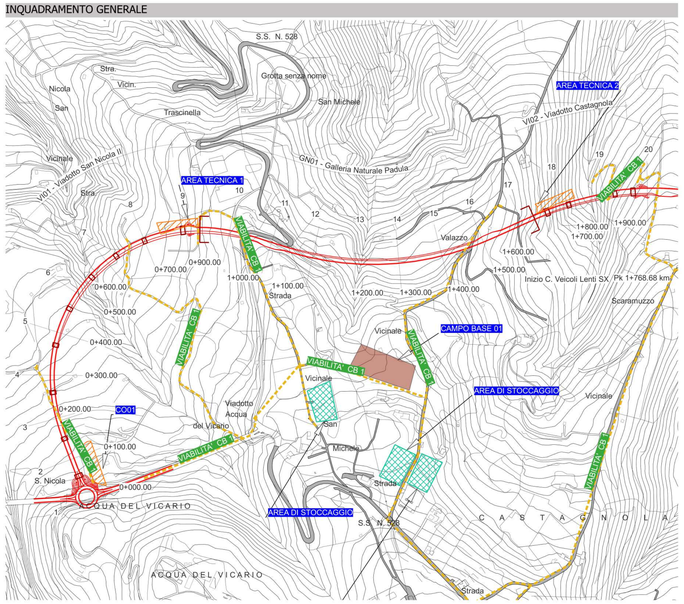

PAI - PIANO DI ASSETTO IDROGEOLOGICO

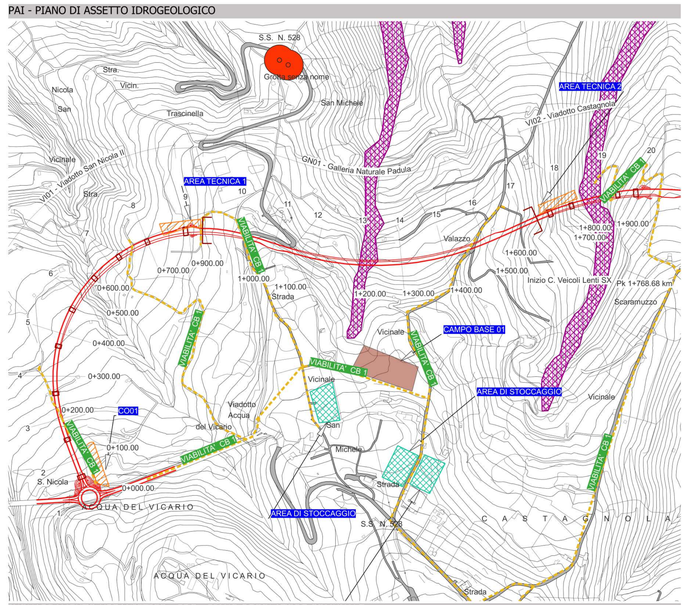

LEGENDA PAI

- Mosaicatura ISPRA - Aree Pericolosita Idraulica P1
- Mosaicatura ISPRA - Aree Pericolosita Idraulica P2
- Mosaicatura ISPRA - Aree Pericolosita Idraulica P3
- Mosaicatura ISPRA - Aree Rischio Frana PAI

LEGENDA PRG - VICO DEL GARGANO

- Confine comunale
- Reticolo idrografico

Zone di uso pubblico

- STANDARD ai sensi del D.M. 1444/68
- Zone omogenee F

Reti tecnologiche

- 1 - Depuratore
- 2 - Impianto di sollevamento

Zone Agricole

- Zona E2: Verde di riserva
- Zona E3: Verde pubblico
- Zona E4: Verde agricolo

Zone Produttive

- Zona D: zona destinata a insediamenti produttivi
- Zona D1: Zona destinata alle attività di tipo artigianale, manifatturiero, piccole industrie, depositi materiali e simili
- Zona D2: Zona destinata alle attività semindustriali per la lavorazione dei prodotti della agricoltura e della zootecnia
- Zona D3: Zona destinata agli insediamenti tabulari
- Servizi generali, verde attrezzato, parcheggi e viabilità
- Interventi turistico-ricettivi ai sensi dell'art.5 DPR 447/1998
- Strutture ricettive

Zone Residenziali

- Zona A: Centro antico e di interesse ambientale
- Zona B1: Zona di ristrutturazione e completamento
- Zona B2: Zona di ristrutturazione e completamento
- Zona B3: Zona di ristrutturazione e completamento
- Zona C1: Zona di espansione ad edilizia intensiva
- Zona C2: Zona di espansione ad edilizia semintensiva
- Zona C3: Zona di espansione destinata a nuovi insediamenti residenziali aventi caratteristiche di edilizia semiestensiva
- Zona C4: Zona di espansione destinata a nuovi insediamenti residenziali urbani ad edilizia estensiva
- Zona C - 167: Piano di Zona PEEP

Zone soggette a tutela

- Aree soggette a tutela storica
- Elementi soggetti a tutela storica
- Zona G1: Zona vincolata per la salvaguardia costa
- Zona G2: Zona soggetta a vincolo cimiteriale
- Fascia di rispetto Depuratore (50 mt)
- Vincoli Archeologici (istituiti ai sensi della ex L. 1089/39)
  - *A - Monte Punci*
  - *B - Monte Tabor*

KEYPLAN

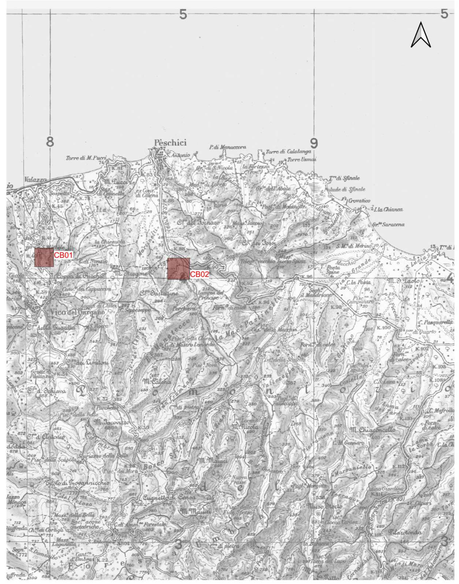

LEGENDA

- ITINERARIO DI PROGETTO

LEGENDA DI CANTIERE

- CANTIERE OPERATIVO / AREA TECNICA
- AREE DI STOCCAGGIO
- CAMPO BASE
- SIMBOLO VIADOTTI [SIMBOLO GALLERIE
- VIABILITA DI CANTIERE

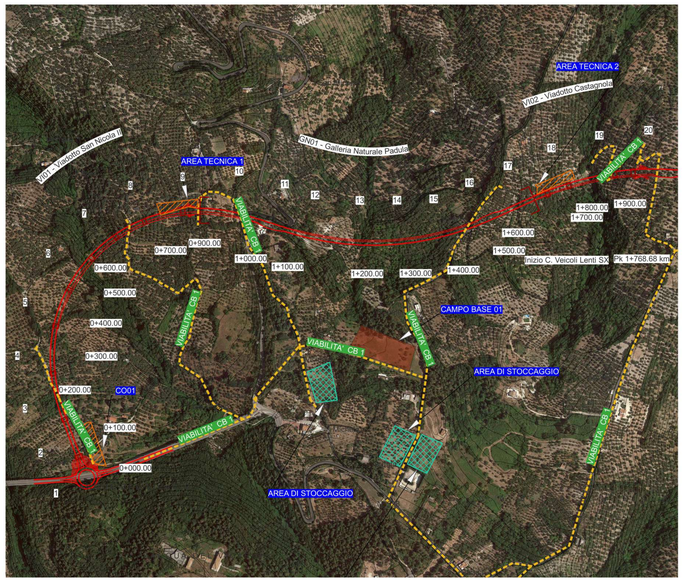

INQUADRAMENTO URBANISTICO - PRG - PIANO REGOLATORE COMUNALE

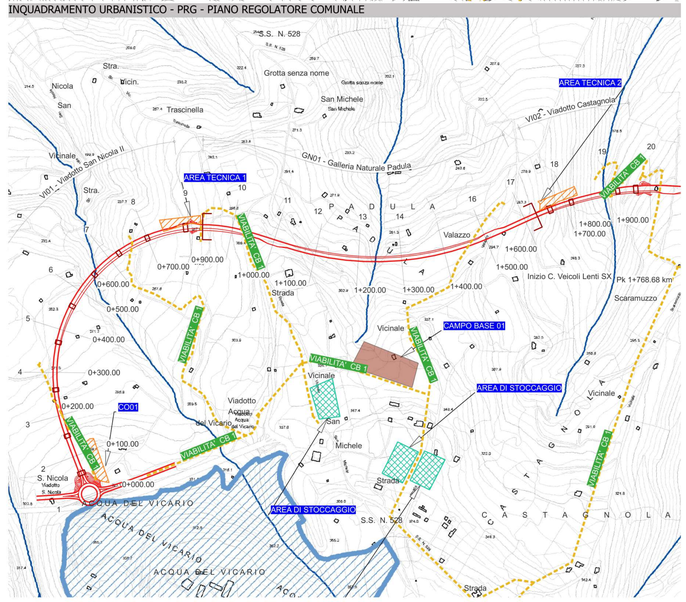

USO DEL SUOLO

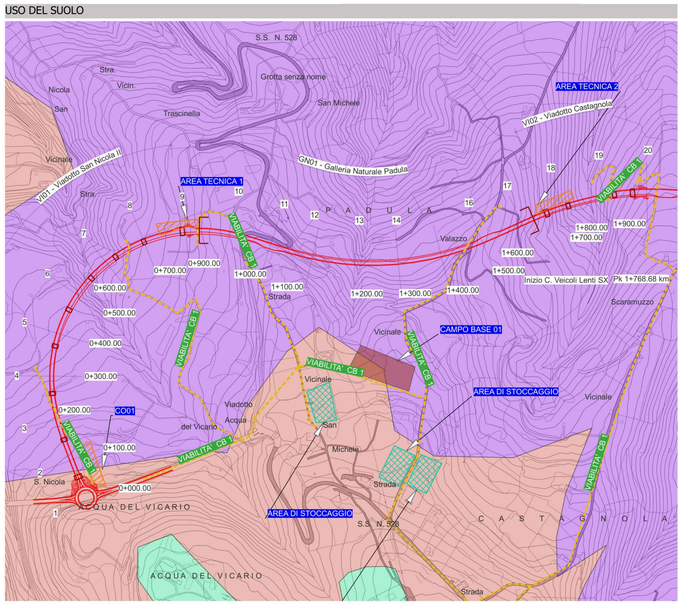

SCHEDA SINTETICA

CAMPO BASE 01 (CB01)	
PROVINCIA	Foggia
COMUNE	Vico del Gargano
LOCALIZZAZIONE	svincolo Vico del Gargano
SUPERFICIE	8740 mq
DESTINAZIONE PRG	Nessuna indicazione
PRESENZA DI VINCOLI	D.Lgs 42/2004, Art. 142, lett.d); Area IBA
USO DEL SUOLO	Boschi misti a prevalenza di latifoglie; Oliveti
IDROGEOLOGIA	Nessuna presenza di vincoli
MORFOLOGIA	Pianeggiante
RIPRISTINO PREVISTO	Ripristino del sito nelle condizioni originarie

CAMPO BASE TIPO:

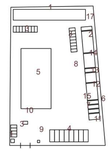

LEGENDA:

1.GUARDIANIA
2.UFFICI
3.PARCHEGGIO AUTO
4.PARCHEGGIO AUTO-MEZZI DI CANTIERE
5.AREA DEPOSITO E STOCCAGGIO MATERIALI
6.CISTERNA D'ACQUA
7.SERBATOIO CARBURANTI
8.CONTAINER RIFIUTI
9.VASCA LAVAGGIO CANALA AUTOBETONIERA
10.VASCA LAVAGGIO RUOTE AUTOM

ANALISI DEI VINCOLI E DELLE TUTELE

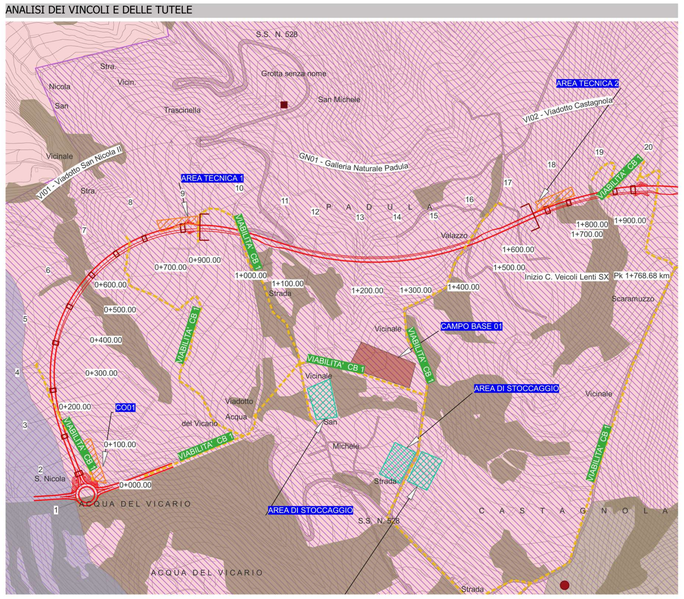

LEGENDA ANALISI DEI VINCOLI E DELLE TUTELE

D.Lgs 42/2004 Art. 136

a) LE COSE IMMOBILI CHE HANNO COSPICUI CARATTERI DI BELLEZZA NATURALE O DI SINGOLARITA' GEOLOGICA
b) LE VILLE, I GIARDINI E I PARCHI, NON TUTELATI DALLE DISPOSIZIONI DELLA PARTE SECONDA DEL PRESENTE CODICE, CHE SI DISTINGUONO PER LA LORO NON COMUNE BELLEZZA

- BENI ARCHEOLOGICI DI INTERESSE CULTURALE DICHIARATO
- BENI ARCHITETTONICI DI INTERESSE CULTURALE DICHIARATO

c) COMPLESSI DI COSE IMMOBILI CHE COMPONGONO UN CARATTERISTICO ASPETTO AVENTE VALORE ESTETICO E TRADIZIONALE,
d) BELLEZZE PANORAMICHE CONSIDERATE COME QUADRI E COSI' PURE QUEI PUNTI DI VISTA O DI BELVEDERE ACCESSIBILI AL PUBBLICO, DAI QUALI SI GODA LO SPETTACOLO DI QUELLE BELLEZZE

D.Lgs 42/2004 Art. 142

- a) TERRITORI COSTIERI COMPRESI IN UNA FASCIA DELLA PROFONDITA' DI 300 METRI DALLA LINEA DI BATTIGIA, ANCHE PER I TERRENI ELEVATI SUL MARE
- b) TERRITORI CONTERMINI AI LAGHI COMPRESI IN UNA FASCIA DELLA PROFONDITA' DI 300 METRI DALLA LINEA DI BATTIGIA, ANCHE PER TERRITORI ELEVATI SUI LAGHI
- c) I FIUMI, I TORRENTI, I CORSI D'ACQUA ISCRITTI NEGLI ELENCHI PREVISTI DAL TESTO UNICO DELLE DISPOSIZIONI DI LEGGE SULLE ACQUE ED IMPIANTI ELETTRICI, APPROVATO IL REGIODECRETO 11 DICEMBRE 1933, N. 1775, E LE RELATIVE SPONDE O PIEDI DEGLI ARGINI PER UNA FASCIA DI 150 METRI CIASCUNA
- f) I PARCHI E LE RISERVE NAZIONALI O REGIONALI, NONCHE' I TERRITORI DI PROTEZIONE ESTERNA DEI PARCHI
- g) TERRITORI COPERTI DA FORESTE E DA BOSCHI, ANCORCHE' PERCORSI O DANNEGGIATI DAL FUOCO, E QUELLI SOTTOPOSTI A VINCOLO DI RIMBOSCHIMENTO, COME DEFINITI DALL'ART. 2, COMMI 2 E 6, DEL DECRETO LEGISLATIVO 18 MAGGIO 2001, N. 227
- h) LE AREE ASSEGNATE ALLE UNIVERSITA' AGRARIE E LE ZONE GRAVATE DA USI CIVICI
- LE ZONE DI INTERESSE ARCHEOLOGICO INDIVIDUATE ALLA DATA DI ENTRATA IN VIGORE DEL PRESENTE CODICE
- AREE A RISCHIO ARCHEOLOGICO
- FASCE DI RISPETTO DELLE ZONE DI INTERESSE ARCHEOLOGICO

Piano Paesaggistico Territoriale Regionale

Componenti Botanico-Vegetazionali

- UCP_Rispetto Boschi
- UCP_Pascoli Naturali
- UCP_Formazioni Arbustive
- UCP_Aree Umide

Componenti Culturali

- UCP_Rete dei Tratturi
- UCP_Fascia di rispetto - Rete dei Tratturi
- UCP_Paesaggi rurali
- UCP_Citta consolidata
- UCP_Aree a rischio archeologico
- UCP_Area rispetto zone interesse archeologico
- UCP_Area rispetto siti storico culturali
- UCP_Siti storico culturali

Componenti Geomorfologiche

- UCP_Lame Gravine
- UCP_Cordoni Dunari
- UCP_Inghiottitoi_50m
- UCP_Grotte 100m
- UCP_Doline
- UCP_Geositi 100m
- UCP_Versanti pendenza20%

Componenti Idrologiche

- UCP_Sorgenti 25m
- UCP_Connessione RER 100m
- UCP_Vincolo idrogeologico

Componenti Percettive

- UCP_Strade a valenza paesaggistica
- UCP_Strade panoramiche
- UCP_Luoghi panoramici
- UCP_Coni visuali

Rete Natura 2000 e Aree IBA

- SIC
- ZSC
- ZPS
- IBA

Aree Protette

- UCP_Rilevanza Naturalistica

Parco Nazionale del Gargano

- Zona 1
- Zona 2

LEGENDA USO DEL SUOLO

CORINE LAND COVER 2018 - IV LIVELLO

- Aereoporti
- Altre colture permanenti
- Arboricoltura da legno
- Aree a vegetazione sclerofilla
- Aree agroforestali
- Aree con vegetazione rada
- Aree destinate ad attività industriali
- Aree estrattive
- Aree industriali, commerciali e dei servizi pubblici e privati
- Aree percorse da incendi
- Aree portuali
- Aree preval. occupate da colture agrarie con presenza di spazi naturali importanti
- Aree ricreative e sportive
- Aree verdi urbane
- Bacini d acqua
- Boschi di conifere
- Boschi di latifoglie
- Boschi misti a prevalenza di conifere
- Boschi misti a prevalenza di latifoglie
- Boschi misti di conifere e latifoglie
- Bosco di ab. bianco e/o ab. rosso
- Bosco di castagno
- Bosco di conifere non native
- Bosco di faggio
- Bosco di larice e/o pino cembro
- Bosco di latif. mesofile
- Bosco di latifoglie non native
- Bosco di leccio e sughera
- Bosco di pini mediterranei
- Bosco di pini montani e oromediterranei
- Bosco di querce caducifoglie
- Bosco di specie igrofile
- Brughiere e cespuglieti
- Cantieri
- Colture temporanee associate a colture permanenti
- Corsi d acqua,canali e idrovie
- Discariche
- Estuari
- Frutteti e frutti minori
- Ghiacci e nevi perenni
- Lagune
- Macchia alta
- Macchia bassa e garighe
- Mari e oceani
- Oliveti
- Paludi interne
- Paludi salmastre
- Praterie continue
- Praterie discontinue
- Prati stabili (foraggere permanenti)
- Prati-pascoli naturali e praterie
- Reti stradali, ferroviarie e infrastrutture tecniche
- Risaie
- Rocce nude, falesie, rupi e affioramenti
- Saline
- Seminativi estensivi
- Seminativi in aree irrigue
- Seminativi in aree non irrigue
- Seminativi intensivi
- Sistemi colturali e particellari complessi
- Spiagge, dune e sabbie
- Torbiere
- Vegetazione in evoluzione
- Vigneti
- Zone residenziali a tessuto continuo
- Zone residenziali a tessuto discontinuo e rado

anas
GRUPPO FS ITALIANE

Direzione Progettazione e Realizzazione Lavori

Lavori di razionalizzazione della viabilità di S. Giovanni Rotondo e realizzazione dell'asta di collegamento da San Giovanni Rotondo al capoluogo dauno - 4° Stralcio - S.S. 693 SVV del Gargano - S.S. 89 Garganica - Collegamento Vico del Gargano - Mattinata Tratto Vico del Gargano - Vieste

PROGETTO DI FATTIBILITA' TECNICO ECONOMICA

COD. BA322

PROGETTAZIONE: ATI SINTAGMA - SIPAL - TECNIC - GDG - ICARIA - AMBIENTE

IL RESPONSABILE DELL'INTEGRAZIONE DELLE PRESTAZIONI SPECIALISTICHE:
Dott. Ing. Nando Granieri
Ordine degli Ingegneri della Prov. di Perugia n° A351

IL PROGETTISTA:
Dott. Ing. Elena Bartolocci
Ordine degli Ingegneri della Prov. di Perugia n° A3217

IL GEOLOGO:
Dott. Geol. Domenico Belcastro
Ordine dei Geologi della Regione Calabria n°218

IL COORDINATORE PER LA SICUREZZA IN FASE DI PROGETTAZIONE:
Dott. Ing. Filippo Pambianco
Ordine degli Ingegneri della Prov. di Perugia n° A1373

IL RESPONSABILE DI PROGETTO
Dott. Ing. Marianna Grioolia

IL COLLABORATORE DEL R.U.P.
Dott. Ing. Alberto Sanchirico

IL R.U.P.
Dott. Ing. Rocco Lapenta

IL GRUPPO DI PROGETTAZIONE:

MANDATARIA: Sintagma

MANDANTI: SIPAL; TECNIC Consulting Engineers; GEOLOGICAL STUDIO DOMENICO BELCASTRO; ICARIA; ambiente

Dott. Ing.	N.Granieri	Dott. Ing.	A.Turso
Dott. Ing.	V.Truffini	Dott. Ing.	F.Turaglio
Dott. Ing.	A.Bartolucci	Dott. Ing.	F.Stoppa
Dott. Ing.	A.Bartolucci	Dott. Ing.	A.Dejaiano
Dott. Ing.	E.Bartolocci		
Dott. Ing.	L.Spaccini		
Dott. Ing.	S.Casavecchia		
Dott.Geol.	G.Campagini		
Dott. Ing.	A.Pambianco	Dott. Ing.	D.Carlaccini
Dott. Ing.	M.Akanam	Dott. Ing.	C.Canaveri
Dott.Arch.	C.Presciutti	Dott. Ing.	E.Loffredo
Dott. Agr.	F.Bart Nulli	Dott. Ing.	S.Sacconi
Dott.	M. De Tursi		

Dott. Ing.	C.Canale	Dott. Ing.	F.Rotticciari
Dott. Ing.	C.Sanna	Dott. Ing.	F.Macchioni
Dott. Ing.	F.Nardi	Dott. Ing.	G.Pulli
Dott. Ing.	A.Bertolamino	Dott. Ing.	V.Piunno
Dott. Ing.	M.Sahnoo		

Dott. Ing.	A.Lucioni		
Dott.Arch.	M. Pugliri		
Dott.Arch.	F.Mariani		
Dott.	M.Pizzolo		
Agr.	M.T. Colacrese		

ORDINE DELLA PROVINCIA DI PERUGIA
Settore A
Sezione A
N. 351
DOTTORE INGEGNERE
NANDO GRANIERI
ORDINE DEGLI INGEGNERI DELLA PROVINCIA DI PERUGIA

CANTIERIZZAZIONE

Schede di cantiere - Tav. 1 di 8

CODICE PROGETTO			NOME FILE	REVISIONE	SCALA:
PROGETTO	LIV. PROG.	ANNO	T00-CA00-CAN-SC01-A		
BA322	F	22	CODICE ELAB. T00CA00CANSC01	A	1:5.000

REV.	DESCRIZIONE	DATA	REDATTO	VERIFICATO	APPROVATO
A	Emissione	07/2022	E.Santucci	E. Bartolocci	N.Granieri