## INQUADRAMENTO GENERALE

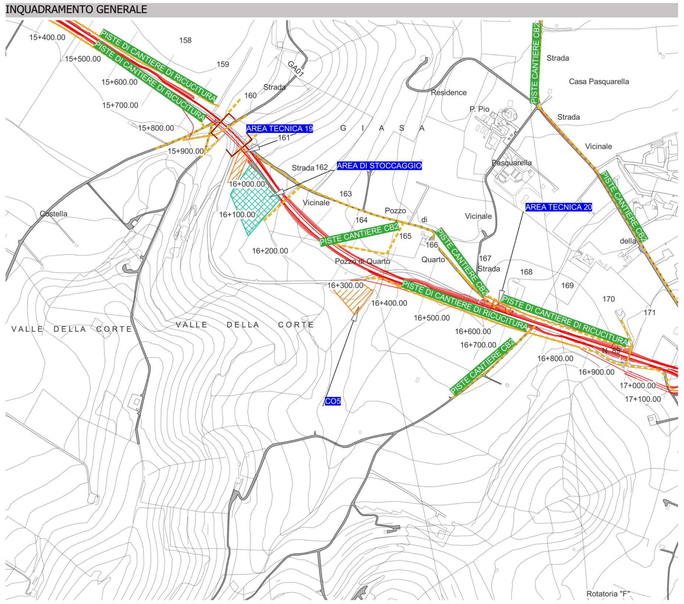


## PAI - PIANO DI ASSETTO IDROGEOLOGICO

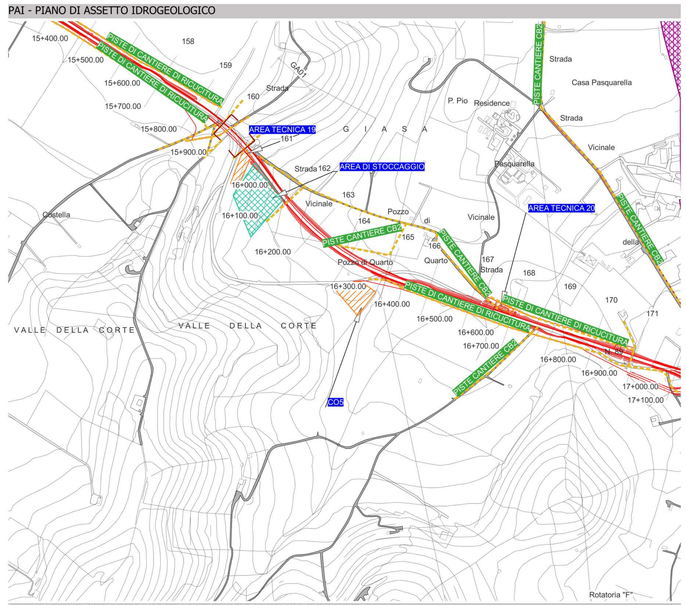


LEGENDA PAI

- Mosaicatura ISPRA - Aree Pericolosita Idraulica P1
- Mosaicatura ISPRA - Aree Pericolosita Idraulica P2
- Mosaicatura ISPRA - Aree Pericolosita Idraulica P3
- Mosaicatura ISPRA - Aree Rischio Frana PAI

LEGENDA PRG

| | |
|---|---|
| A | Zona A - Nucleo antico |
| B1 | Zona B1 - Totalmente edificata |
| B1/Tc | Zona B1 Tu - Totalmente edificata turistico esistente |
| B2 | Zona B2 - Di completamento |
| C1 | Zona C1 - Di espansione intensiva [IR 1,5 mc/mq] |
| C1 167 | Zona C1 - Di completamento - Zona 167 |
| C1' | Zona C1' - Di espansione intensiva [IR 1,00 mc/mq] |
| C2 | Zona C2 - Di espansione semintensiva [IR 0,50 mc/mq] |
| C2' | Zona C2' - Di espansione semintensiva [ IR 1,00 mc/mq] |
| C' | Zona C' - Di recupero urbanistico [L. n. 47/1985] - PIPP |
| Tr | Zona Tr - Turistica [IR 0,30 mc/mq] |
| Tr' | Zona Tr' - Turistica [IR 0,15 mc/mq] |
| Ts / Tu | Zona Ts / Tu - Turistica [IR 0,20 mc/mq], turistica esistente |
| D1 | Zona D1 - Industriale |
| D2 | Zona D2 - Artigianale |
| D3 | Zona D3 - Servizi logistici |
| D4 | Zona D4 - Commerciale direzionale |
| E1 | Zona E1 - Agricola normale |
| E2 | Zona E2 - Agricola paesaggistica |
| E3 | Zona E3 - Agricola intensiva |
| E4 | Zona E4 - Agricola boscata con radure |
| F1 | Zona F1 - Attrezzature a livello territoriale / urbano |
| F1 / pip | Zona F1 / Impianto sportivo - Attrezzature a livello territoriale / urbano: ambito |
| F1 / F.A.A. | Zona F1 / F.A.A. - Attrezzature a livello territoriale / urbano: Parco Naturale Attrezzato |
| F1 / F.U. | Zona F1 / F.U. - Attrezzature a livello territoriale / urbano: Parco Urbano |
| F1 / Part | Zona F1 / Portuale - Attrezzature a livello territoriale / urbano: ambito portuale |
| F1 / Ric | Zona F1 / Riserva naturale |
| F1 / San | Zona F1 / Sanitario - Attrezzature a livello territoriale / urbano: ambito sanitario |
| F1 / Sco | Zona F1 / Scolastico - Attrezzature a livello territoriale / urbano: ambito scolastico |
| F2 | Zona F2 - Attrezzature a livello di quartiere |
| F2 / Par | Zona F2 / Parcheggio |
| F2 / Tu | Zona F2 / Tu - Attrezzature a livello di quartiere: turistica esistente |
| F3 | Zona F3 - Attrezzature d'uso collettivo |
| Tc | Zona Tc - Campeggio |
| Tu | Zona Tu - Turistico esistente |
| T-PS | Zona Tt - Paradiso Selvaggio |
| T-SPM | Zona Tt - Proprietà S.P.M.I |
| | Varianti e piani particolareggiati |
| | Completo - Delimitazione |
| A.p.p.c. | Area pianificabile - Struttura portuale |
| Pr | Piano spiaggia |
| Sc | Spiaggia in concessione |
| Ts | viabilità stradale |
| | viabilità stradale - Progetto Superstrada Provincia |
| Zc | Zona cimiteriale |
| Vc | Vincolo cimiteriale |
| Vm | Vincolo Metaldotto |

## KEYPLAN

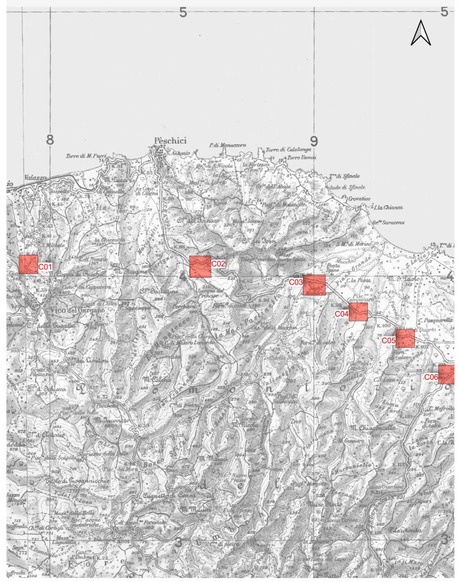


LEGENDA

- ITINERARIO DI PROGETTO

LEGENDA DI CANTIERE

- CANTIERE OPERATIVO / AREA TECNICA
- ARE DI STOCCAGGIO
- CAMPO BASE
- SIMBOLO OPERE (VIADOTTI E GALLERIE)
- VIABILITA DI CANTIERE

## INQUADRAMENTO URBANISTICO - PRG - PIANO REGOLATORE COMUNALE

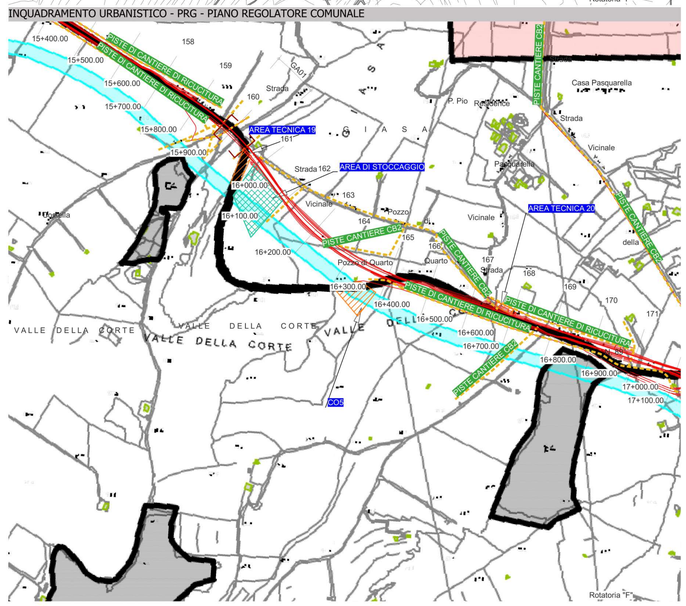


## USO DEL SUOLO

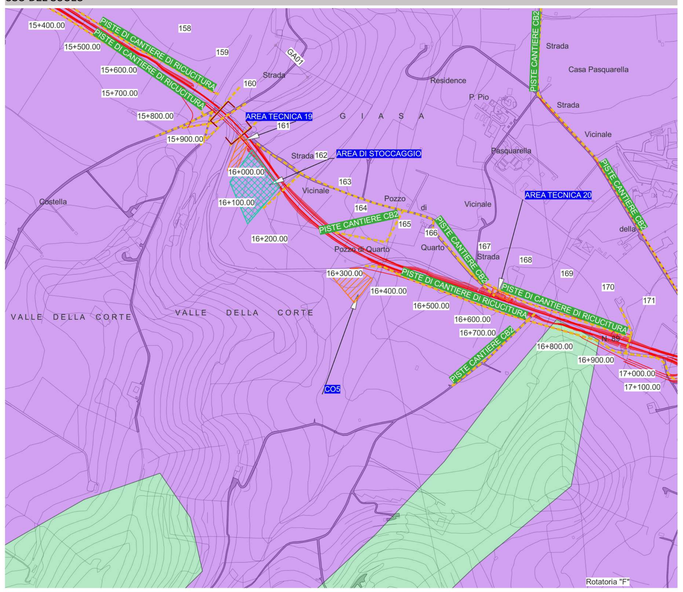


## SCHEDA SINTETICA

| CANTIERE OPERATIVO 5 (CO5) | |
|---|---|
| PROVINCIA | Foggia |
| COMUNE | Vieste |
| LOCALIZZAZIONE | tra Km 15+950 e fine itinerario |
| SUPERFICIE | 4100 mq |
| DESTINAZIONE PRG | Viabilità stradale - Progetto Superstrada Provincia |
| PRESENZA DI VINCOLI | D.Lgs 42/2004, Art. 136, lett.c); Parco Nazionale del Gargano; ZPS - Promontorio del Gargano; A. IBA |
| USO DEL SUOLO | Oliveti |
| IDROGEOLOGIA | Nessuna presenza di vincoli |
| MORFOLOGIA | Pendenza |
| RIPRISTINO PREVISTO | Ripristino del sito nelle condizioni originarie |

## ANALISI DEI VINCOLI E DELLE TUTELE

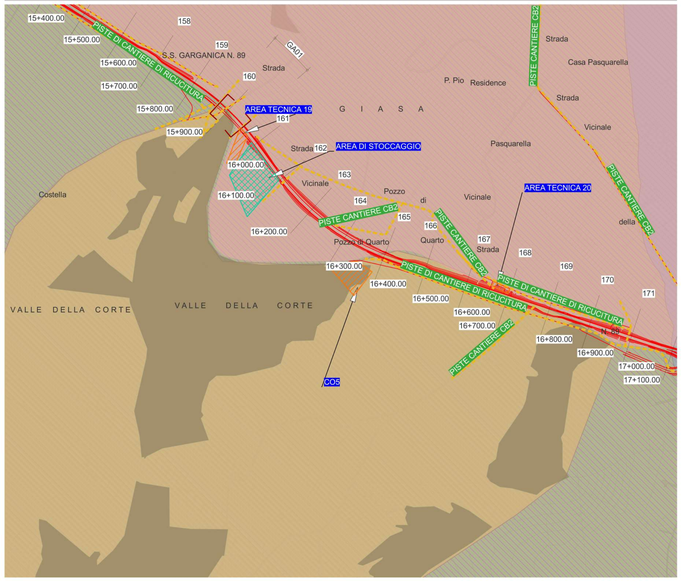


LEGENDA ANALISI DEI VINCOLI E DELLE TUTELE

D.Lgs 42/2004 Art. 136

a) LE COSE IMMOBILI CHE HANNO COSPICUI CARATTERI DI BELLEZZA NATURALE O DI SINGOLARITA' GEOLOGICA
b) LE VILLE, I GIARDINI E I PARCHI, NON TUTELATI DALLE DISPOSIZIONI DELLA PARTE SECONDA DEL PRESENTE CODICE, CHE SI DISTINGUONO PER LA LORO NON COMUNE BELLEZZA

- BENI ARCHEOLOGICI DI INTERESSE CULTURALE DICHIARATO
- BENI ARCHITETTONICI DI INTERESSE CULTURALE DICHIARATO

c) COMPLESSI DI COSE IMMOBILI CHE COMPONGONO UN CARATTERISTICO ASPETTO AVENTE VALORE ESTETICO E TRADIZIONALE,
d) BELLEZZE PANORAMICHE CONSIDERATE COME QUADRI E COSI' PURE QUEI PUNTI DI VISTA O DI BELVEDERE ACCESSIBILI AL PUBBLICO, DAI QUALI SI GODA LO SPETTACOLO DI QUELLE BELLEZZE

D.Lgs 42/2004 Art. 142

- a) TERRITORI COSTIERI COMPRESI IN UNA FASCIA DELLA PROFONDITA' DI 300 METRI DALLA LINEA DI BATTIGIA, ANCHE PER I TERRENI ELEVATI SUL MARE
- b) TERRITORI CONTERMINI AI LAGHI COMPRESI IN UNA FASCIA DELLA PROFONDITA' DI 300 METRI DALLA LINEA DI BATTIGIA, ANCHE PER TERRITORI ELEVATI SUI LAGHI
- c) I FIUMI, I TORRENTI, I CORSI D'ACQUA ISCRITTI NEGLI ELENCHI PREVISTI DAL TESTO UNICO DELLE DISPOSIZIONI DI LEGGE SULLE ACQUE ED IMPIANTI ELETTRICI, APPROVATO IL REGIODECRETO 11 DICEMBRE 1933, N. 1775, E LE RELATIVE SPONDE O PIEDI DEGLI ARGINI PER UNA FASCIA DI 150 METRI CIASCUNA
- f) I PARCHI E LE RISERVE NAZIONALI O REGIONALI, NONCHE' I TERRITORI DI PROTEZIONE ESTERNA DEI PARCHI
- g) TERRITORI COPERTI DA FORESTE E DA BOSCHI, ANCORCHE' PERCORSI O DANNEGGIATI DAL FUOCO, E QUELLI SOTTOPOSTI A VINCOLO DI RIMBOSCHIMENTO, COME DEFINITI DALL'ART. 2, COMMI 2 E 6, DEL DECRETO LEGISLATIVO 18 MAGGIO 2001, N. 227
- h) LE AREE ASSEGNATE ALLE UNIVERSITA' AGRARIE E LE ZONE GRAVATE DA USI CIVICI
- LE ZONE DI INTERESSE ARCHEOLOGICO INDIVIDUATE ALLA DATA DI ENTRATA IN VIGORE DEL PRESENTE CODICE
- AREE A RISCHIO ARCHEOLOGICO
- FASCE DI RISPETTO DELLE ZONE DI INTERESSE ARCHEOLOGICO

Piano Paesaggistico Territoriale Regionale

Componenti Botanico-Vegetazionali

- UCP_Rispetto Boschi
- UCP_Pascoli Naturali
- UCP_Formazioni Arbustive
- UCP_Aree Umide

Componenti Culturali

- UCP_Rete dei Tratturi
- UCP_Fascia di rispetto - Rete dei Tratturi
- UCP_Paesaggi rurali
- UCP_Citta consolidata
- UCP_Aree a rischio archeologico
- UCP_Area rispetto zone interesse archeologico
- UCP_Area rispetto siti storico culturali
- UCP_Siti storico culturali

Componenti Geomorfologiche

- UCP_Lame Gravine
- UCP_Cordoni Dunari
- UCP_Inghiottitoi_50m
- UCP_Grotte 100m
- UCP_Doline
- UCP_Geositi 100m
- UCP_Versanti pendenza20%

Componenti Idrologiche

- UCP_Sorgenti 25m
- UCP_Connessione RER 100m
- UCP_Vincolo idrogeologico

Componenti Percettive

- UCP_Strade a valenza paesaggistica
- UCP_Strade panoramiche
- UCP_Luoghi panoramici
- UCP_Coni visuali

Rete Natura 2000 e Aree IBA

- SIC
- ZSC
- ZPS
- IBA

Aree Protette

- UCP_Rilevanza Naturalistica

Parco Nazionale del Gargano

- Zona 1
- Zona 2

LEGENDA USO DEL SUOLO

CORINE LAND COVER 2018 - IV LIVELLO

- Aereoporti
- Altre colture permanenti
- Arboricoltura da legno
- Aree a vegetazione sclerofilla
- Aree agroforestali
- Aree con vegetazione rada
- Aree destinate ad attività industriali
- Aree estrattive
- Aree industriali, commerciali e dei servizi pubblici e privati
- Aree percorse da incendi
- Aree portuali
- Aree preval. occupate da colture agrarie con presenza di spazi naturali importanti
- Aree ricreative e sportive
- Aree verdi urbane
- Bacini d acqua
- Boschi di conifere
- Boschi di latifoglie
- Boschi misti a prevalenza di conifere
- Boschi misti a prevalenza di latifoglie
- Boschi misti di conifere e latifoglie
- Bosco di ab. bianco e/o ab. rosso
- Bosco di castagno
- Bosco di conifere non native
- Bosco di faggio
- Bosco di larice e/o pino cembro
- Bosco di latif. mesofile
- Bosco di latifoglie non native
- Bosco di leccio e sughera
- Bosco di pini mediterranei
- Bosco di pini montani e oromediterranei
- Bosco di querce caducifoglie
- Bosco di specie igrofile
- Brughiere e cespuglieti
- Cantieri
- Colture temporanee associate a colture permanenti
- Corsi d acqua,canali e idrovie
- Discariche
- Estuari
- Frutteti e frutti minori
- Ghiacci e nevi perenni
- Lagune
- Macchia alta
- Macchia bassa e garighe
- Mari e oceani
- Oliveti
- Paludi interne
- Paludi salmastre
- Praterie continue
- Praterie discontinue
- Prati stabili (foraggere permanenti)
- Prati-pascoli naturali e praterie
- Reti stradali, ferroviarie e infrastrutture tecniche
- Risaie
- Rocce nude, falesie, rupi e affioramenti
- Saline
- Seminativi estensivi
- Seminativi in aree irrigue
- Seminativi in aree non irrigue
- Seminativi intensivi
- Sistemi colturali e particellari complessi
- Spiagge, dune e sabbie
- Torbiere
- Vegetazione in evoluzione
- Vigneti
- Zone residenziali a tessuto continuo
- Zone residenziali a tessuto discontinuo e rado

anas
GRUPPO FS ITALIANE

*Direzione Progettazione e Realizzazione Lavori*

**Lavori di razionalizzazione della viabilità di S. Giovanni Rotondo e realizzazione dell'asta di collegamento da San Giovanni Rotondo al capoluogo dauno - 4° Stralcio - S.S. 693 SVV del Gargano - S.S. 89 Garganica - Collegamento Vico del Gargano - Mattinata Tratto Vico del Gargano - Vieste**

PROGETTO DI FATTIBILITA' TECNICO ECONOMICA — COD. BA322

PROGETTAZIONE: ATI SINTAGMA - SIPAL - TECNIC - GDG - ICARIA - AMBIENTE

IL RESPONSABILE DELL'INTEGRAZIONE DELLE PRESTAZIONI SPECIALISTICHE:
Dott. Ing. Nando Granieri
Ordine degli Ingegneri della Prov. di Perugia n° A351

IL PROGETTISTA:
Dott. Ing. Elena Bartolocci
Ordine degli Ingegneri della Prov. di Perugia n° A3217

IL GEOLOGO:
Dott. Geol. Domenico Belcastro
Ordine dei Geologi della Regione Calabria n°218

IL COORDINATORE PER LA SICUREZZA IN FASE DI PROGETTAZIONE:
Dott. Ing. Filippo Pambianco
Ordine degli Ingegneri della Prov. di Perugia n° A1373

IL RESPONSABILE DI PROGETTO
Dott. Ing. Marianna Grisolia

IL COLLABORATORE DEL R.U.P.
Dott. Ing. Alberto Sanchirico

IL R.U.P.
Dott. Ing. Rocco Lapenta

PROTOCOLLO | DATA

IL GRUPPO DI PROGETTAZIONE:

MANDATARIA: Sintagma

MANDANTI: SIPAL; TECNIC Consulting Engineers; GEOTECHNICAL DESIGN GROUP; ICARIA società di ingegneria; ambiente

| | | | |
|---|---|---|---|
| Dott.Ing. N.Granieri | Dott. Ing. A.Turso | Prof. Ing. E.Canale | Dott. Ing. A.Luciani |
| Dott.Ing. V.Truffini | Dott. Ing. J.Turaglio | Dott. Ing. C.Sanna | Dott.Arch. F.Mariani |
| Dott.Ing. T.Berti Nulli | Dott. Ing. F.Stoppa | Dott. Ing. G.Iandi | Dott. Ing. M.Pizzato |
| Dott.Ing. F.Bartolucci | Dott. Ing. A.Dipierro | Dott. Ing. F.Volonnino | Agr. M.T. Colacrosi |
| Dott.Ing. E.Bartolocci | | Dott. Ing. M.Sofrinolo | |
| Dott.Ing. L.Spaccini | | | |
| Dott.Geol. L.Casacecchia | | | |
| Dott.Ing. G.Carruggiero | | | |
| Dott.Ing. L.Durastanti | | | |
| Dott.Ing. M.Pambianco | | | |
| Dott.Arch. C.Presutti | | | |
| Dott. Agr. F.Berti Nulli | | | |
| Dott. M. De Tursi | | | |

Dott. Ing. D.Caracciolo; Dott. Ing. C.Consorti; Dott. Ing. S.Loffredo; Dott. Ing. S.Saccomi; Dott. Ing. V.Rosiciani; Dott. Ing. G.Mastroianni; Dott. Ing. G.Puli; Dott. Ing. V.Pulerio

DIRIGENTE DELLA PROGETTAZIONE
Dott. Ing. Rocco Lapenta
IL DOTTORE INGEGNERE
MAURO GRANIERI
ORDINE DEGLI INGEGNERI DELLA PROVINCIA DI PERUGIA
SETTORE CIVILE E AMBIENTALE
SETTORE DELL'INFORMAZIONE

CANTIERIZZAZIONE

Schede di cantiere - Tav. 7 di 8

| CODICE PROGETTO | | | | NOME FILE | REVISIONE | SCALA: |
|---|---|---|---|---|---|---|
| PROGETTO | LIV. PROG. | ANNO | | T00-CA00-CAN-SC07-A | | |
| BA322 | F | 22 | | CODICE ELAB. T00CA00CANSC07 | A | 1:5.000 |

| REV. | DESCRIZIONE | DATA | REDATTO | VERIFICATO | APPROVATO |
|---|---|---|---|---|---|
| A | Emissione | 05/2022 | E.Santucci | E. Bartolocci | N.Granieri |