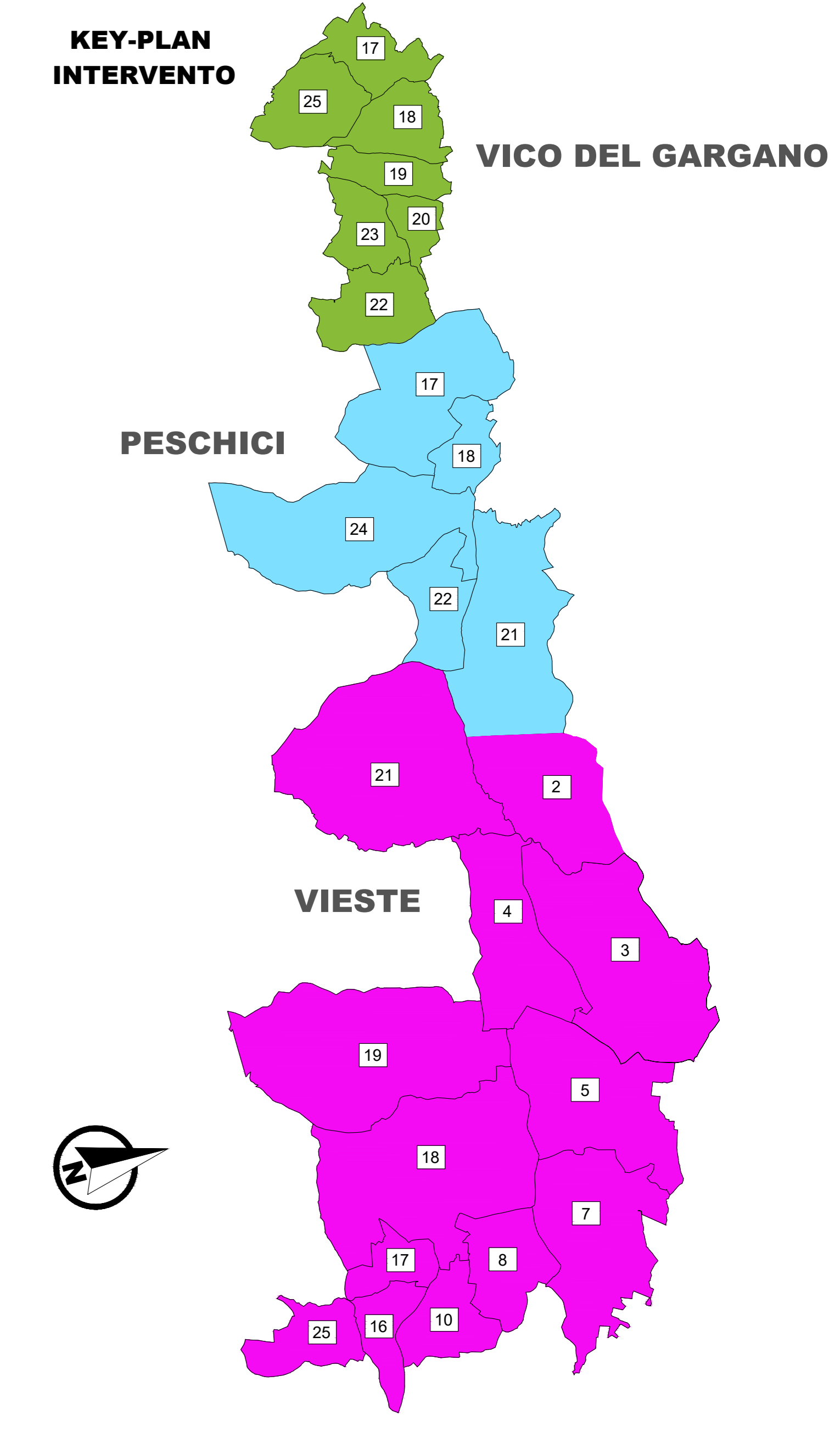
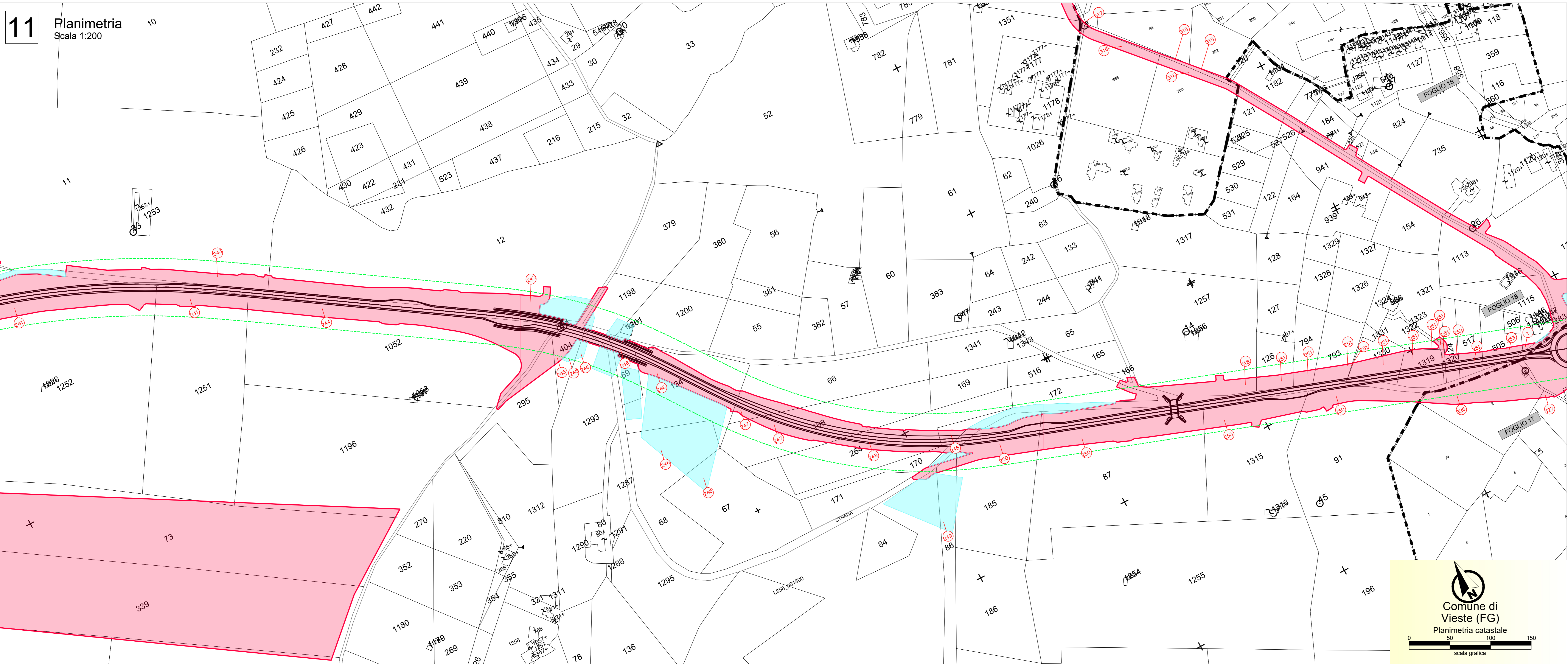


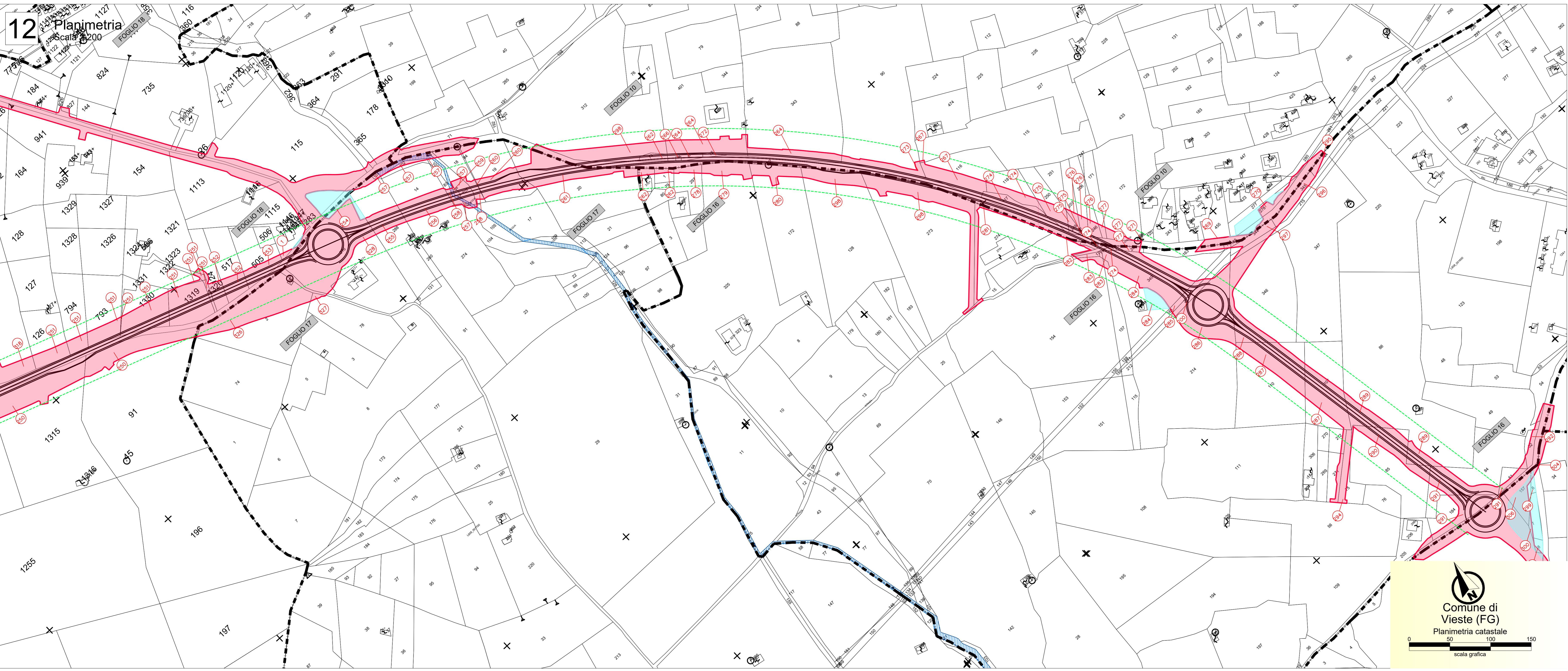
11

Planimetria  
Scala 1:200



12

Planimetria  
Scala 1:200



**LEGENDA**

GR	RETINO SIMBOLO	DESCRIZIONE
	---	LIMITE DI ESPROPRIO
	---	LIMITE FASCIA DI RISPETTO
ESPROPRIO	---	STRADE ESISTENTI
	---	STRADE ANAS ESISTENTI
	---	SUPERFICI DA ESPROPRIARE
	---	OCCUPAZIONE TEMPORANEA NON PREORDINATA ALL'ESPROPRIO
	---	RELIQUATI
CATASTO	---	CORSI D'ACQUA
	---	CONFINI COMUNALI
	---	CONFINI FOGLIO CATASTALE
	---	FOGLIO 68
	---	FOGLIO DI MAPPA
	---	PARTICELLE
	---	FABBRICATI

**sanas**  
GRUPPO FS ITALIANE  
Direzione Progettazione e Realizzazione Lavori

**Lavori di razionalizzazione della viabilità di S. Giovanni Rotondo e realizzazione dell'asta di collegamento da San Giovanni Rotondo al capoluogo dauno - 4° Stralcio - S.S. 693 SVV del Gargano - S.S. 89 Garganica - Collegamento Vico del Gargano - Mattinata Tratto Vico del Gargano - Vieste**

**PROGETTO DI FATTIBILITA' TECNICO ECONOMICA** COD. BA322

PROGETTAZIONE: ATI SINTAGMA - SIPAL - TECNIC - GDG - ICARIA - AMBIENTE

IL RESPONSABILE DELL'INTEGRAZIONE DELLE PRESTAZIONI SPECIALISTICHE:  
Doc. Ing. Nando Granieri

IL PROGETTISTA:  
Ordine degli Ingegneri della Prov. di Perugia n° 4351

IL GEOLOGO:  
Doc. Geol. Domenico Belcastro  
Ordine dei Geologi della Regione Calabria n° 238

IL COORDINATORE PER LA SICUREZZA IN FASE DI PROGETTAZIONE:  
Doc. Ing. Filippo Rimbiccio  
Ordine degli Ingegneri della Prov. di Perugia n° A1373

IL RESPONSABILE DI PROGETTO:  
Doc. Ing. Marianna Grillo

IL COLLABORATORE DEL R.U.P.:  
Doc. Ing. Alberto Santolucito

IL R.U.P.:  
Doc. Ing. Rocco Lapenta

IL GRUPPO DI PROGETTAZIONE:  
MANDATARIA:  
**Sintagma**  
Doc. Ing. M. Giamberini  
Doc. Ing. V. Truffini  
Doc. Ing. F. Santolucito  
Doc. Ing. A. Santolucito  
Doc. Ing. E. Santolucito  
Doc. Ing. L. Santolucito  
Doc. Ing. F. Santolucito  
Doc. Ing. M. Santolucito  
Doc. Ing. M. Santolucito

MANDANTI:  
A. Turco  
F. Turigo  
F. Basso  
A. Di Piero  
M. Scrima  
M. Scrima

TECNIC:  
Doc. Ing. S. Canale  
Doc. Ing. C. Sanna  
Doc. Ing. C. Sanna  
Doc. Ing. F. Sanna  
Doc. Ing. M. Scrima  
Doc. Ing. M. Scrima

ICARIA:  
Doc. Ing. V. Rotondi  
Doc. Ing. F. Sanna  
Doc. Ing. V. Piano  
Doc. Ing. V. Piano

AMBIENTE:  
Doc. Ing. A. Luzzi  
Doc. Arch. M. Pizzuto  
Doc. Arch. M. Pizzuto  
Doc. Arch. M. Pizzuto

PROTOCOLLO DATA

**ESPROPRI**  
PLANIMETRIA CATASTALE ESPROPRI - TAV. 6 DI 6

CODICE PROGETTO	NOME FILE	REVISIONE	SCALA:
BA322	F 22	A	1:2.000

REV.	DESCRIZIONE	DATA	REDATTO	VERIFICATO	APPROVATO
A	Emissione	07/2022	A. Sanna	S. Ovale	A. Granieri