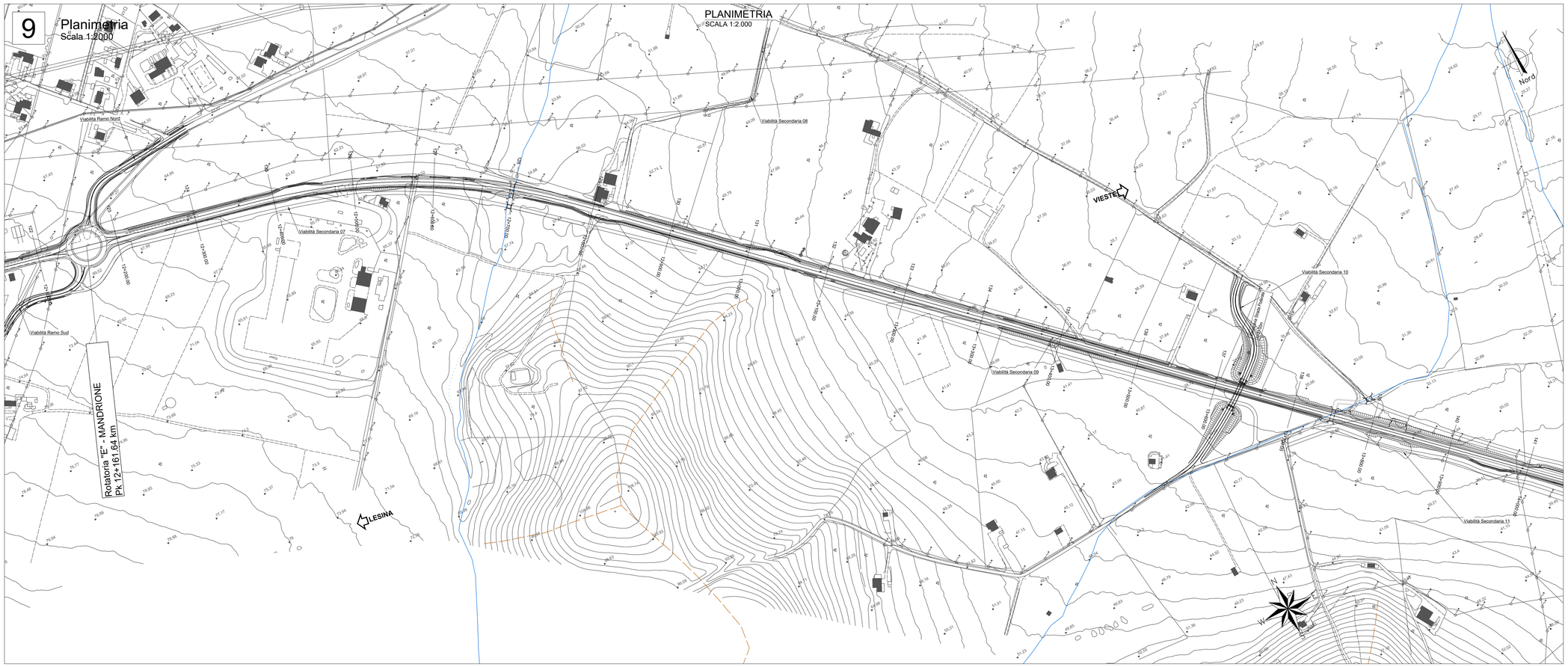

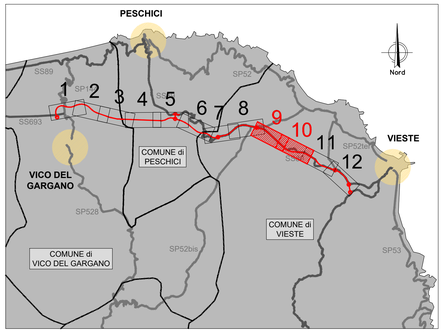

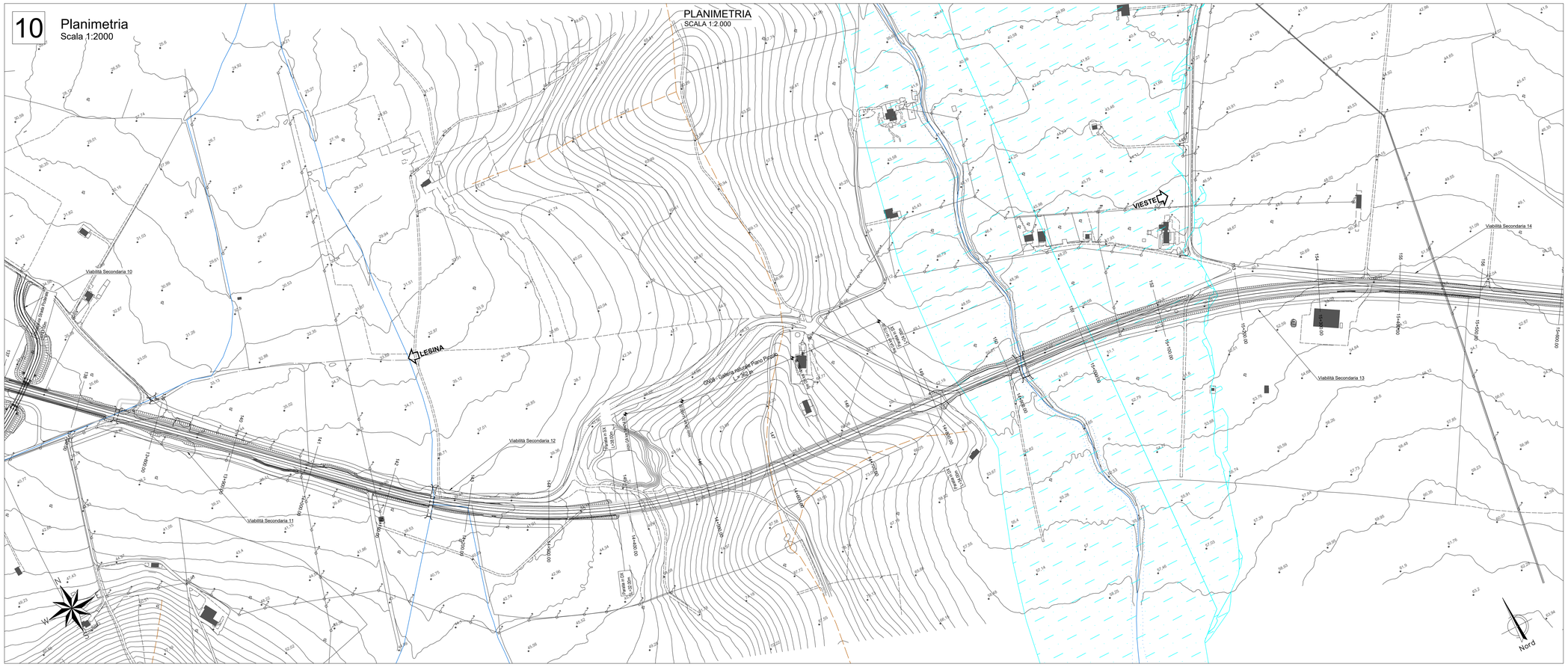

LEGENDA

FAGLIA

CRESTE

SORGENTI

RETICOLO IDROGRAFICO

RIPE EROSIONE FLUVIALE

FRANE

Movimenti franosi di versante associabili a colate superficiali o poco profonde di detrito di copertura, tendenzialmente stabilizzate o quiescenti con limitato potenziale di riattivazione, specie nelle aree dove si è impostata una vegetazione arborea; nei settori vallivi si registrano accumuli detritici più elevati (fino ad 10-15 m) che presentano morfologie tipiche di antichi movimenti di colata lenta incanalata, ormai esausta per assenza di fattori idrologici concomitanti; qui il potenziale di riattivazione è legato essenzialmente al mutamento delle condizioni meteo-idrologiche (aumento della piovosità alla scala giornaliera/mensile e conseguente difficoltà di drenaggio e smaltimento delle acque di scorrimento temporaneo. Tali settori, anche quelli interferenti con il progetto in esame, vengono sanciti dal PAI secondo quanto stabilito negli artt. 13-14-15 delle Norme di Attuazione (novembre 2005)

AREE INONDABILI

Settori vallivi associati a livelli di pericolosità idraulici stabiliti dal PAI (Legge Regionale 19/2002) dove si individua un potenziale pericolo di inondazione stabilito sulla base di studi idrologici ed idromorfologici. Tali settori, riguardo le interferenze con il progetto in esame, si limitano agli attraversamenti su viadotto, per i quali si terrà in debita considerazione quanto stabilito dall'art. 7 delle Norme di attuazione del PAI (novembre 2005). Vedi *"Relazione Geologica"*.

anas
GRUPPO FS ITALIANE

Direzione Progettazione e Realizzazione Lavori

Lavori di razionalizzazione della viabilità di S. Giovanni Rotondo e realizzazione dell'asta di collegamento da San Giovanni Rotondo al capoluogo dauno - 4° Stralcio - S.S. 693 SVV del Gargano - S.S. 89 Garganica - Collegamento Vico del Gargano - Mattinata Tratto Vico del Gargano - Vieste

PROGETTO DI FATTIBILITA' TECNICO ECONOMICA — COD. BA322

PROGETTAZIONE: ATI SINTAGMA - SIPAL - TECNIC - GDG - ICARIA - AMBIENTE

IL RESPONSABILE DELL'INTEGRAZIONE DELLE PRESTAZIONI SPECIALISTICHE:
Dott. Ing. Nando Granieri
Ordine degli Ingegneri della Prov. di Perugia n° A351

IL PROGETTISTA:
Dott. Ing. Adriano Turso
Ordine degli Ingegneri della Prov. di Taranto n° 1400

IL GEOLOGO:
Dott. Geol. Domenico Belcastro
Ordine dei Geologi della Regione Calabria n°218

IL COORDINATORE PER LA SICUREZZA IN FASE DI PROGETTAZIONE:
Dott. Ing. Filippo Pambianco
Ordine degli Ingegneri della Prov. di Perugia n° A1373

IL RESPONSABILE DI PROGETTO
Dott. Ing. Marianna Grisolia

IL COLLABORATORE DEL R.U.P.
Dott. Ing. Alberto Sanchirico

IL R.U.P.:
Dott. Ing. Rocco Lapenta

IL GRUPPO DI PROGETTAZIONE:

MANDATARIA: Sintagma
Dott. Ing. N.Granieri
Dott. Ing. V.Truffini
Dott. Ing. T.Berti Nulli
Dott. Arch. M.Fabrizio
Dott. Ing. B.Bianconi
Dott. Ing. L.Spaccini
Dott. Ing. L.Casavecchia
Dott. Geol. G.Cerquiglini
Dott. Ing. F.Durastanti
Dott. Ing. C.Rosini
Dott. Ing. G.Berti Nulli
Dott. Agr. F.Berti Nulli
Dott. M. De Tursi

MANDANTI:
SIPAL: Dott. Ing. A.Turso; Dott. Ing. J.Turagio; Dott. Ing. F.Stoppa; Dott. Ing. A.Dipierro
GEOTECHNICAL DESIGN GROUP: Dott. Ing. D.Carlaccini; Dott. Ing. C.Consorti; Dott. Ing. E.Loffredo; Dott. Ing. S.Sacconi
TECNIC Consulenze Ingegneria: Prof. Ing. S.Canale; Dott. Ing. C.Sanna; Dott. Ing. C.Nardi; Dott. Ing. F.Volonnino; Dott. Ing. M.Schinco
ICARIA società di ingegneria: Dott. Ing. V.Rotticciani; Dott. Ing. F.Macchioni; Dott. Ing. V.Puliti; Dott. Ing. G.Piunno
ambiente società di ingegneria: Dott. Ing. A.Luciani; Dott.Arch. M.Pagliei; Dott. Ing. A.Mariani; Dott. Ing. M.Pio Colao; Agr. M.T. Colacevec

ORDINE DELLA PROVINCIA DI PERUGIA — Sezione A — DOTTORE INGEGNERE MARIO GRANIERI — SETTORE CIVILE E AMBIENTALE, SETTORE INDUSTRIALE, SETTORE DELL'INFORMAZIONE

PROTOCOLLO | DATA

GEOLOGIA

Carta geomorfologica tratto Vico del Gargano-Vieste - Tav. 5 di 6

CODICE PROGETTO	NOME FILE	REVISIONE	SCALA:
PROGETTO BA322 LIV. PROG. F 22	T00GE00GEOCG11A — CODICE ELAB. T00GE00GEOCG11	A	1:2.000

REV.	DESCRIZIONE	DATA	REDATTO	VERIFICATO	APPROVATO
A	Emissione	07/2022	J.Turagio	D.Belcastro	N.Granieri