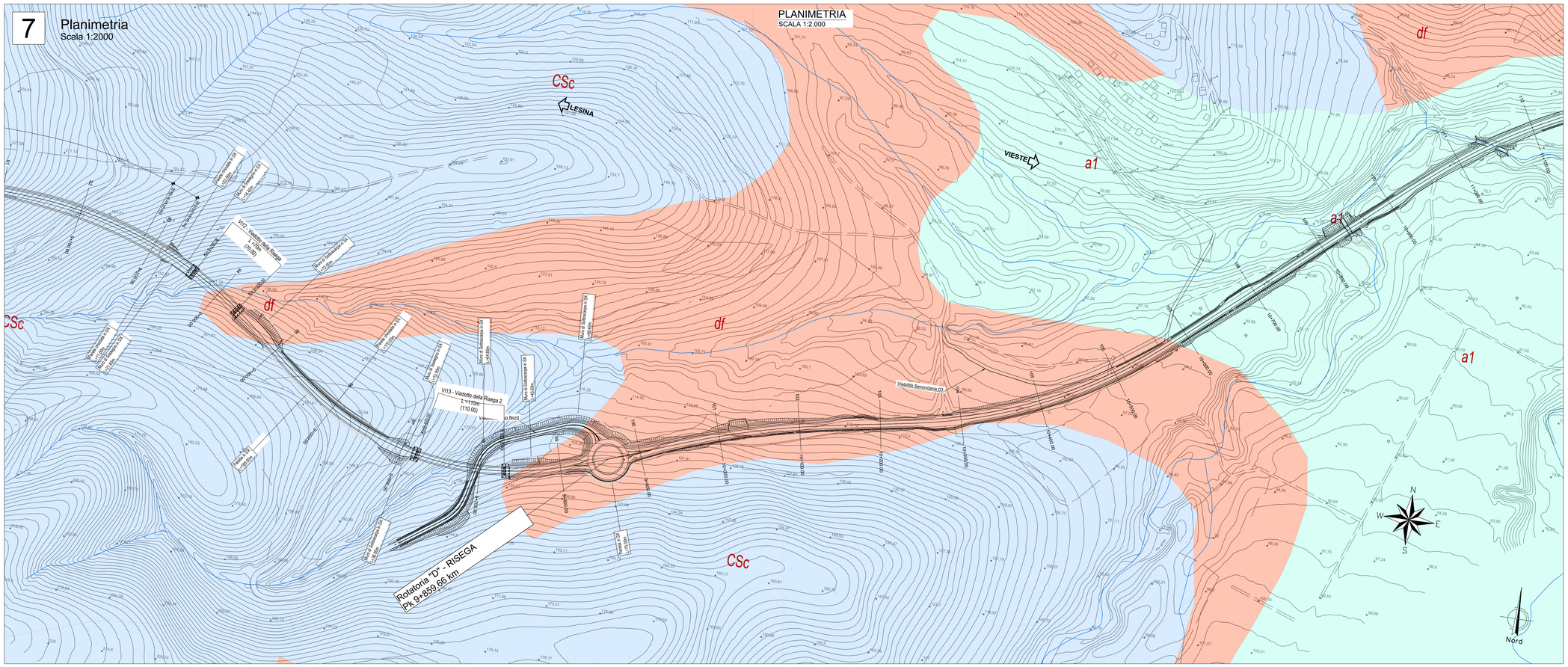

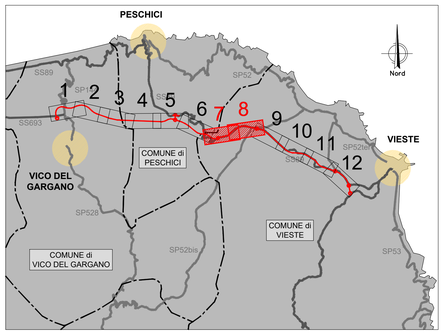

LEGENDA

- DETRITO DI FALDA ad elementi calcari e silicei, non cementato "Poco permeabile per porosità - 10-4<K<10-6 cm/sec"
- COMPLESSO DELLE ALLUVIONI RECENTI "Poco permeabile per porosità - 10-4<K<10-5 cm/sec"
- COMPLESSO CARBONATICO "Poco permeabile per fratturazione - 10-3<K<10-5 cm/sec"
- COMPLESSO DEI CALCARI DI MONTE S.ANGELO "Molto permeabile per fratturazione e carsismo - 10<K<10-1 cm/sec"
- RETICOLO IDROGRAFICO
- SORGENTI

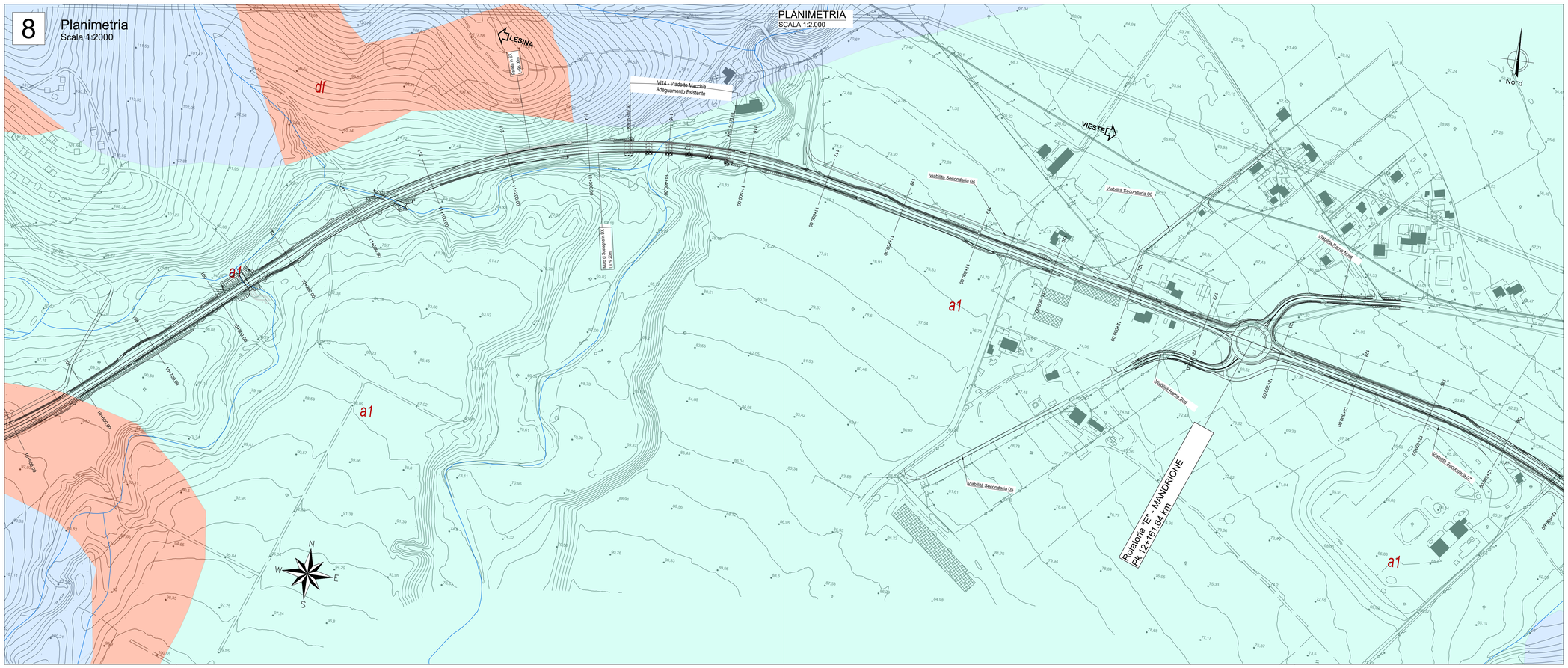

anas
GRUPPO FS ITALIANE

Direzione Progettazione e Realizzazione Lavori

Lavori di razionalizzazione della viabilità di S. Giovanni Rotondo e realizzazione dell'asta di collegamento da San Giovanni Rotondo al capoluogo dauno - 4° Stralcio - S.S. 693 SVV del Gargano - S.S. 89 Garganica - Collegamento Vico del Gargano - Mattinata Tratto Vico del Gargano - Vieste

PROGETTO DI FATTIBILITA' TECNICO ECONOMICA — COD. BA322

PROGETTAZIONE: ATI SINTAGMA - SIPAL - TECNIC - GDG - ICARIA - AMBIENTE

IL RESPONSABILE DELL'INTEGRAZIONE DELLE PRESTAZIONI SPECIALISTICHE:
Dott. Ing. Nando Granieri
Ordine degli Ingegneri della Prov. di Perugia n° A351

IL PROGETTISTA:
Dott. Ing. Adriano Turso
Ordine degli Ingegneri della Prov. di Taranto n° 1400

IL GEOLOGO:
Dott. Geol. Domenico Belcastro
Ordine dei Geologi della Regione Calabria n°218

IL COORDINATORE PER LA SICUREZZA IN FASE DI PROGETTAZIONE:
Dott. Ing. Filippo Pambianco
Ordine degli Ingegneri della Prov. di Perugia n° A1373

IL RESPONSABILE DI PROGETTO
Dott. Ing. Marianna Grisolia

IL COLLABORATORE DEL R.U.P.
Dott. Ing. Alberto Sanchirico

IL R.U.P.
Dott. Ing. Rocco Lapenta

IL GRUPPO DI PROGETTAZIONE:

MANDATARIA:
Sintagma
Dott. Ing. N.Granieri
Dott. Ing. V. Fruffini
Dott. Ing. T.Berti Nulli
Dott.Arch. A.Brracchini
Dott. Ing. E.Bartolocci
Dott. Ing. L.Spaccini
Dott. Ing. F.Bellezza
Dott. Geol. G.Cerquiglini
Dott. Ing. F.Durastanti
Dott. Ing. M.Abram
Dott.Arch. C.Pressutti
Dott. Agr. F.Berti Nulli
Dott. M. De Tursi

MANDANTI:
SIPAL
Dott. Ing. A.Turso
Dott. Ing. F.Tarsitano
Dott. Ing. A.Stoppa
Dott. Ing. A.Dipierro

GEOTECHNICAL DESIGN GROUP
Dott. Ing. D.Carlaccini
Dott. Ing. C.Consorti
Dott. Ing. E.Loffredo
Dott. Ing. S.Sacconi

TECNIC Consulting Ingness
Prof. Ing. S.Canale
Dott. Ing. C.Sarrea
Dott. Ing. C.Nardi
Dott. Ing. F.Valsonino
Dott. Ing. M.Schinco

ICARIA
Dott. Ing. A.Lagreca
Dott. Ing. V.Rotisciani
Dott. Ing. F.Macchioni
Dott. Ing. G.Pulli
Dott. Ing. V.Plumno

ambiente
Dott. Ing. A.Lusdomo
Dott.Arch. M. Paglini
Dott.Arch. F.Martelli
Dott. M.Pizzuto
Agr. M.T. Colacrai

ORDINE DELLA PROVINCIA DI PERUGIA
Sezione A
DOTTORE INGEGNERE
NANDO GRANIERI
SETTORE: CIVILE E AMBIENTALE
SETTORE INDUSTRIALE
SETTORE DELL'INFORMAZIONE

PROTOCOLLO | DATA

GEOLOGIA

Carta idrogeologica tratto Vico del Gargano-Vieste - Tav. 4 di 6

CODICE PROGETTO			NOME FILE	REVISIONE	SCALA:
PROGETTO	LIV. PROG.	ANNO	T00-GE00-GEO-CI04-A		
BA322	F	22	CODICE ELAB. T00GE00GEOCI04	A	1:2.000

REV.	DESCRIZIONE	DATA	REDATTO	VERIFICATO	APPROVATO
A	Emissione	07/2022	J.Tarsitano	D.Belcastro	N.Granieri