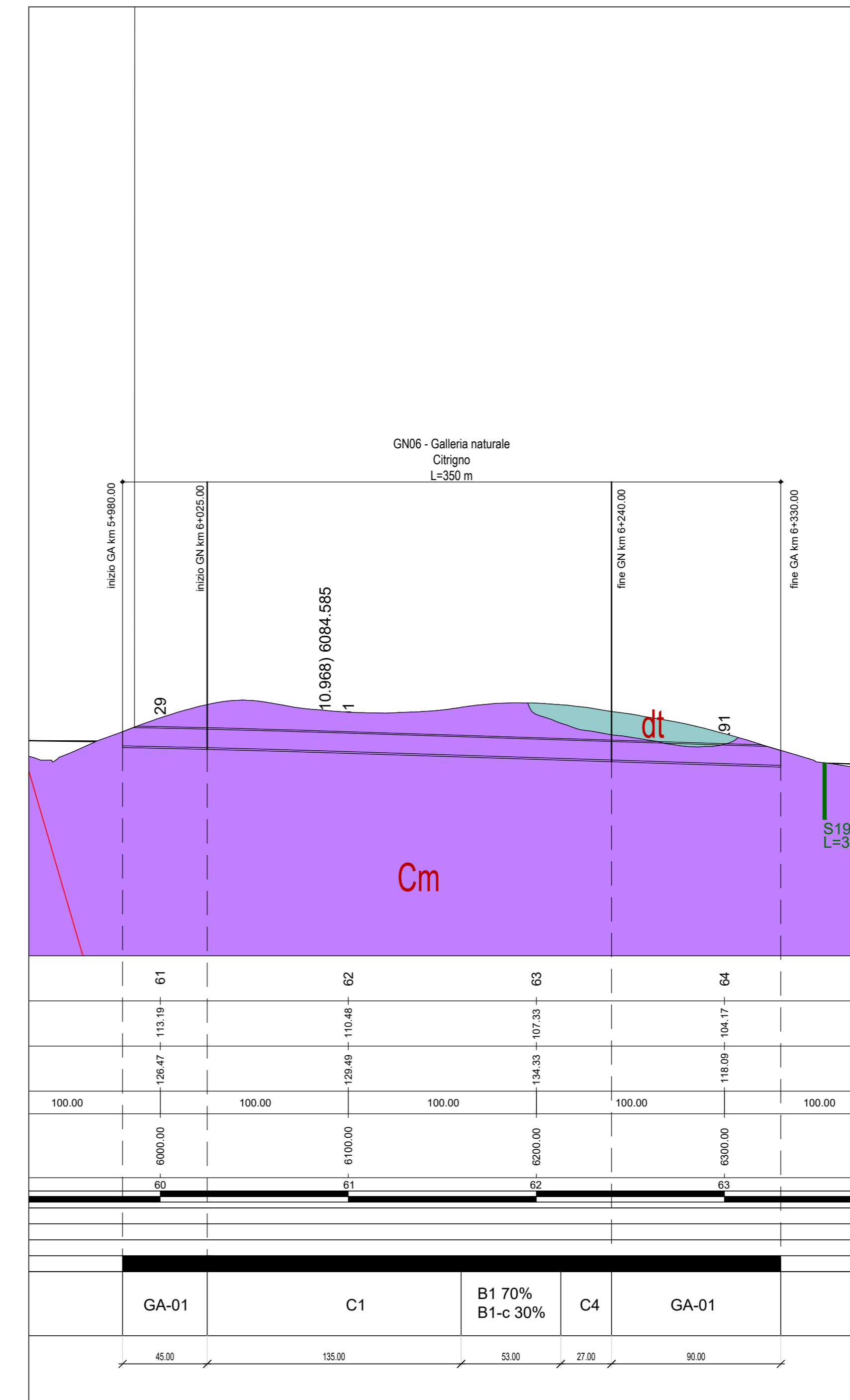
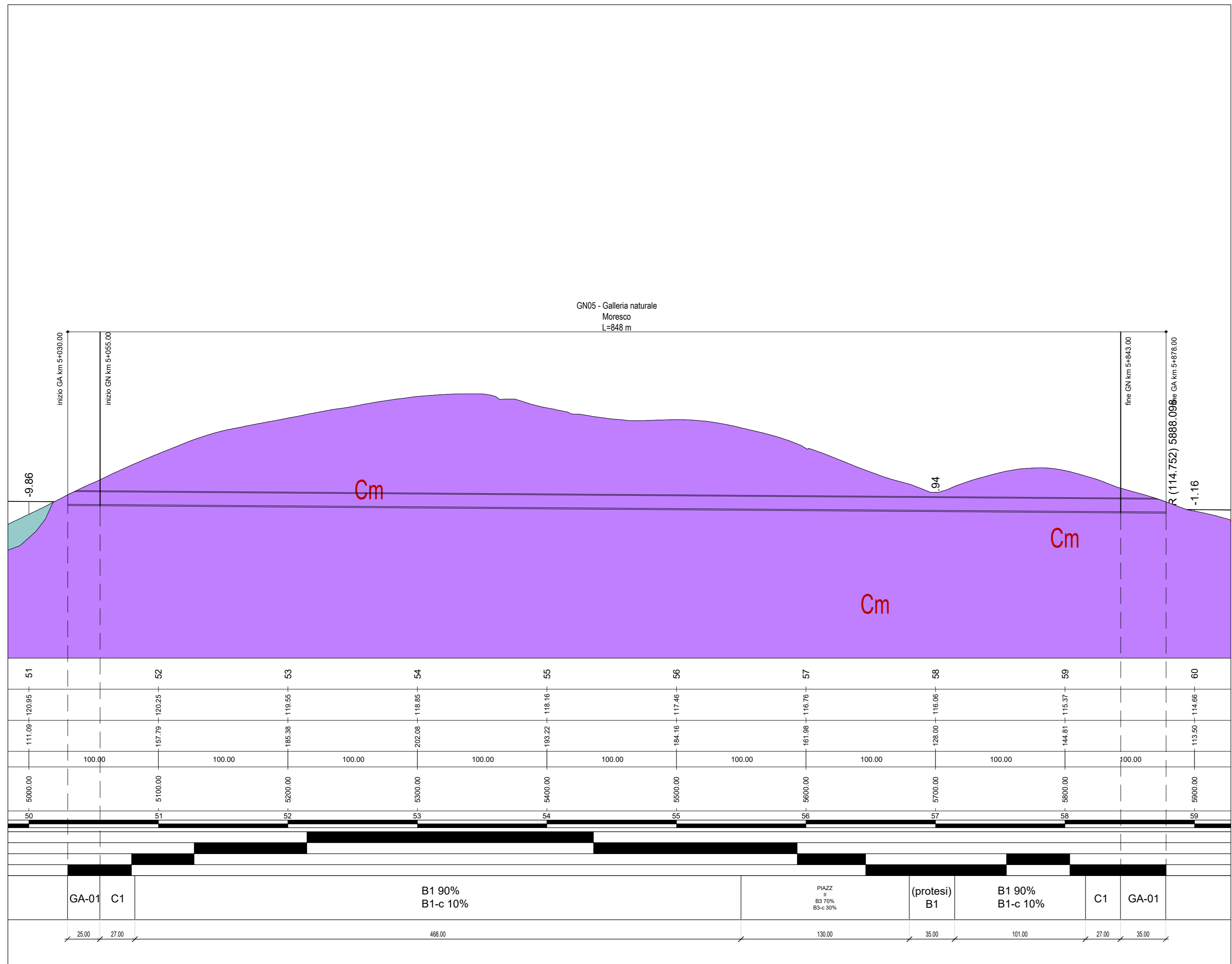


Lunghezze 1: 2000	
Altezza 1: 2000	
RIF. 0.000	
No. SEZIONI	
QUOTE PROGETTO	
QUOTE TERRENO	
DISTANZE PARZIALI	
DISTANZE PROGRESSIVE	
ETOMETRICHE	
COPERTURA	
SEZIONE TIPO GALLERIA	



LEGENDA

LITOLOGIA

- dt DETRITO DI FALDA
- a ALLUVIONI RECENTI TERRAZZATE E NON TERRAZZATE
- Cm CALCARI TIPO "MAOUICA"
- FUC MARNE A FUCCIDI
- Ce2 CALCARI ORGANOGENTI DI MONTE S'ANGELO
- Csc CALCARI TIPO "SCAGLIA"

ELEMENTI STRUTTURALI

- FAGLIA
- FALDA RILEVATA

LEGENDA INDAGINI

- SONDAGGIO con Down Hole - fase 1
- SONDAGGIO con Piezometro - fase 1
- Pozzetto Geognostico - Geotecnico - fase 1
- Prova MASW e Re.Mi - fase 1
- Stazioni GEOMECCANICHE
- SONDAGGIO con Down Hole - fase 2
- SONDAGGIO con Piezometro - fase 2

ALTRI SIMBOLI

- LIVELLETTA DI PROGETTO
- OPERE IN PROGETTO

(f ax m Nord/Sud)

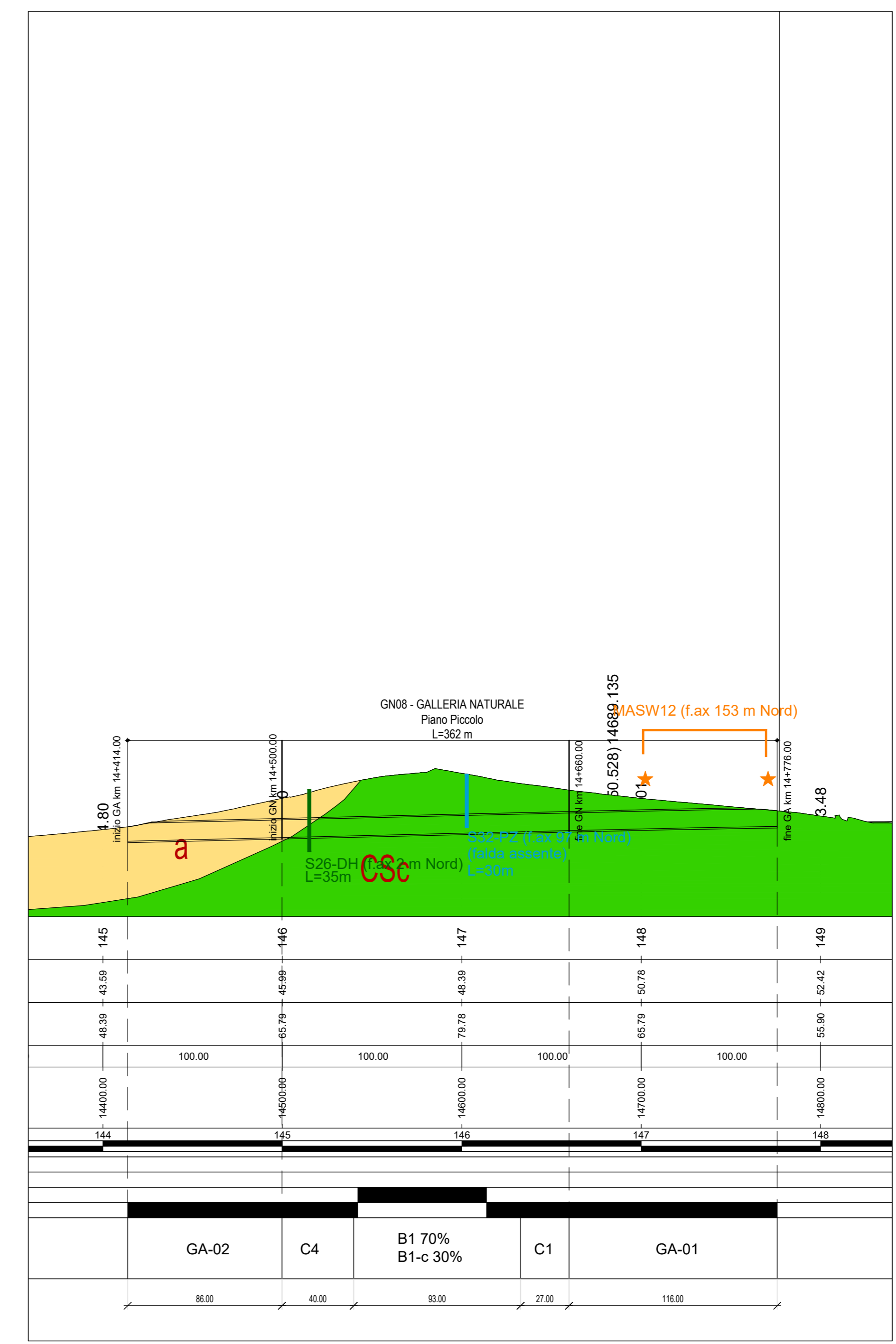
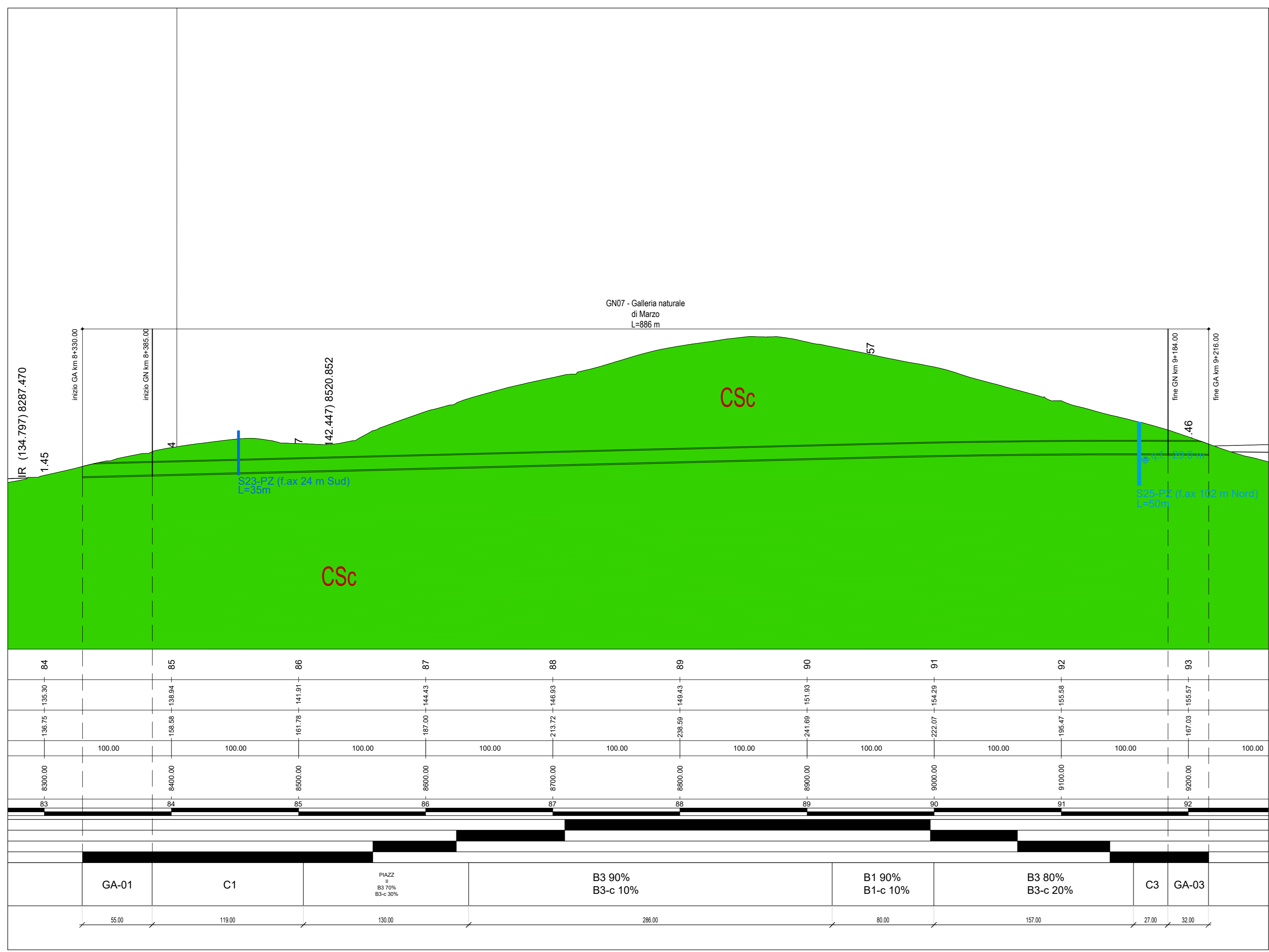
Parametri fisico-meccanici rocce

	CSc	Ce2	FUC	Cm
γ (kN/m ³)	24 - 26	24 - 26	24 - 26	24 - 26
σ_c (MPa)	50 - 85	45 - 75	40 - 75	50 - 90
CSI	51 - 64	45 - 61	50 - 52	48 - 61
mi	7 - 9	7 - 9	7 - 9	7 - 9
E (MPa)	500 - 10000	500 - 10000	500 - 8000	500 - 15000

Parametri fisico-meccanici terreni

	dt	a
γ (kN/m ³)	18 - 20	18 - 20
ϕ' (°)	-	38 - 43
c' (kPa)	-	0
E (MPa)	50 - 150	50 - 150
cu (kPa)	150 - 200	-

Lunghezze 1: 2000	
Altezza 1: 2000	
RIF. 0.000	
No. SEZIONI	
QUOTE PROGETTO	
QUOTE TERRENO	
DISTANZE PARZIALI	
DISTANZE PROGRESSIVE	
ETOMETRICHE	
COPERTURA	
SEZIONE TIPO GALLERIA	



Sanas
GRUPPO FS ITALIANE

Direzione Progettazione e Realizzazione Lavori

Lavori di razionalizzazione della viabilità di S. Giovanni Rotondo e realizzazione dell'asta di collegamento da San Giovanni Rotondo al capoluogo dauno - 4° Stralcio - S.S. 693 SVV del Gargano - S.S. 89 Garganica - Collegamento Vico del Gargano - Mattinata Tratto Vico del Gargano - Vieste

PROGETTO DI FATTIBILITA' TECNICO ECONOMICA COD. BA322

PROGETTAZIONE: ATI SINTAGMA - SIPAL - TECNIC - GDG - ICARIA - AMBIENTE

IL RESPONSABILE E DELL'INTEGRAZIONE DELLE PRESTAZIONI SPECIALISTICHE:
Doc. Ing. Nando Grati

IL RESPONSABILE DEL PROGETTO:
Doc. Ing. Marina Ercole

IL COLLABORATORE DEL R.U.P.:
Doc. Ing. Alberto Santeramo

IL RESPONSABILE DI PROGETTO:
Doc. Ing. Rocco Lapenta

MANDATARIA:
Sintagma

MANDANTI:
TECNIC

PROGETTO:
100-0601-05T-1002-B

REVISIONE:
B

SCALA:
1:2.000

REV.	DESCRIZIONE	DATA	REDATTO	VERIFICATO	APPROVATO
A	Revisione a seguito di nota CSLFP	11/2002	E.Secchi	D.Catucci	A.Dewari
B	Emissione	07/2002	E.Secchi	D.Catucci	A.Dewari