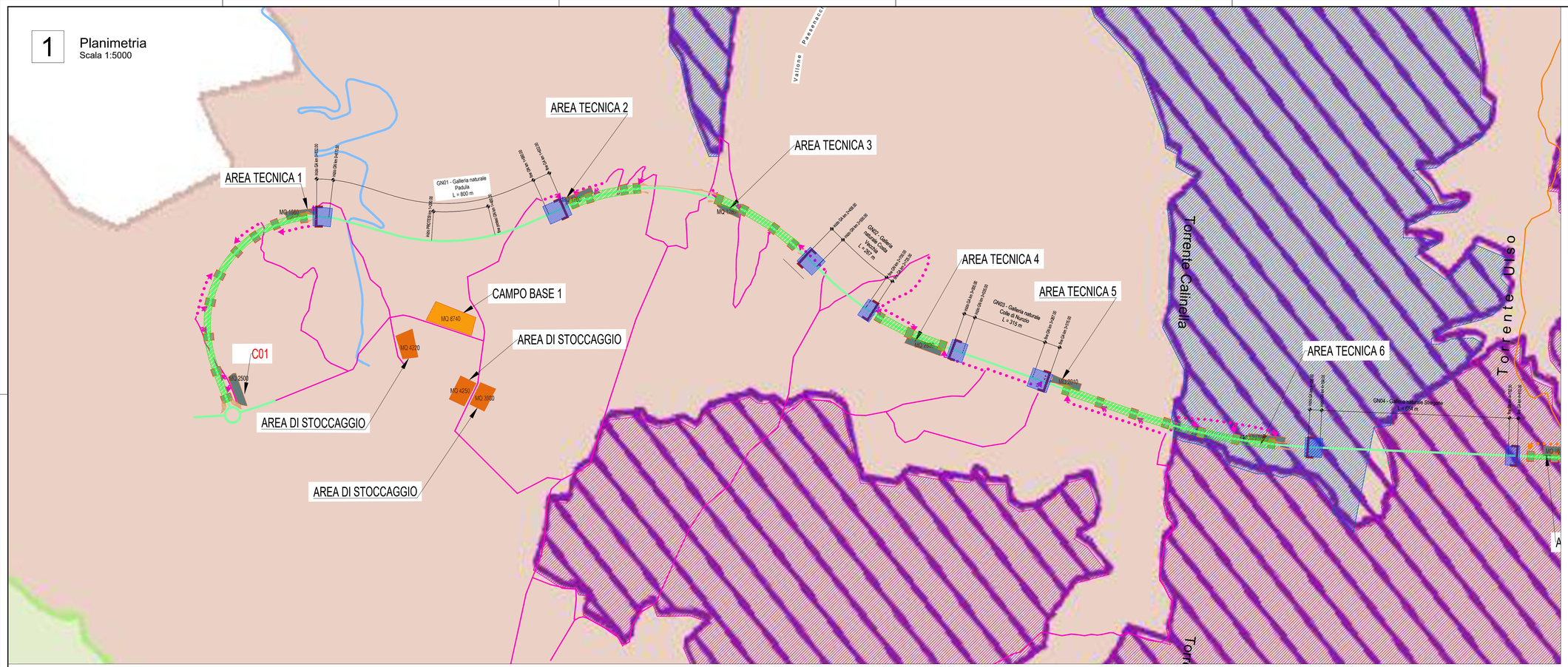

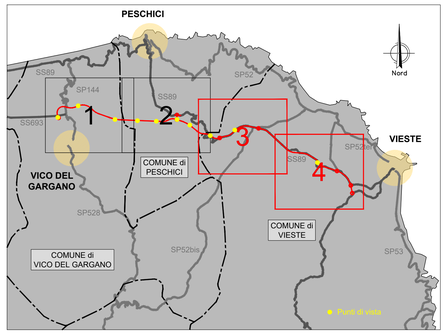

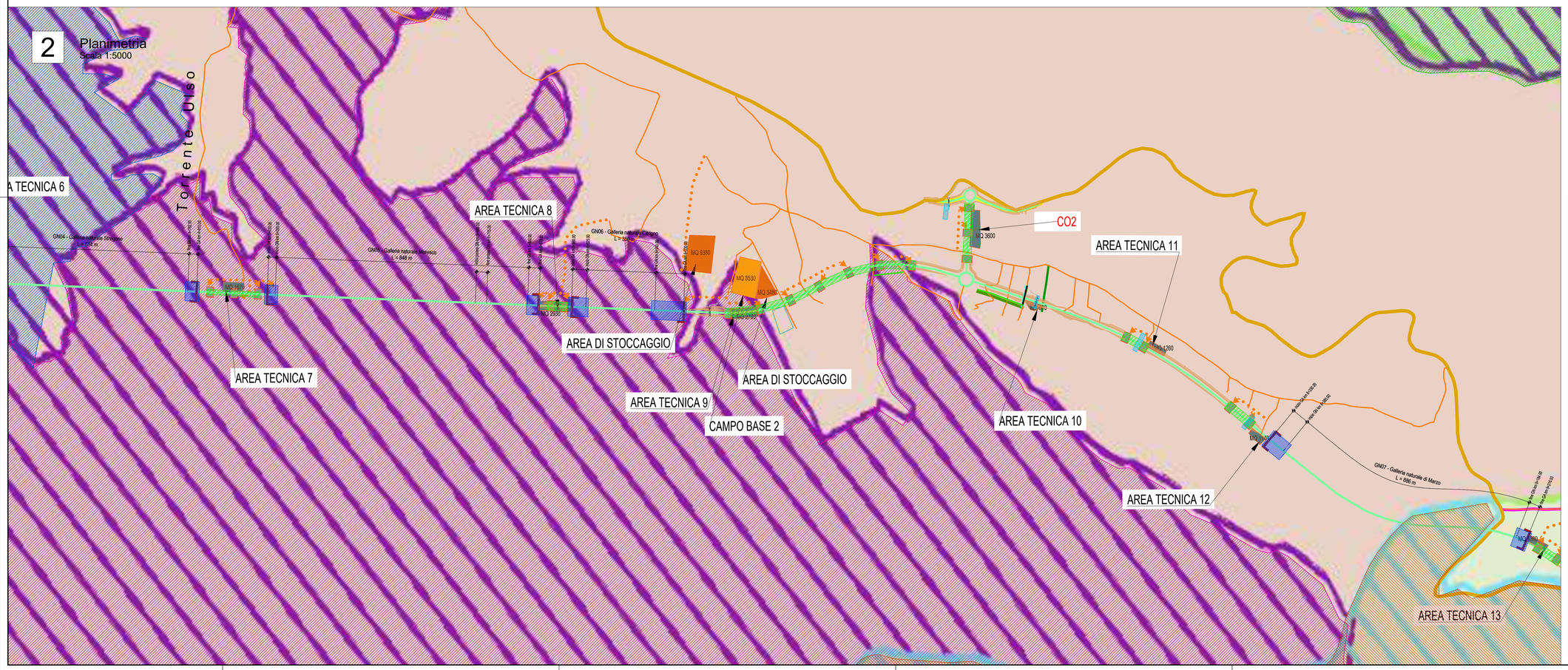

Legenda

Natura 2000

- ZSC - IT9110016
- ZPS - IT9110004
- ZPS - IT9110025

I.B.A.

Aree protette Nazionali-Regionali

- Parco Nazionale del Gargano EUAP0005

Cantierizzazione

- Asse stradale di progetto in variante
- Asse stradale di progetto in sede
- Piste di cantiere da realizzare
- Piste di cantiere CB2
- Complanari
- Area di stoccaggio
- Area tecnica
- Campo base

Ambiti di potenziale incidenza

Ambiti di potenziale incidenza in fase di cantiere	*Potenziale interferenza*
Aree di cantiere	Interferenze su vegetazione, fauna e habitat legata alle emissioni acustiche ed atmosferiche
Ambiti di potenziale incidenza in fase di esercizio	*Potenziale interferenza*
Viadotti	Interferenze su vegetazione, fauna e habitat legata alle emissioni acustiche ed atmosferiche.
Imbocchi della galleria	Interferenze su vegetazione, fauna e habitat legata a sversamenti accidentali e gestione delle acque
Tombino idraulico	

anas
GRUPPO FS ITALIANE

Direzione Progettazione e Realizzazione Lavori

Lavori di razionalizzazione della viabilità di S. Giovanni Rotondo e realizzazione dell'asta di collegamento da San Giovanni Rotondo al capoluogo dauno - 4° Stralcio - S.S. 693 SVV del Gargano - S.S. 89 Garganica - Collegamento Vico del Gargano - Mattinata Tratto Vico del Gargano - Vieste

PROGETTO DI FATTIBILITA' TECNICO ECONOMICA — COD. BA322

PROGETTAZIONE: ATI SINTAGMA - SIPAL - TECNIC - GDG - ICARIA - AMBIENTE

IL RESPONSABILE DELL'INTEGRAZIONE DELLE PRESTAZIONI SPECIALISTICHE:
Dott. Ing. Nandi Granieri
Ordine degli Ingegneri della Prov. di Perugia n° A351

IL PROGETTISTA:
Dott. Ing. Andrea Lucioni
Ordine degli Ingegneri della Prov. di Lucca n° A1539

IL GEOLOGO:
Dott. Geol. Domenico Belcastro
Ordine dei Geologi della Regione Calabria n°218

IL COORDINATORE PER LA SICUREZZA IN FASE DI PROGETTAZIONE:
Dott. Ing. Filippo Pambianco
Ordine degli Ingegneri della Prov. di Perugia n° A1373

IL RESPONSABILE DI PROGETTO
Dott. Ing. Marianna Grisolia

IL COLLABORATORE DEL R.U.P.
Dott. Ing. Alberto Sanchirico

IL R.U.P.
Dott. Ing. Rocco Lapenta

IL GRUPPO DI PROGETTAZIONE:
MANDATARIA: Sintagma
Dott. Ing. N.Granieri, Dott. Ing. V.Truffini, Dott. Ing. T.Berti Nulli, Dott.Arch. A.Bracchini, Dott. Ing. E.Bartolocci, Dott. Ing. F.Giunchi, Dott. Ing. L.Casaravicchia, Dott.Geol. G.Cerquiglini, Dott.Ing. F.Durastanti, Dott. Ing. M.Abram, Dott. Ing. G.Fabiani, Dott. Agr. F.Berti Nulli, Dott. " M. De Tursi
MANDANTI:
SIPAL: Dott. Ing. A.Turso, Dott. Ing. J.Turiaglio, Dott. Ing. F.Stoppa, Dott. Ing. A.Dipierro
GEOTECHNICAL DESIGN GROUP: Dott. Ing. D.Camiscioli, Dott. Ing. C.Consorti, Dott. Ing. E.Loffredo, Dott. Ing. S.Sacconi
TECNIC Consulting Engineers: Prof. Ing. G.Canale, Dott. Ing. C.Sanna, Dott. Ing. C.Nardi, Dott. Ing. F.Volonnino, Dott. Ing. M.Schinco
ICARIA società di ingegneria: Dott. Ing. V.Rotociani, Dott. Ing. F.Marchioni, Dott. Ing. G.Pulli, Dott. Ing. C.Piunno
ambiente società di ingegneria: Dott. Ing. A.Lucioni, Dott.Arch. M. Paglini, Dott.Arch. F.Mariotti, Dott. " M.Pizzuto, Agr. M.T. Colacino

PROTOCOLLO | DATA

ORDINE DELLA PROVINCIA DI PERUGIA — Dottore Ingegnere NANDO GRANIERI — SETTORE: PROGETTAZIONE — SEZIONE: CIVILE E AMBIENTALE — SETTORE: INDUSTRIALE — SETTORE: DELL'INFORMAZIONE

STUDIO DI IMPATTO AMBIENTALE
STUDIO DI INCIDENZA

Carta degli ambiti di potenziale incidenza - Tav. 1 di 2

CODICE PROGETTO			NOME FILE	REVISIONE	SCALA:
PROGETTO	LIV. PROG.	ANNO	T00-IA12-AMB-CT03-B		
BA322	F	22	CODICE ELAB. T00IA12AMBCT03	B	1:5.000

REV.	DESCRIZIONE	DATA	REDATTO	VERIFICATO	APPROVATO
B	Revisione a seguito di istruttoria interna ANAS	02/2023	M.Pizzuto	A.Lucioni	N.Granieri
A	Emissione	07/2022	M.Pizzuto	M.Paglini	N.Granieri