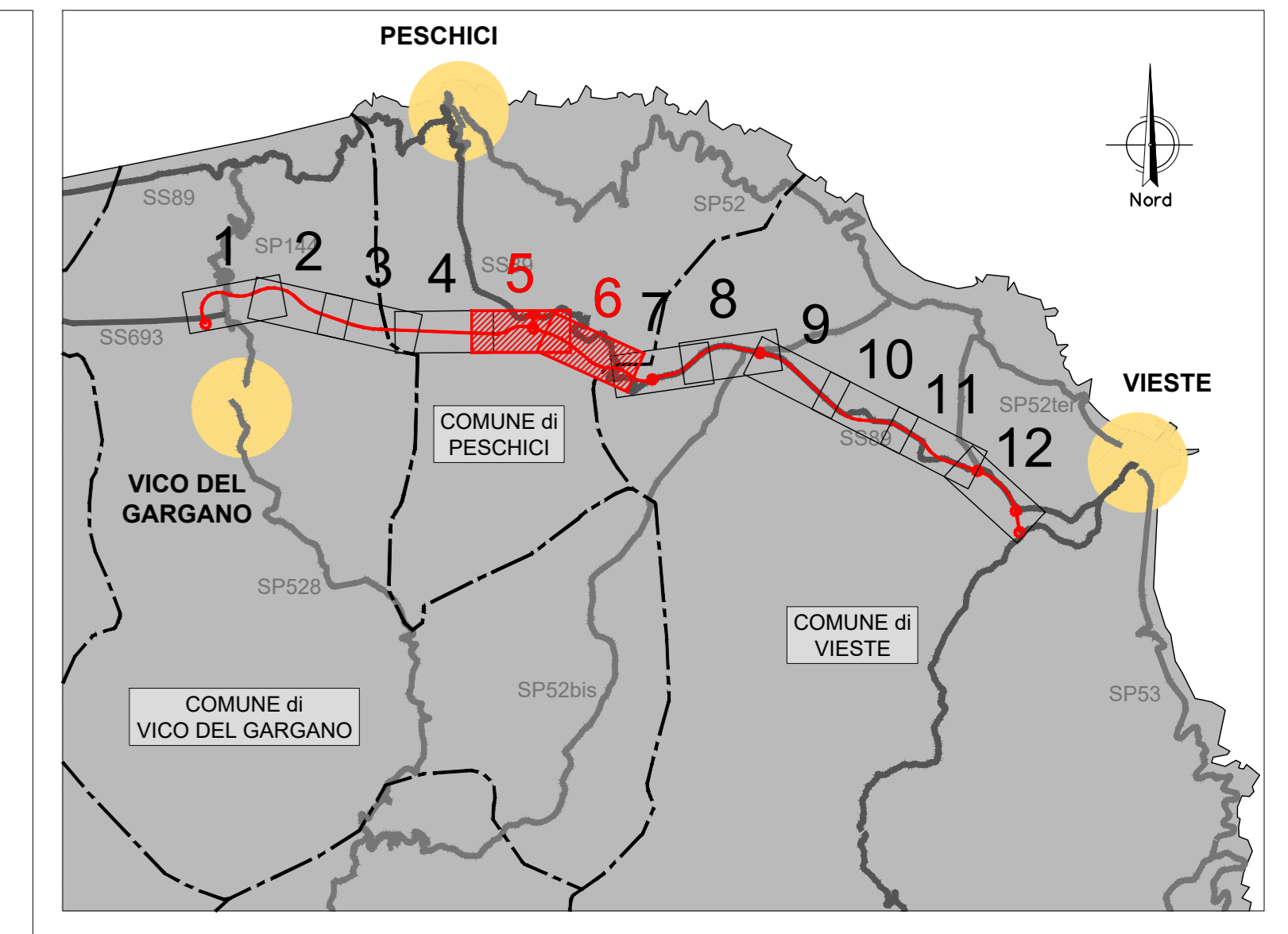
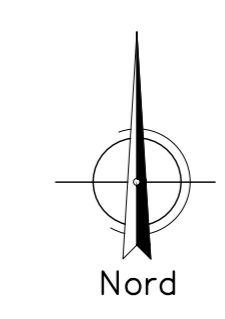
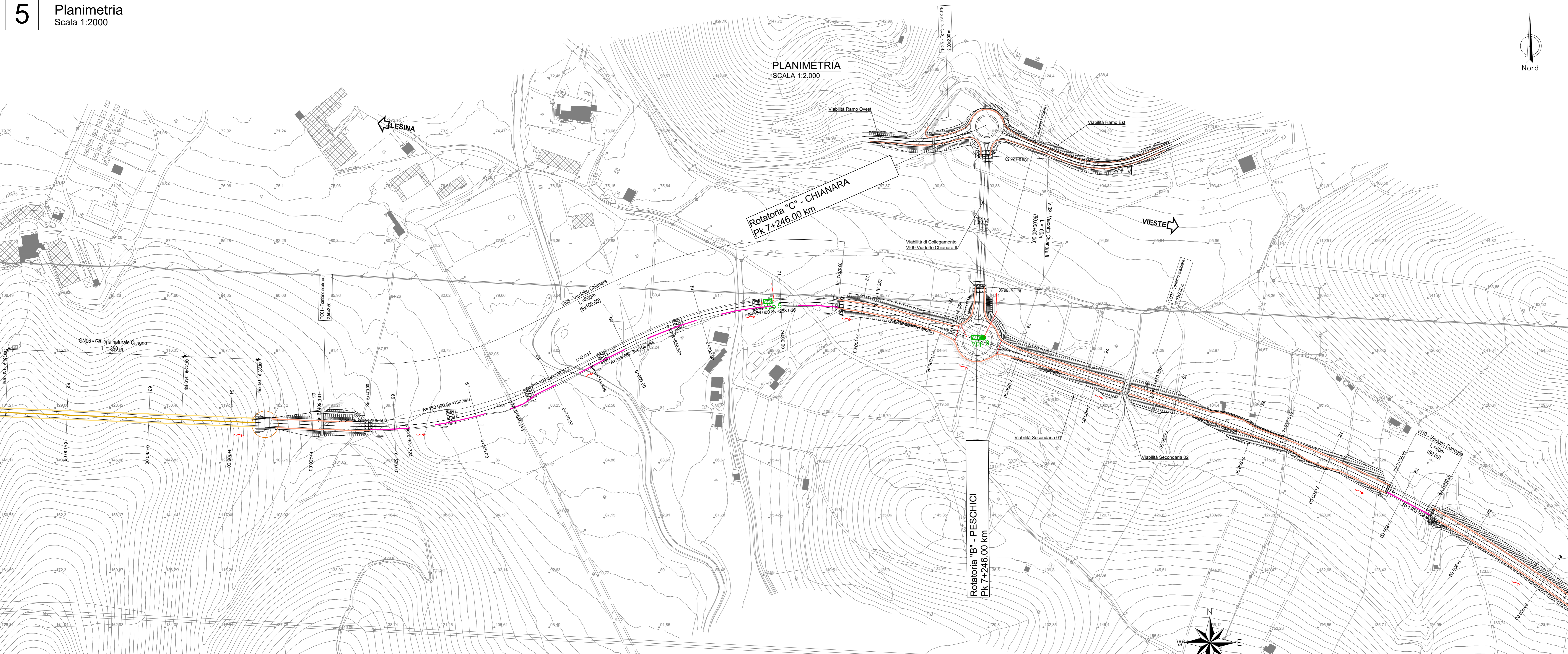


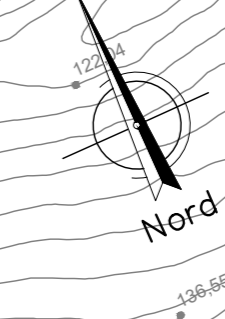
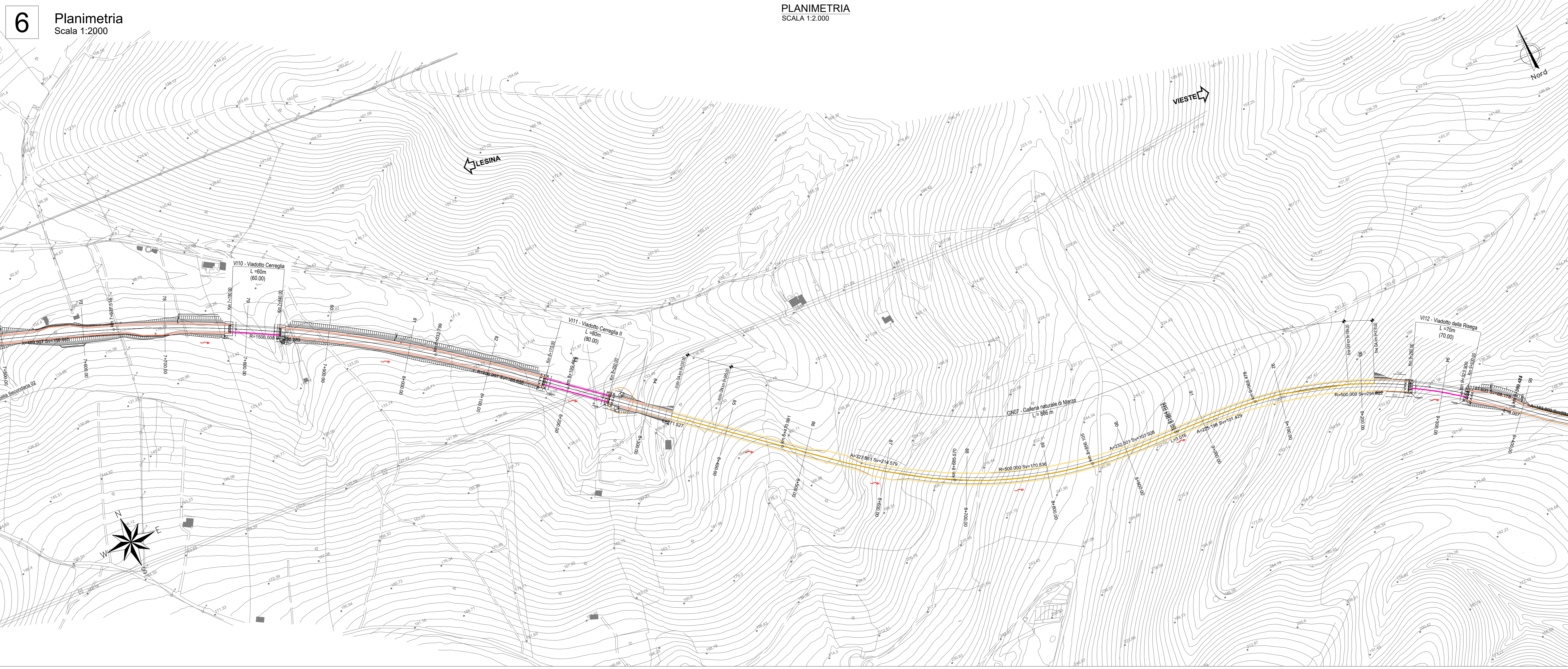
5 Planimetria
Scala 1:2000



LEGENDA SMALTIMENTO ACQUE

- CANALLETTA LATERALE A U IN CLS CON CADITOIA (i=15 m) E COLLETTORE SOTTOSTANTE E INVI (i=10 m)
- TUBAZIONE IN ACCIAIO STAFFATA ALL'IMPALCATO, BOCCHETON CON CADITOIA (i=10 m)
- TUBAZIONE IN PEOO S185
- COLLETTORE DRENAGGIO CENTRALE IN GALLERIA - CLS FORATO #400 CON POZZETTO DI ISPEZIONE (i=100.00 m)
- COLLETTORE DRENAGGIO LATERALE GALLERIA - PEAD CORRUGATO #315 CON POZZETTO DI ISPEZIONE (i=50.00 m)
- ZANILLA ALLA FRANCESE (L100) CON CADITOIA (i=15.00)
- CADITOIE LATERALI (i=10 m) E COLLETTORE SOTTOSTANTE
- ↕ DISPLOVIO DI PIATTAFORMA
- ↔ COMPIUVIO DI PIATTAFORMA
- VERSO DI SCORRIMENTO DELLE ACQUE
- Vpp VASCHE DI PRIMA PIOGGIA
- Vpp VASCHE DI PRIMA PIOGGIA CON ACCUMULO
- x PUNTI DI RECAPITO AL RETICOLO IDROGRAFICO
- V VASCHE DI RACCOLTA PER GLI SVERSAMENTI ACCIDENTALI

6 Planimetria
Scala 1:2000



Sanas
GRUPPO FS ITALIANE

Direzione Progettazione e Realizzazione Lavori

S.S. 693 - SSV del Gargano S.S. 89 Garganica Collegamento Vico del Gargano - Mattinata
Tratto Vico del Gargano - Vieste

PROGETTO DI FATTIBILITA' TECNICO ECONOMICA COD: BA322

PROGETTAZIONE: ATI SINTAGMA - SIPAL - TECNIC - GDG - ICARIA - AMBIENTE

| | |
|---|---|
| <p>IL RESPONSABILE DELL'INTEGRAZIONE DELLE PRESTAZIONI SPECIALISTICHE: Dot. Ing. Nando Granieri</p> <p>IL PROGETTISTA: Dot. Ing. Elena Bartolucci Ordine degli Ingegneri della Prov. di Perugia n° 4317</p> <p>IL GEOLOGO: Dot. Geol. Giorgio Compagnoni Ordine dei Geologi della Regione Umbria n°108</p> <p>IL COORDINATORE PER LA SICUREZZA IN FASE DI PROGETTAZIONE: Dot. Ing. Marco Abram Ordine degli Ingegneri della Prov. di Perugia n° 4208</p> <p>IL RESPONSABILE DI PROGETTO Dot. Ing. Alberto Sarchivito</p> <p>IL R.U.P. Dot. Ing. Rocco Lapenta</p> <p>PROTOCOLLO</p> | <p>IL GRUPPO DI PROGETTAZIONE:</p> <p>MANDATARIA:</p> <p>MANDANTI:</p> <p>TECNIC Gruppo Ingegneri Dot. Ing. A. Tundo Dot. Ing. C. Sanna Dot. Ing. F. Neri Dot. Ing. F. Di Pietro Dot. Ing. M. Sironi</p> <p>ICARIA Gruppo Ingegneri Dot. Ing. D. Caracciolo Dot. Ing. C. Conzatti Dot. Ing. E. Luffredo Dot. Ing. S. Sestini</p> <p>Ambiente Gruppo Ingegneri Dot. Ing. A. Luciani Dot. Arch. M. Pignatelli Dot. Arch. M. Pignatelli Dot. Arch. M. Pignatelli Dot. Arch. M. Pignatelli</p> |
|---|---|

IDROLOGIA ED IDRAULICA
Opere idrauliche, sistema di drenaggio e presidio del corpo stradale
Planimetria tratto Vico del Gargano-Vieste - Tav. 3 di 6

| | | | |
|-----------------|-------------------------|------------|--------------|
| CODICE PROGETTO | NO. FILE | REVISIONE | SCALA: |
| BA322 | 750-001-001-002-003-004 | A | 1:2000 |
| PROGETTO | DATA | REDAITTO | VERIFICATO |
| BA322 | F 22 | A. Sestini | L. Cosentino |
| REV. | DESCRIZIONE | DATA | APPROVATO |
| A | Emissione | 07/2022 | A. Sestini |