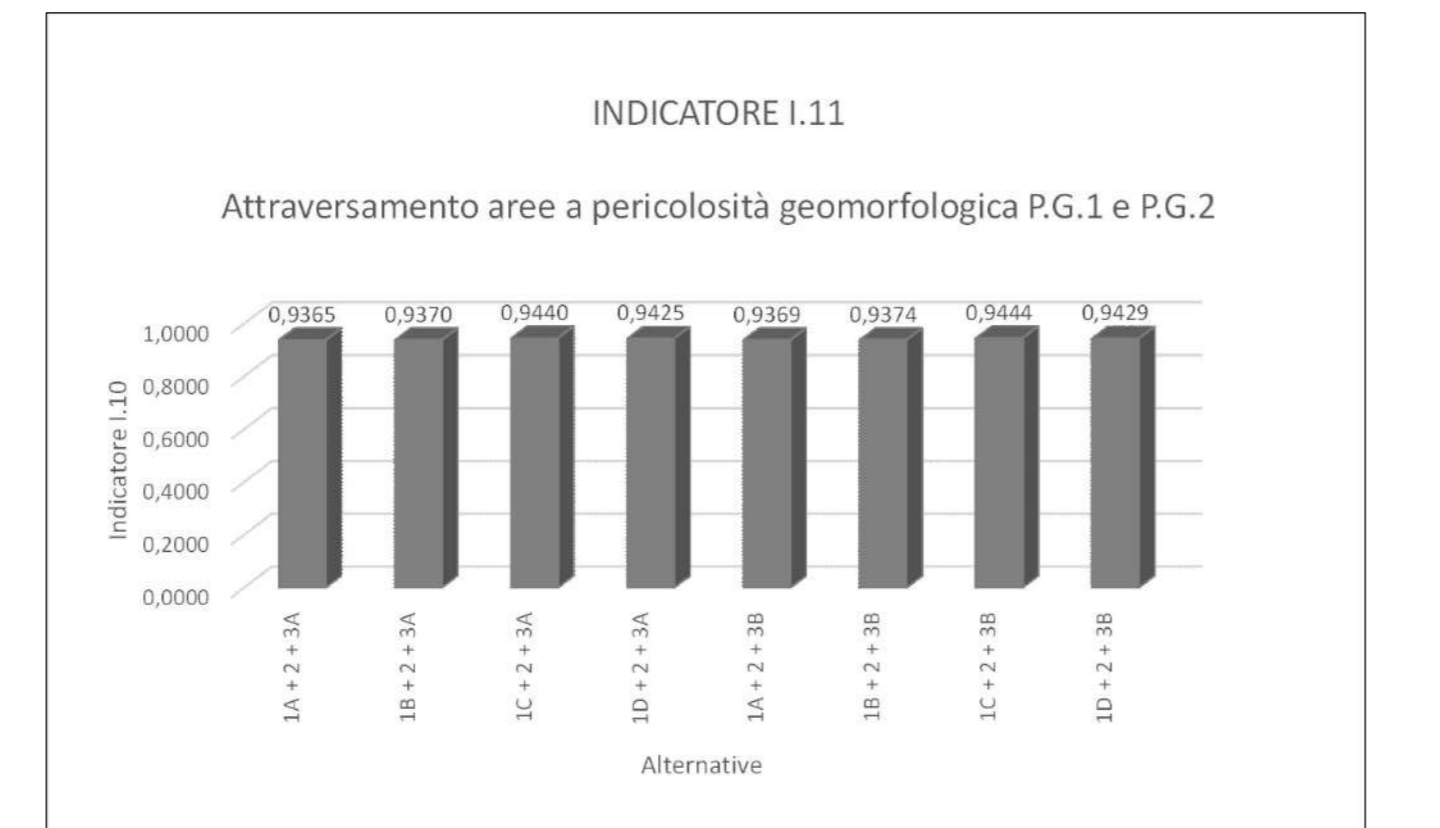
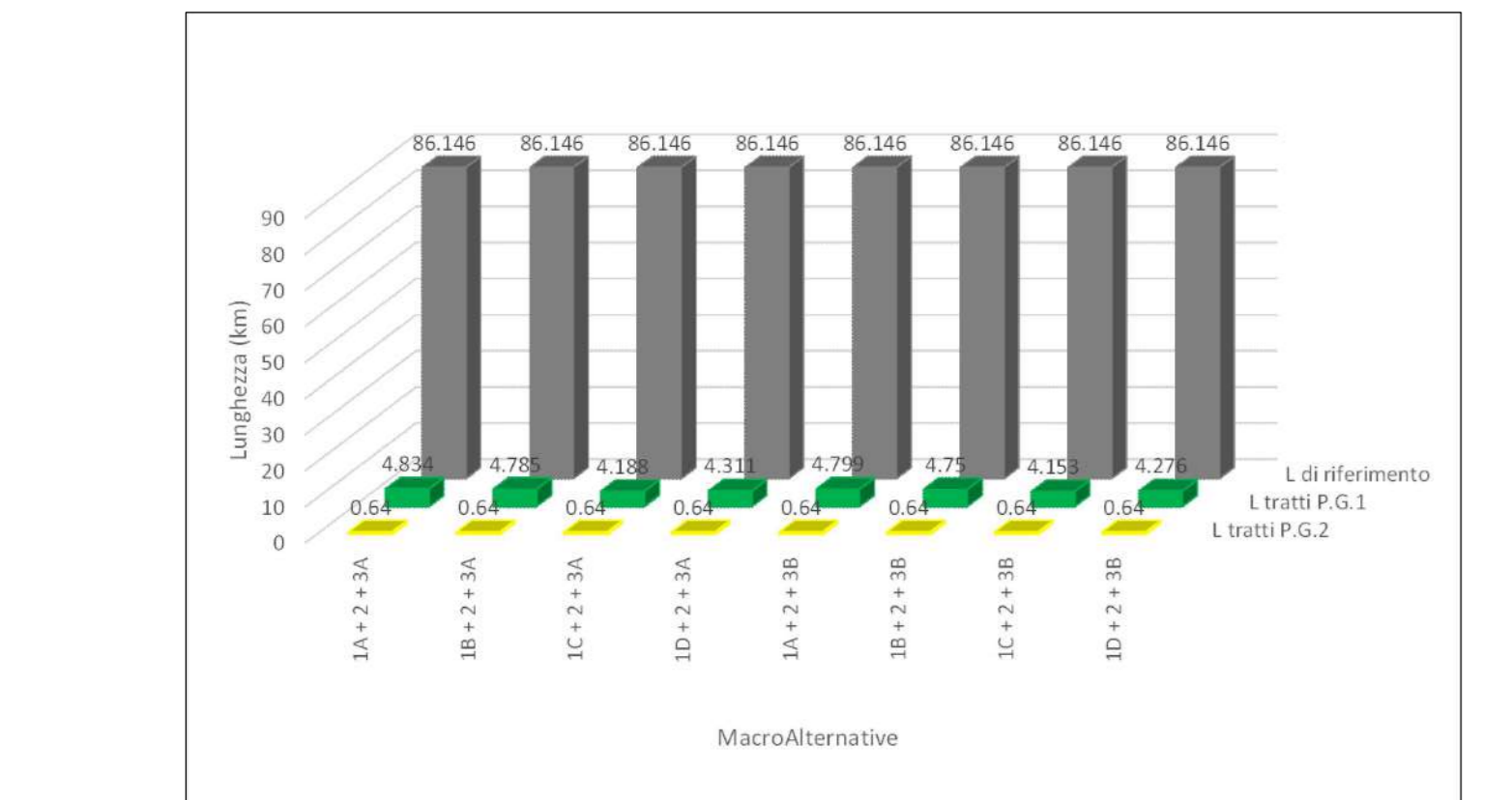
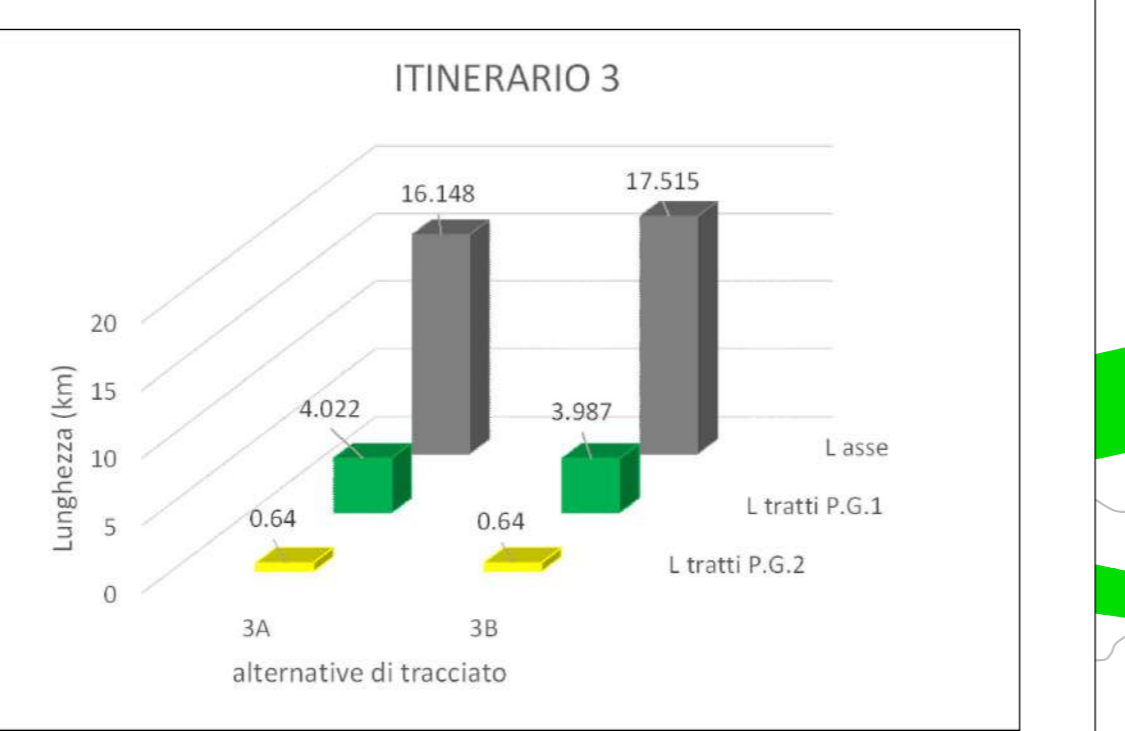
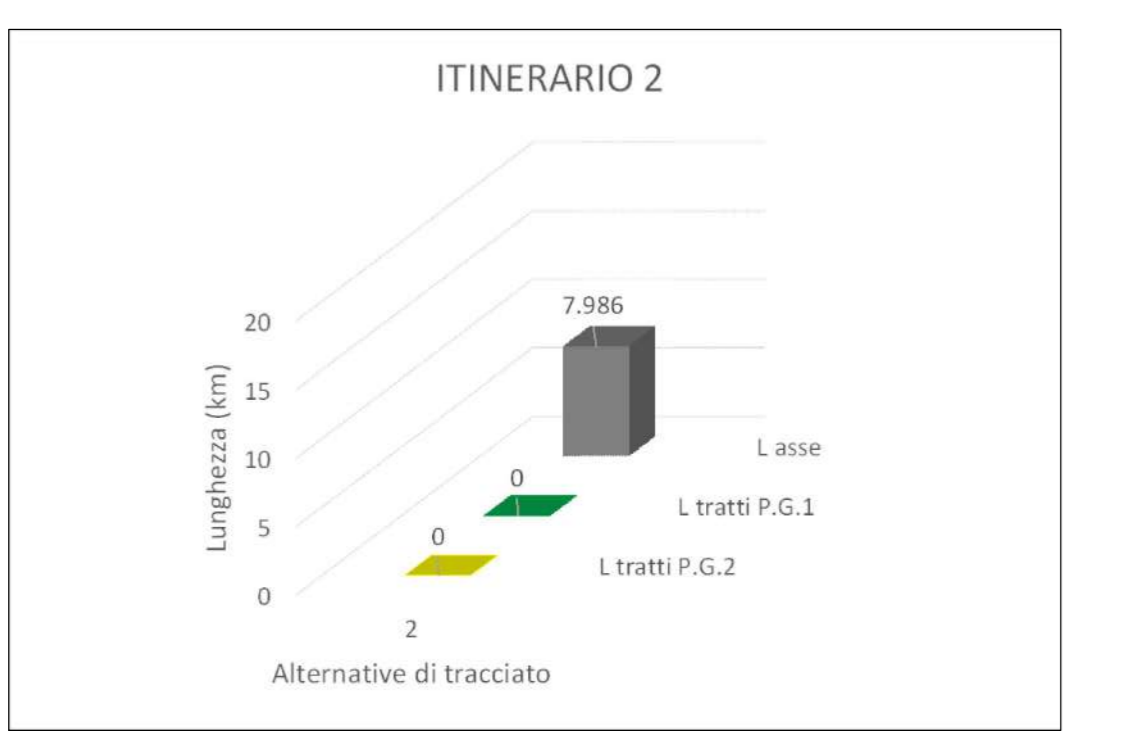
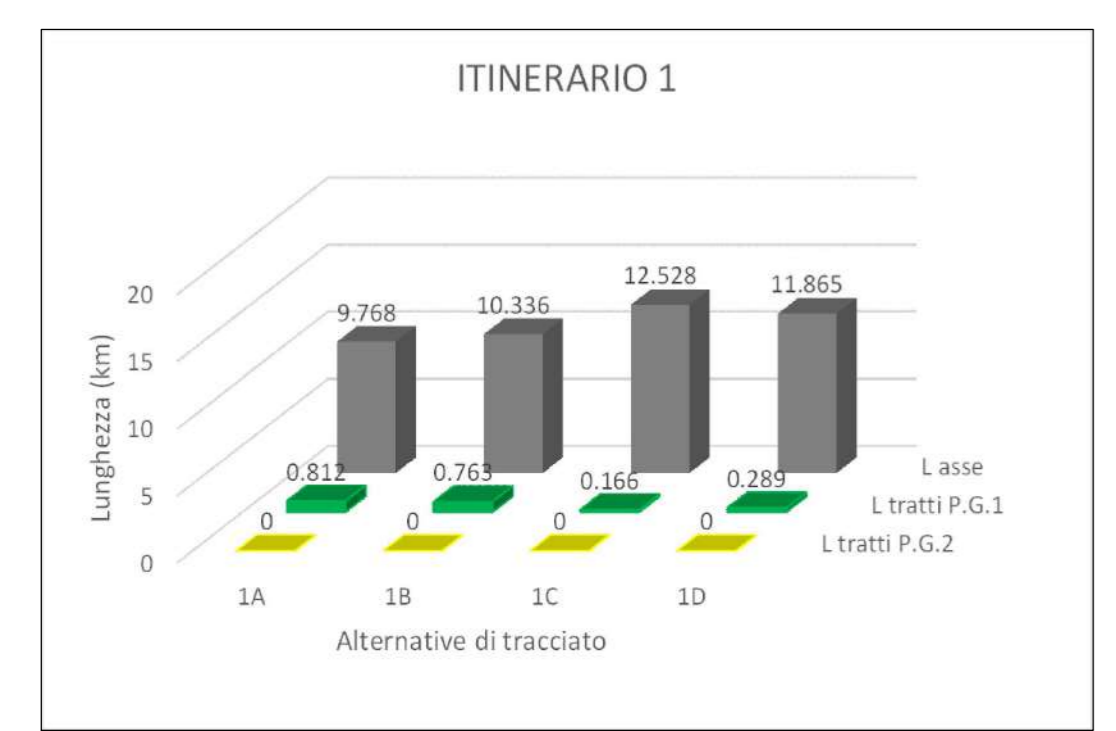
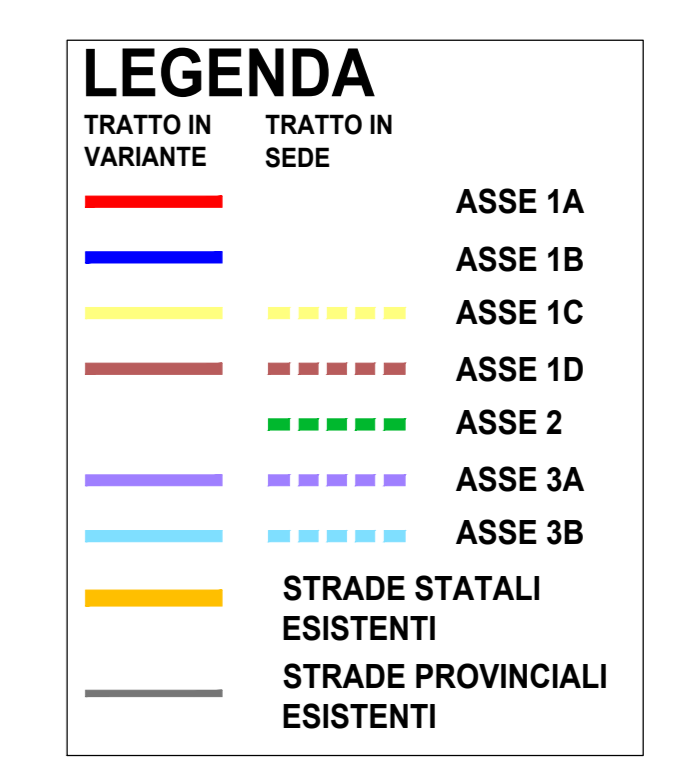
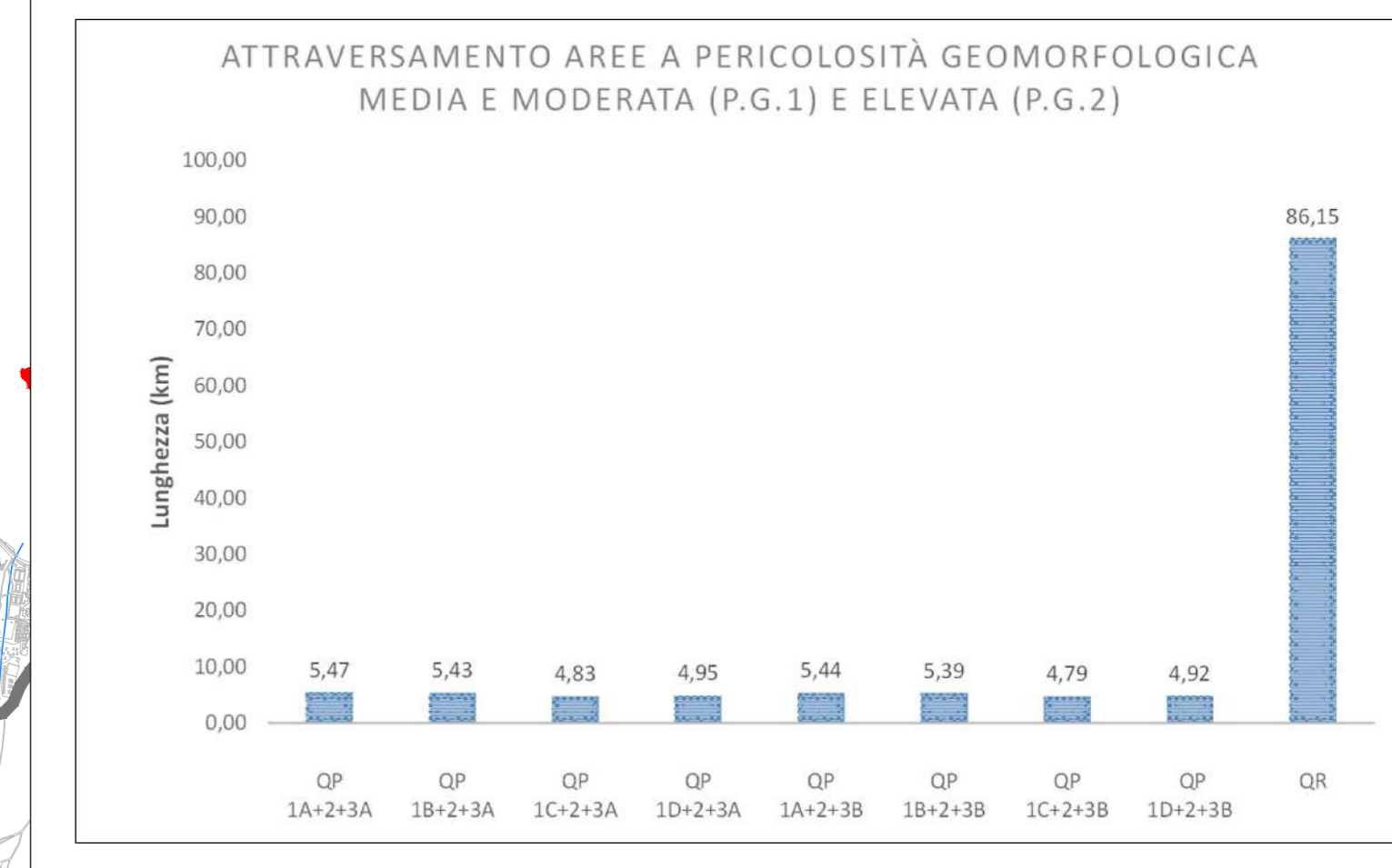


Indicatore proiettivo di progetto	U.F.A.	Indicatore	MACRO ALTERNATIVA 1A+2+3A		MACRO ALTERNATIVA 3B+2+3A		MACRO ALTERNATIVA 1C+2+3A		MACRO ALTERNATIVA 1D+2+3A		MACRO ALTERNATIVA 1A+2+3B		MACRO ALTERNATIVA 1C+2+3B		MACRO ALTERNATIVA 1D+2+3B		
			QP	QR	QP	QR	QP	QR	QP	QR	QP	QR	QP	QR	QP	QR	
L11	km	ID-01010	5,47	86,15	0,9365	5,43	86,15	0,9370	4,83	86,15	0,9440	4,95	86,15	0,9425	5,44	86,15	0,9429
			5,44	86,15	0,9369	5,39	86,15	0,9374	4,79	86,15	0,9444	4,92	86,15	0,9429			





S.S. 693 - SSV del Gargano
S.S. 89 Garganica
Collegamento Vico del Gargano - Mattinata



DOCUMENTO DI FATTIBILITA' DELLE ALTERNATIVE PROGETTUALI COD. BA28

PROGETTAZIONE: ATI SINTAGMA - SIPAL - TECNIC - GDG - ICARIA - AMBIENTE

<p>IL RESPONSABILE DELL'INTEGRAZIONE DELLE PRESTAZIONI SPECIALISTICHE Dott. Ing. Nando Granieri</p> <p>IL COORDINATORE PER LA SICUREZZA IN FASE DI PROGETTAZIONE Dott. Ing. Marco Abram</p> <p>IL RESPONSABILE DI PROGETTO Dott. Ing. Alberto Saracino</p> <p>IL R.U.P. Dott. Ing. Rocco Lapenta</p>	<p>IL GRUPPO DI PROGETTAZIONE:</p> <p>MANDATARIA: Sintagma Dott. Ing. N. Granieri Dott. Ing. David Caracciolo Dott. Ing. T. Sant'anni</p> <p>MANDANTI: Dott. Ing. A. Turchi Dott. Ing. P. Tringoli Dott. Ing. E. Sica Dott. Ing. C. Barre Dott. Ing. C. Neri</p> <p>TECNIC: Dott. Ing. G. Carole Dott. Ing. C. Barre Dott. Ing. C. Neri</p> <p>ICARIA: Dott. Ing. P. Rabbiosi Dott. Ing. G. Vanni B. Dott. Ing. V. Puro</p> <p>AMBIENTE: Dott. Ing. A. Luciani Dott. Ing. V. Carlini Dott. Ing. S. Bagnari</p>
--	---

INQUADRAMENTO TERRITORIALE
 Carta pericolosità geomorfologica PAI

CODICE PROGETTO	NOVE FILE	REVISIONE	SCALA:
DPBA28	F 21		A 1:25000

PROGETTO	DATA	REDAITTO	VERIFICATO	APPROVATO	
A	EMMISSIONE	07/09/2021	BELCASTRO	SKAWY	GRANIERI