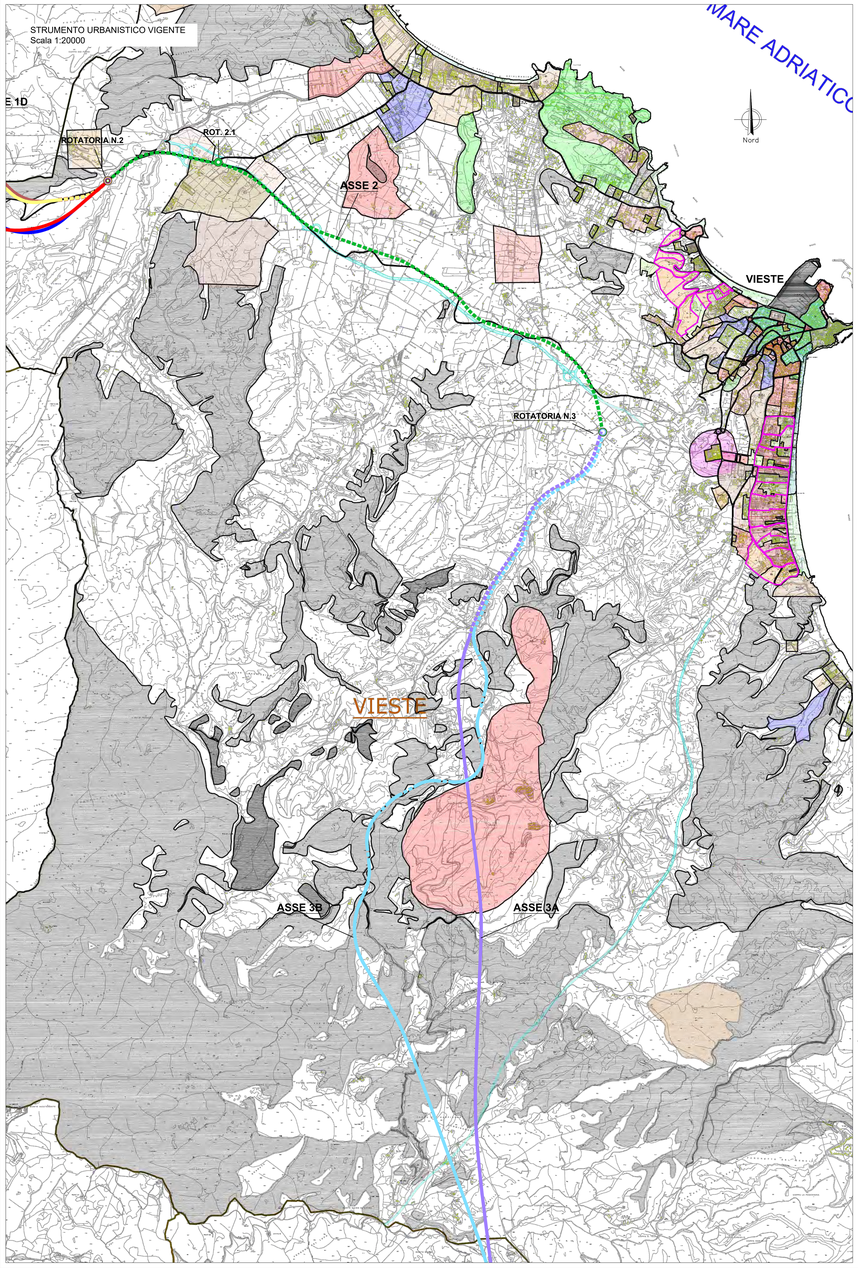

LEGENDA

- A — Zona A - Nucleo antico
- B1 — Zona B1 - Totalmente edificata
- B1/Te — Zona B1 Te - Totalmente edificata turistico esistente
- B2 — Zona B2 - Di completamento
- C1 — Zona C1 - Di espansione intensiva [Ift 1,5 mc/mq]
- C1 167 — Zona C1 - Di completamento - Zona 167
- C1' — Zona C1' - Di espansione intensiva [Ift 1,00 mc/mq]
- C2 — Zona C2 - Di espansione semintensiva [Ift 0,50 mc/mq]
- C2' — Zona C2' - Di espansione semintensiva [Ift 1,00 mc/mq]
- Cr — Zona Cr - Di recupero urbanistico [L. n. 47/1985] - PIRP
- Ct — Zona Ct - Turistica [Ift 0,20 mc/mq]
- Ct' — Zona Ct' - Turistica Ift 0,10 mc/mq]
- Ct / Te — Zona Ct / Te - Turistica [Ift 0,20 mc/mq], turistica esistente
- D1 — Zona D1 - Industriale
- D2 — Zona D2 - Artigianale
- D3 — Zona D3 - Servizi tecnici
- D4 — Zona D4 - Commerciale direzionale
- E1 — Zona E1 - Agricola normale
- E2 — Zona E2 - Agricola paesaggistica
- E3 — Zona E3 - Agricola intensiva
- E4 — Zona E4 - Agricola boscata con radure
- F1 — Zona F1 - Attrezzatura a livello territoriale / urbano
- F1 / Imp — Zona F1 / Impianto sportivo - Attrezzature a livello territoriale / urbano: ambito
- F1 / P.N.A. — Zona F1 / P.N.A. - Attrezzature a livello territoriale / urbano: Parco Naturale Attrezzato
- F1 / P.U. — Zona F1 / P.U. - Attrezzature a livello territoriale / urbano: Parco Urbano
- F1 / Port — Zona F1 / Portuale - Attrezzature a livello territoriale / urbano: ambito portuale
- F1 / Rn — Zona F1 / Riserva naturale
- F1 / San — Zona F1 / Sanitario - Attrezzature a livello territoriale / urbano: ambito sanitario
- F1 / Sco — Zona F1 / Scolastico - Attrezzature a livello territoriale / urbano: ambito scolastico
- F2 — Zona F2 - Attrezzatura a livello di quartiere
- F2 / Par — Zona F2 / Parcheggio
- F2 / Te — Zona F2 / Te - Attrezzatura a livello di quartiere: turistica esistente
- F3 — Zona F3 - Attrezzatura d'uso collettivo
- Tc — Zona Tc - Campeggio
- Te — Zona Te - Turistico esistente
- TI PS — Zona TI - Paradiso Selvaggio
- TI SEMI — Zona TI - Proprietà S.E.M.I.
- Varianti e piani particolareggiati
- Comparto - Delimitazione
- A grav. — Area gravitazionale - Struttura portuale
- Ps — Piano spiagge
- Sc — Spiaggia in concessione
- Vs — Viabilità stradale
- Viabilità stradale - Progetto Superstrada Provincia
- Zc — Zona cimiteriale
- Vc — Vincolo cimiteriale
- Vm — Vincolo Mattatoio

PIANO REGOLATORE GENERALE ADOTTATO CON D.C.C. n.33 del 28.07.2020

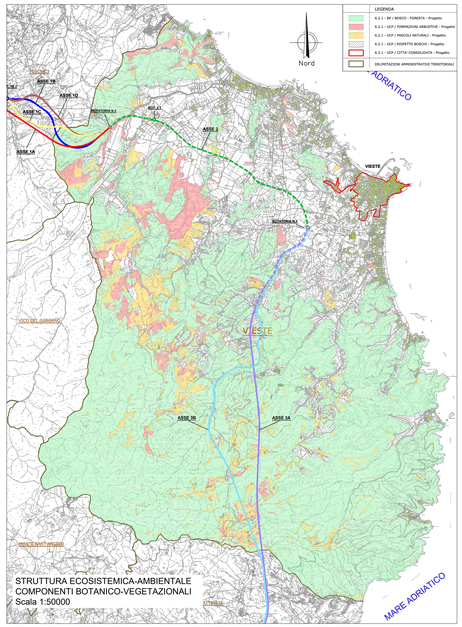

STRUTTURA ECOSISTEMICA-AMBIENTALE
COMPONENTI BOTANICO-VEGETAZIONALI
Scala 1:50000

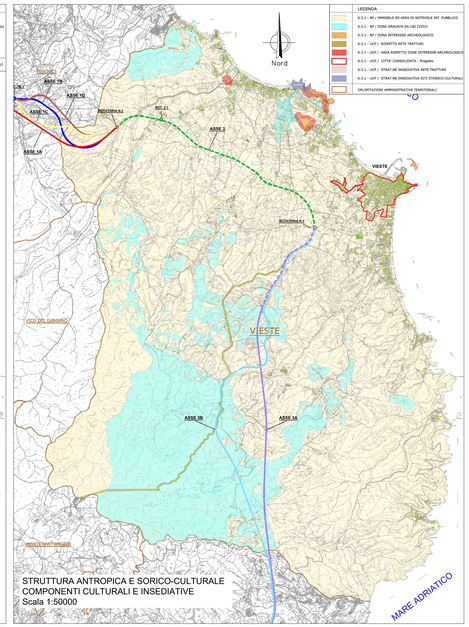

STRUTTURA ANTROPICA E SORICO-CULTURALE
COMPONENTI CULTURALI E INSEDIATIVE
Scala 1:50000

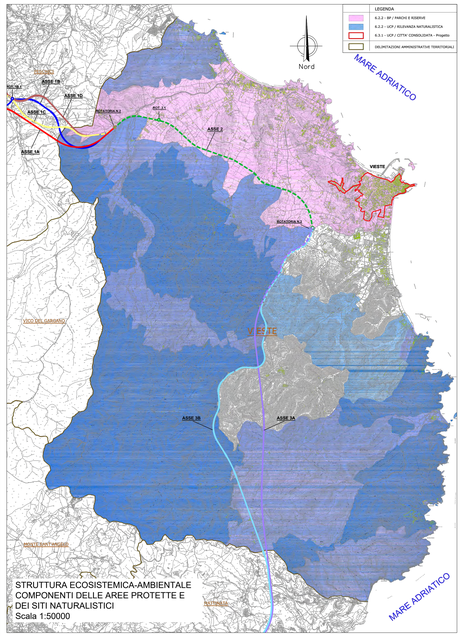

STRUTTURA ECOSISTEMICA-AMBIENTALE
COMPONENTI DELLE AREE PROTETTE E
DEI SITI NATURALISTICI
Scala 1:50000

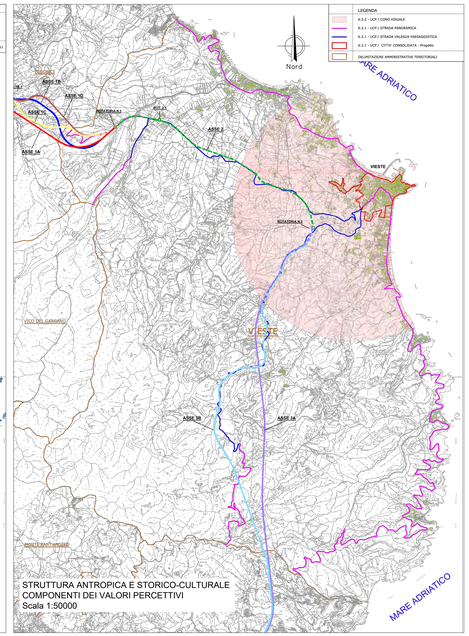

STRUTTURA ANTROPICA E STORICO-CULTURALE
COMPONENTI DEI VALORI PERCETTIVI
Scala 1:50000

KEY PLAN

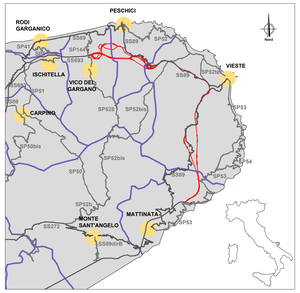

LEGENDA

TRATTO IN VARIANTE	TRATTO IN SEDE
	ASSE 1A
	ASSE 1B
	ASSE 1C
	ASSE 1D
	ASSE 2
	ASSE 3A
	ASSE 3B

anas GRUPPO FS ITALIANE

Direzione Progettazione e Realizzazione Lavori

S.S. 693 - SSV del Gargano
S.S. 89 Garganica
Collegamento Vico del Gargano - Mattinata

DOCUMENTO DI FATTIBILITA' DELLE ALTERNATIVE PROGETTUALI — COD. BA28

PROGETTAZIONE: ATI SINTAGMA - SIPAL - TECNIC - GDG - ICARIA - AMBIENTE

IL RESPONSABILE DELL'INTEGRAZIONE DELLE PRESTAZIONI SPECIALISTICHE:
Dott. Ing. Nando Granieri
Ordine degli Ingegneri della Prov. di Perugia n° A201

IL PROGETTISTA:
Dott. Ing. Elena Bartolucci
Ordine degli Ingegneri della Prov. di Perugia n° A3217

IL GEOLOGO:
Dott. Geol. Giorgio Carpaglini
Ordine dei Geologi della Regione Umbria n°106

IL COORDINATORE PER LA SICUREZZA IN FASE DI PROGETTAZIONE:
Dott. Ing. Marco Abram
Ordine degli Ingegneri della Prov. di Perugia n° A2808

IL RESPONSABILE DI PROGETTO:
Dott. Ing. Alberto Sanchirico

IL R.U.P.:
Dott. Ing. Rocco Lapenta

PROTOCOLLO	DATA

IL GRUPPO DI PROGETTAZIONE:

MANDATARIA: Sintagma — Dott. Ing. N. Granieri, Dott. Ing. G. Fiore, Dott. Ing. T. Berti Nulli, Dott. Ing. F. Pambianco, Dott. Ing. S. Bianconi, Dott. Ing. M. Sciotti, Dott. Ing. F. Cervellini, Dott. Ing. F. Durastanti, Dott. Arch. M. Pizzuto, Dott. Agr. F. Berti Nulli

MANDANTI: TECNIC Consulting — Prof. Ing. G. Cancelli, Dott. Ing. F. Cecchini, Dott. Ing. G. Nanni; GEOSERVICE — Dott. Ing. A. Tunzi, Dott. Ing. L. Mezzetti, Dott. Ing. F. Disposito, Dott. Ing. M. Valeriani; ICARIA — Dott. Ing. F. Wolfmeier, Dott. Ing. G. Bellezza, Dott. Ing. G. Lecce, Dott. Ing. M. Pizzo; arcobaleno — Dott. Ing. P. Lunetto, Dott. Ing. C. Mariotti, Dott. Ing. P. Cardoni, Dott. Ing. E. Bugliari

ORDINE DELLA PROVINCIA DI PERUGIA — Dott. Ing. Alberto Sanchirico — SETTORE CIVILE E AMBIENTALE — SEZIONE A — N. 2808

INQUADRAMENTO TERRITORIALE
ASPETTI INFRASTRUTTURALI INSEDIATIVI E URBANISTICI
Stralcio strumenti urbanistici comunali - Piano Regolatore Generale Comune di Vieste

CODICE PROGETTO			NOME FILE	REVISIONE	SCALA:
PROGETTO: DPBA28	LIV. PROG.: F	ANNO: 21	CODICE ELAB.: T00IT02AMBCT03	A	VARIE

REV.	DESCRIZIONE	DATA	REDATTO	VERIFICATO	APPROVATO
A	EMISSIONE	OTTOBRE 2021	PRESCUTTI	BRACCHI	GRANIERI