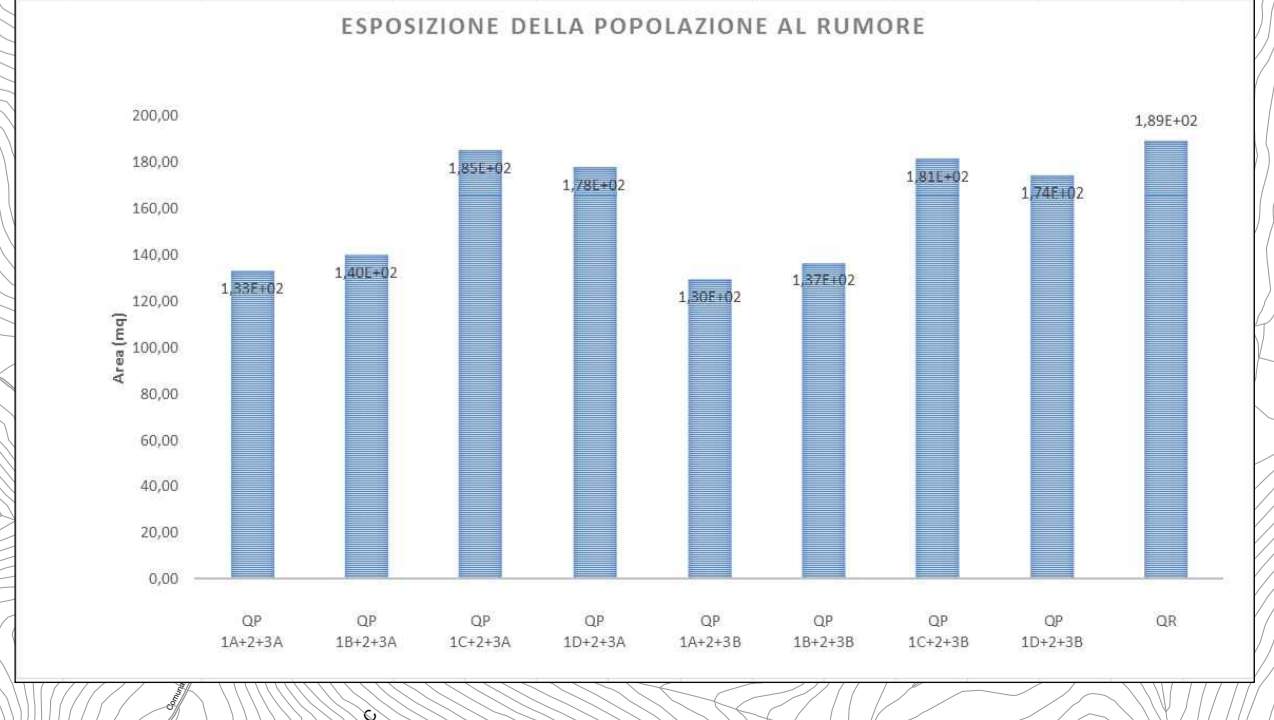
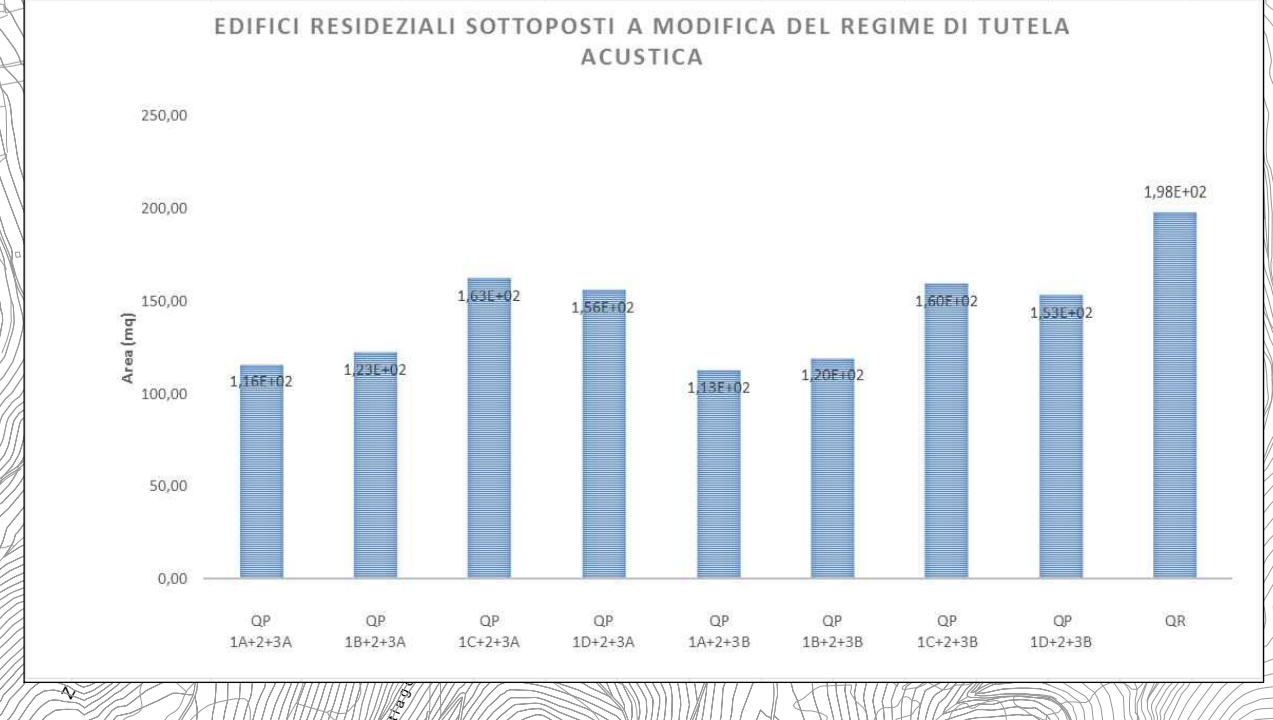
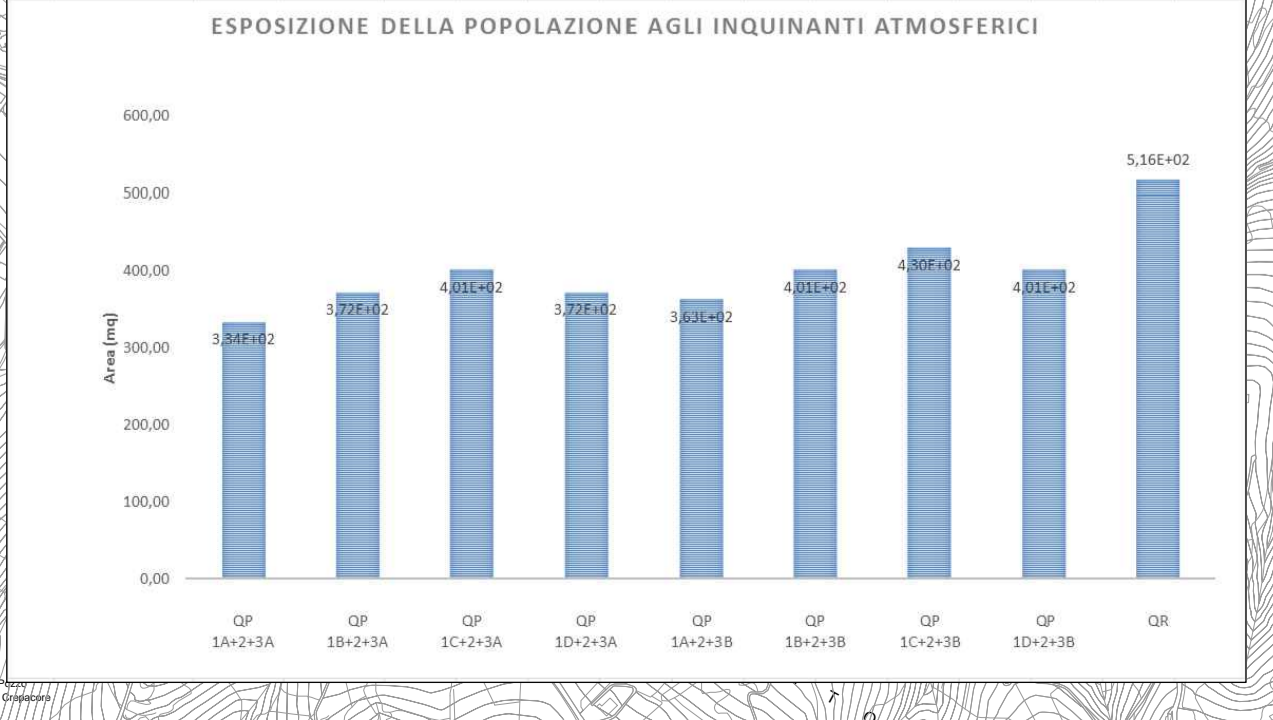


- LEGENDA**
- 1A
  - 1B
  - 1C
  - 1D
  - 2
  - 3A
  - 3B
- GALLERIA
  - EDIFICIO RESIDENZIALE
  - EDIFICIO TERZIARIO/AGRICOLO
  - AREA DI RIFERIMENTO RUMORE
  - AREA DI RIFERIMENTO ATMOSFERA

Indicatore prestazioni di progetto	U.d.m.	Indicatore	MACRO ALTERNATIVA 1A+2+3A				MACRO ALTERNATIVA 1B+2+3A				MACRO ALTERNATIVA 1C+2+3A				MACRO ALTERNATIVA 1D+2+3A											
			QP	QR	I	GR	QP	QR	I	GR	QP	QR	I	GR	QP	QR	I	GR								
109	n° abitanti	(Cp-Qp)/Qr	333,71	515,83	0,3531	372,02	515,83	0,2788	400,91	515,83	0,2228	371,97	515,83	0,2789	362,85	515,83	0,2966	401,16	515,83	0,2223	430,06	515,83	0,1663	401,11	515,83	0,2224
			QP	QR	I	GR	QP	QR	I	GR	QP	QR	I	GR	QP	QR	I	GR	QP	QR	I	GR	QP	QR	I	GR

Indicatore prestazioni di progetto	U.d.m.	Indicatore	MACRO ALTERNATIVA 1A+2+3A				MACRO ALTERNATIVA 1B+2+3A				MACRO ALTERNATIVA 1C+2+3A				MACRO ALTERNATIVA 1D+2+3A											
			QP	QR	I	GR	QP	QR	I	GR	QP	QR	I	GR	QP	QR	I	GR								
108	n° edifici	(Cp-Qp)/Qr	116,00	198,20	0,4147	122,80	198,20	0,3814	162,60	198,20	0,1796	156,40	198,20	0,2109	113,00	198,20	0,4299	119,60	198,20	0,3966	159,60	198,20	0,1948	153,40	198,20	0,2260
			QP	QR	I	GR	QP	QR	I	GR	QP	QR	I	GR	QP	QR	I	GR	QP	QR	I	GR	QP	QR	I	GR

Indicatore prestazioni di progetto	U.d.m.	Indicatore	MACRO ALTERNATIVA 1A+2+3A				MACRO ALTERNATIVA 1B+2+3A				MACRO ALTERNATIVA 1C+2+3A				MACRO ALTERNATIVA 1D+2+3A											
			QP	QR	I	GR	QP	QR	I	GR	QP	QR	I	GR	QP	QR	I	GR								
107	n° abitanti	(Cp-Qp)/Qr	133,20	189,00	0,2952	140,00	189,00	0,2593	184,80	189,00	0,0222	177,60	189,00	0,0603	129,60	189,00	0,3143	136,80	189,00	0,2762	181,20	189,00	0,0413	174,00	189,00	0,0794
			QP	QR	I	GR	QP	QR	I	GR	QP	QR	I	GR	QP	QR	I	GR	QP	QR	I	GR	QP	QR	I	GR



**Sanas**  
GRUPPO FS ITALIANI

*Direzione Progettazione e Realizzazione Lavori*

**S.S. 693 - SSV del Gargano  
S.S. 89 Garganica  
Collegamento Vico del Gargano - Mattinata**

DOCUMENTO DI FATTIBILITA' DELLE ALTERNATIVE PROGETTUALI COD. BA28

PROGETTAZIONE: ATI SINTAGMA - SIPAL - TECNIC - GDG - ICARIA - AMBIENTE

**IL RESPONSABILE DELL'INTEGRAZIONE DELLE PRESTAZIONI SPECIALISTICHE:**  
Dott. Ing. Nando Granieri

**IL GRUPPO DI PROGETTAZIONE:**  
MANDATARIA: **Sintagma**  
MANDANTI: **SIPAL**, **TECNIC**, **ICARIA**

**IL PROGETTISTA:**  
Dott. Ing. Sasca Canale  
Ordine degli Ingegneri della Prov. di Perugia n° 7834

**IL GEOLOGO:**  
Dott. Geol. Giorgio Cerquiglini  
Ordine dei Geologi della Regione Umbria n° 108

**IL COORDINATORE PER LA SICUREZZA IN FASE DI PROGETTAZIONE:**  
Dott. Ing. Marco Abram  
Ordine degli Ingegneri della Prov. di Perugia n° A2808

**IL RESPONSABILE DI PROGETTO**  
Dott. Ing. Alberto Sanchirico

**IL R.U.P.**  
Dott. Ing. Rocco Lapenta

**PROTOCOLLO** DATA

**SALUTE PUBBLICA**

Carta dei ricettori ed aree di indagine - Tav. 1 di 6

CODICE PROGETTO	PROGETTO	LIB. PROG. ANNO	NOME FILE	REVISIONE	SCALA:
DPBA28	F 21			A	1:10.000
REV.	DESCRIZIONE	DATA	REDATTO	VERIFICATO	APPROVATO
A	EMISSIONE	OTTBRE 2021	MARDI	SAMA	GRANIERI