

LEGENDA

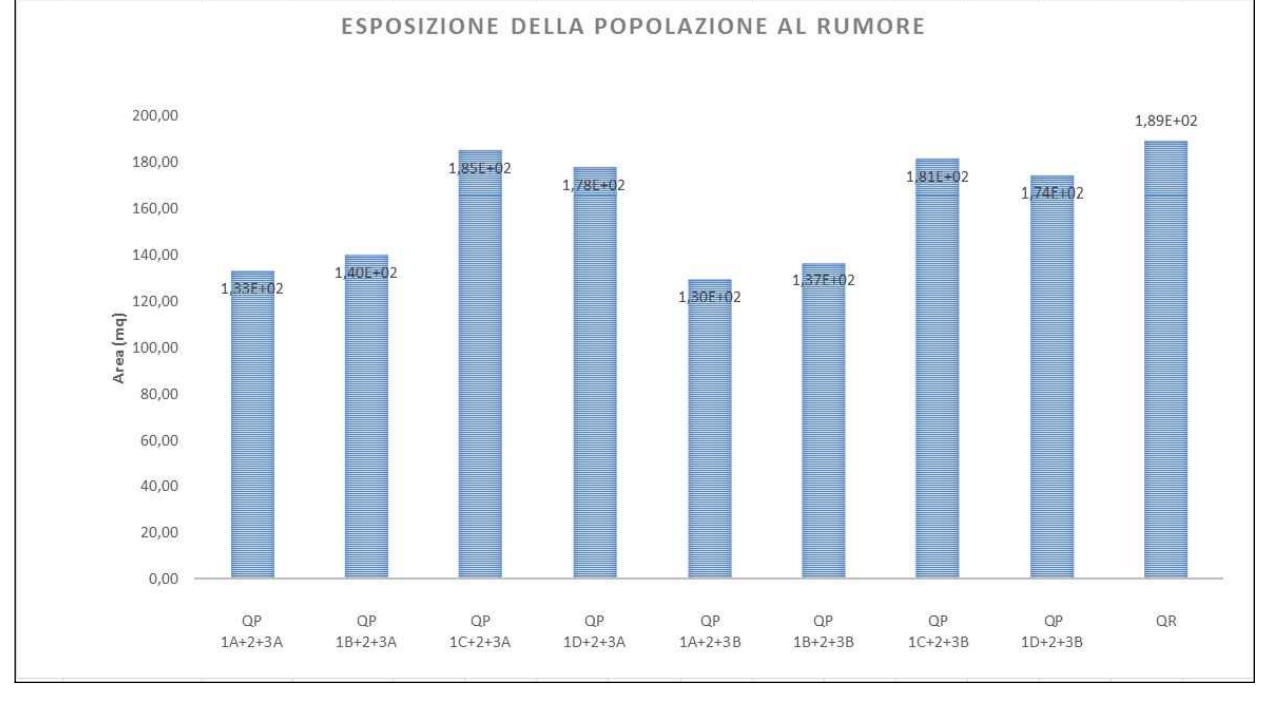
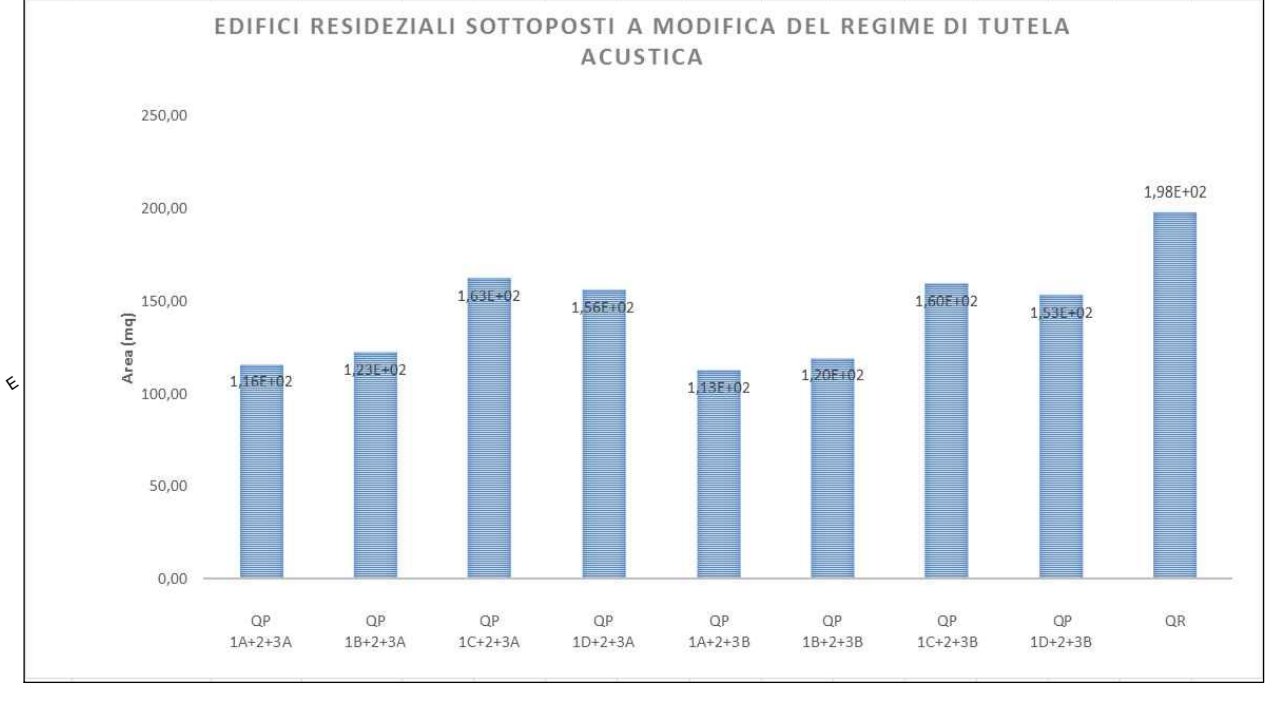
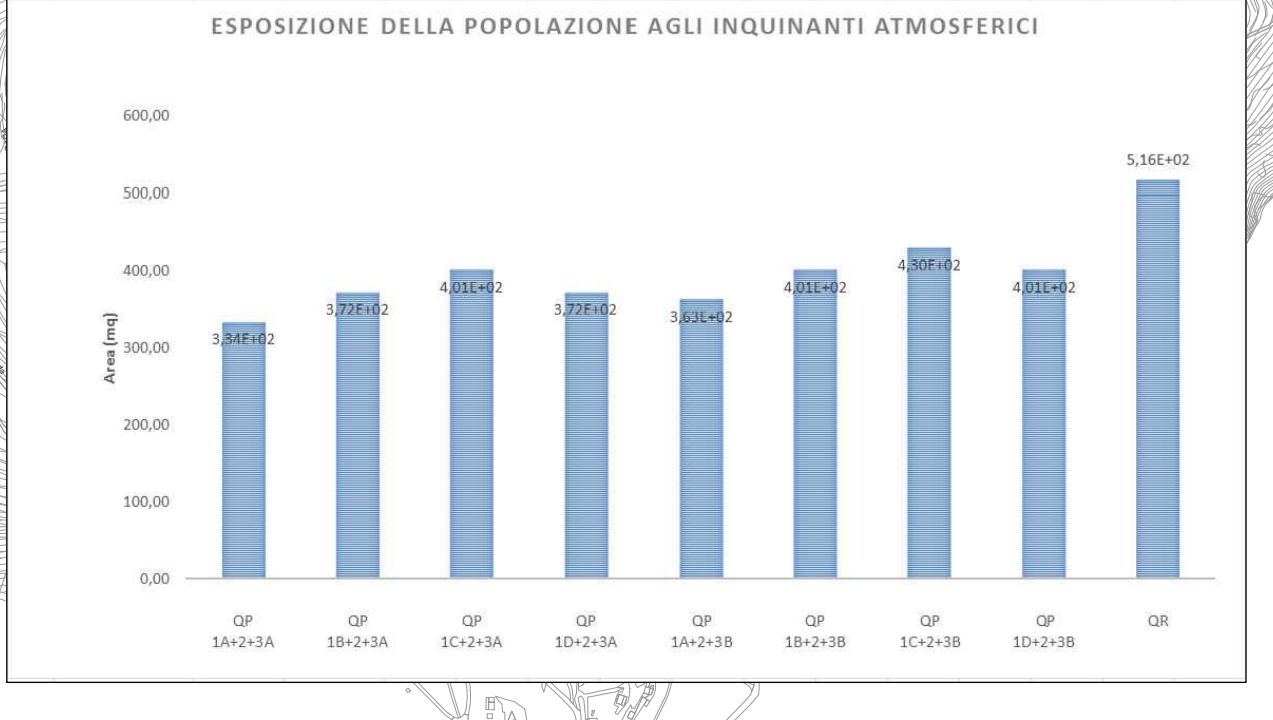
- 1A
- 1B
- 1C
- 1D
- 2
- 3A
- 3B

GALLERIA
 EDIFICIO RESIDENZIALE
 EDIFICIO TERZIARIO/AGRICOLO
 AREA DI RIFERIMENTO RUMORE
 AREA DI RIFERIMENTO ATMOSFERICA

Indicatore prestazioni di progetto	U.d.m.	Indicatore	MACRO ALTERNATIVA 1A+2+3A		MACRO ALTERNATIVA 1B+2+3A		MACRO ALTERNATIVA 1C+2+3A		MACRO ALTERNATIVA 1D+2+3A					
			QP	QR	QP	QR	QP	QR	QP	QR				
109	n° abitanti	(Cp-Qp)/Qr	333,71	515,83	0,3531	372,02	515,83	0,2788	400,81	515,83	0,2228	371,97	515,83	0,2788
			362,85	515,83	0,2966	401,16	515,83	0,2223	430,06	515,83	0,1663	401,11	515,83	0,2224

Indicatore prestazioni di progetto	U.d.m.	Indicatore	MACRO ALTERNATIVA 1A+2+3A		MACRO ALTERNATIVA 1B+2+3A		MACRO ALTERNATIVA 1C+2+3A		MACRO ALTERNATIVA 1D+2+3A					
			QP	QR	QP	QR	QP	QR	QP	QR				
108	n° edifici	(Cp-Qp)/Qr	116,00	198,20	0,4147	122,60	198,20	0,3814	162,60	198,20	0,1796	156,40	198,20	0,2109
			113,00	198,20	0,4299	119,60	198,20	0,3966	159,60	198,20	0,1948	153,40	198,20	0,2260

Indicatore prestazioni di progetto	U.d.m.	Indicatore	MACRO ALTERNATIVA 1A+2+3A		MACRO ALTERNATIVA 1B+2+3A		MACRO ALTERNATIVA 1C+2+3A		MACRO ALTERNATIVA 1D+2+3A					
			QP	QR	QP	QR	QP	QR	QP	QR				
107	n° abitanti	(Cp-Qp)/Qr	133,20	189,00	0,2952	140,00	189,00	0,2593	184,80	189,00	0,0222	177,60	189,00	0,0603
			129,60	189,00	0,3143	136,80	189,00	0,2762	181,20	189,00	0,0413	174,00	189,00	0,0794



Sanas
GRUPPO FS ITALIANI

Direzione Progettazione e Realizzazione Lavori

S.S. 693 - SSV del Gargano
S.S. 89 Garganica
Collegamento Vico del Gargano - Mattinata

DOCUMENTO DI FATTIBILITA' DELLE ALTERNATIVE PROGETTUALI COD. BA28

PROGETTAZIONE: ATI SINTAGMA - SIPAL - TECNIC - GDG - ICARIA - AMBIENTE

IL RESPONSABILE DELL'INTEGRAZIONE DELLE PRESTAZIONI SPECIALISTICHE:
Dott. Ing. Nando Granieri

IL GRUPPO DI PROGETTAZIONE:
MANDATARIA: **Sintagma**
MANDANTI: **SIPAL**, **ICARIA**, **AMBIENTE**

IL PROGETTISTA:
Dott. Ing. Sasca Canale
Dott. Ing. V. Turillo
Dott. Ing. F. Stoppa
Dott. Arch. A. Braconeri
Dott. Ing. R. Pecoraro

IL GEOLOGO:
Dott. Geol. Giorgio Cerquiglini
Ordine dei Geologi della Regione Umbria n°108

IL COORDINATORE PER LA SICUREZZA IN FASE DI PROGETTAZIONE:
Dott. Ing. Marco Abram
Ordine degli Ingegneri della Prov. di Perugia n° A2808

IL RESPONSABILE DI PROGETTO
Dott. Ing. Alberto Sanchinico

IL R.U.P.
Dott. Ing. Rocco Lapenta

PROTOCOLLO DATA

SALUTE PUBBLICA

Carta dei ricettori ed aree di indagine - Tav. 6 di 6

CODICE PROGETTO		NOME FILE		REVISIONE	SCALA:
DPBA28	LEV. PROG. ANNO F 21	CODICE ELAB. T00I T03 AMB CT 06		A	1:10.000
REV.	DESCRIZIONE	DATA	REDATTO	VERIFICATO	APPROVATO
A	EMISSIONE	OTTBRE 2021	MARDI	SAMA	GRANIERI