

LEGENDA

ASSI STRADALI ALTERNATIVE DI PROGETTO

- ALTERNATIVA 1A
- ALTERNATIVA 1B
- ALTERNATIVA 1C
- ALTERNATIVA 1D
- ALTERNATIVA 2
- rotonda 3

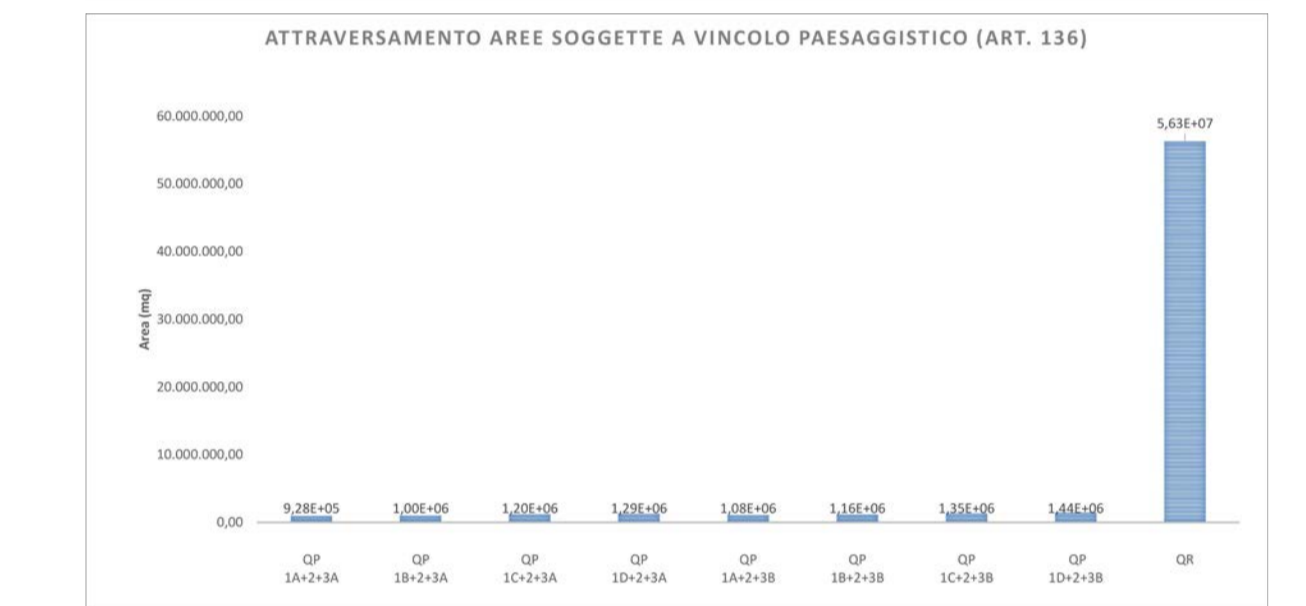
ASSI STRADALI ATTUALI


- SS
- SP

D.Lgs 42/2004 Art. 136 comma 1, IMMOBILI ED AREE DI NOTEVOLE INTERESSE PUBBLICO

- a) LE COSE IMMOBILI CHE HANNO COSPICUI CARATTERI DI BELLEZZA NATURALE O DI SINGOLARITA' GEOLOGICA
- b) LE VILLE, I GIARDINI E I PARCHI, NON TUTELATI DALLE DISPOSIZIONI DELLA PARTE SECONDA DEL PRESENTE CODICE, CHE SI DISTINGUONO PER LA LORO NON COMUNE BELLEZZA
- BENI ARCHEOLOGICI DI INTERESSE CULTURALE DICHIARATO
- BENI ARCHITETTONICI DI INTERESSE CULTURALE DICHIARATO
- c) COMPLESSI DI COSE IMMOBILI CHE COMPONGONO UN CARATTERISTICO ASPETTO AVENTE VALORE ESTETICO E TRADIZIONALE.
- d) BELLEZZE PANORAMICHE CONSIDERATE COME QUADRI E COSI' PURE QUEI PUNTI DI VISTA O DI BELVEDERE ACCESSIBILI AL PUBBLICO, DAI QUALI SI GODA LO SPETTACOLO DI QUELLE BELLEZZE


Indicatore prestazioni di progetto	U.d.m.	Indicatore	MACRO ALTERNATIVA 1A+2+3A	MACRO ALTERNATIVA 1B+2+3A	MACRO ALTERNATIVA 1C+2+3A	MACRO ALTERNATIVA 1D+2+3A	
1.01	mq	Atraversamento aree soggette a vincolo paesaggistico (art. 136)	QP	0,9835	0,9822	0,9787	0,9771
			QP	0,9807	0,9795	0,9760	0,9744





Direzione Progettazione e Realizzazione Lavori

S.S. 693 - SSV del Gargano
S.S. 89 Garganica
Collegamento Vico del Gargano - Mattinata



DOCUMENTO DI FATTIBILITA' DELLE ALTERNATIVE PROGETTUALI COD. BA28

PROGETTAZIONE: ATI SINTAGMA - SIPAL - TECNIC - GDG - ICARIA - AMBIENTE

<p>IL RESPONSABILE DELL'INTEGRAZIONE DELLE PRESTAZIONI SPECIALISTICHE: Dott. Ing. Nando Graneri Ordine degli Ingegneri della Prov. di Perugia n° A351</p> <p>IL PROGETTISTA: Dott. Ing. Elena Bartolucci Dott. Ing. Y. Truffini Dott. Arch. T. Berli Nulli Ordine degli Ingegneri della Prov. di Perugia n° A3217</p> <p>IL GEOLOGO: Dott. Geol. Giorgio Cerquiglini Ordine dei Geologi della Regione Umbria n°108</p> <p>IL COORDINATORE PER LA SICUREZZA IN FASE DI PROGETTAZIONE: Dott. Ing. Marco Abram Ordine degli Ingegneri della Prov. di Perugia n° A2808</p> <p>IL RESPONSABILE DI PROGETTO Dott. Ing. Alberto Sanclivico</p> <p>IL R.U.P. Dott. Ing. Rocco Lapenta</p>	<p>IL GRUPPO DI PROGETTAZIONE:</p> <p>MANDATARIA: Sintagma Dott. Ing. N. Graneri Dott. Ing. Y. Truffini Dott. Arch. T. Berli Nulli Dott. Arch. A. Bracchini Dott. Ing. G. Barolacci Dott. Ing. G. Durastanti Dott. Arch. M. Abram Dott. Arch. G. Prescutti Dott. Agr. F. Berli Nulli</p> <p>MANDANTI: SIPAL Dott. Ing. A. Turso Dott. Ing. J. Turiglio Dott. Ing. F. Stoppa Dott. Ing. R. Pecoraro</p> <p>TECNIC Dott. Ing. S. Canale Dott. Ing. C. Sanna Dott. Ing. C. Nardi</p> <p>ICARIA Dott. Ing. F. Rosciani Dott. Ing. F. Mascioni Dott. Ing. G. Verini Dott. Ing. V. Piunno</p> <p>ambiente Dott. Ing. A. Lucioni Dott. Ing. F. Tamburini Dott. Ing. V. Gardini Dott. Ing. S. Bugliani</p> <p>INGEGNERI DELLA PROVINCIA Dott. Ing. Rocco Lapenta</p> <p>DETTORI INQUADRAZIONE ALBERTO GRANIERI SETTORE CIVILE E AMBIENTALE SETTORE DI PROGETTAZIONE</p>
---	--

INQUADRAMENTO TERRITORIALE
ASPETTI VINCOLISTICI E DI TUTELA
 Carta dei vincoli 1/4 - ex D.Lgs 42/2004, Art. 136 comma 1 lett. c), d)

CODICE PROGETTO		NOME FILE		REVISIONE	SCALA:
PROGETTO	LEV. PROG. ANNO	CODICE ELAB.		A	1:50000
DPBA28	F 21	T00IT04AMBCT01			
A	EMISSIONE	OTTBRE 2021	PRESCRITTI	BRACCHINI	GRANIERI
REV.	DESCRIZIONE	DATA	REDATTO	VERIFICATO	APPROVATO