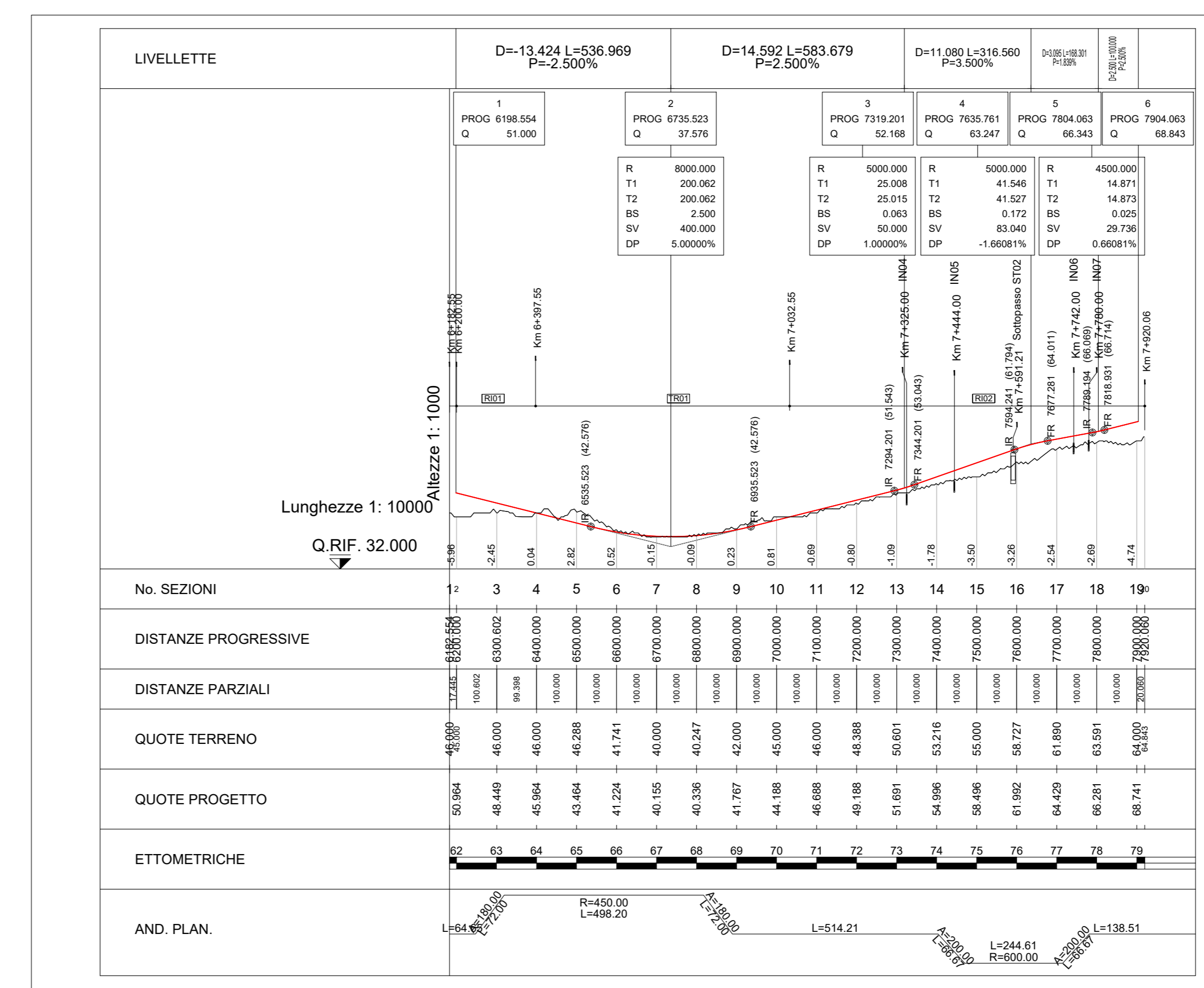
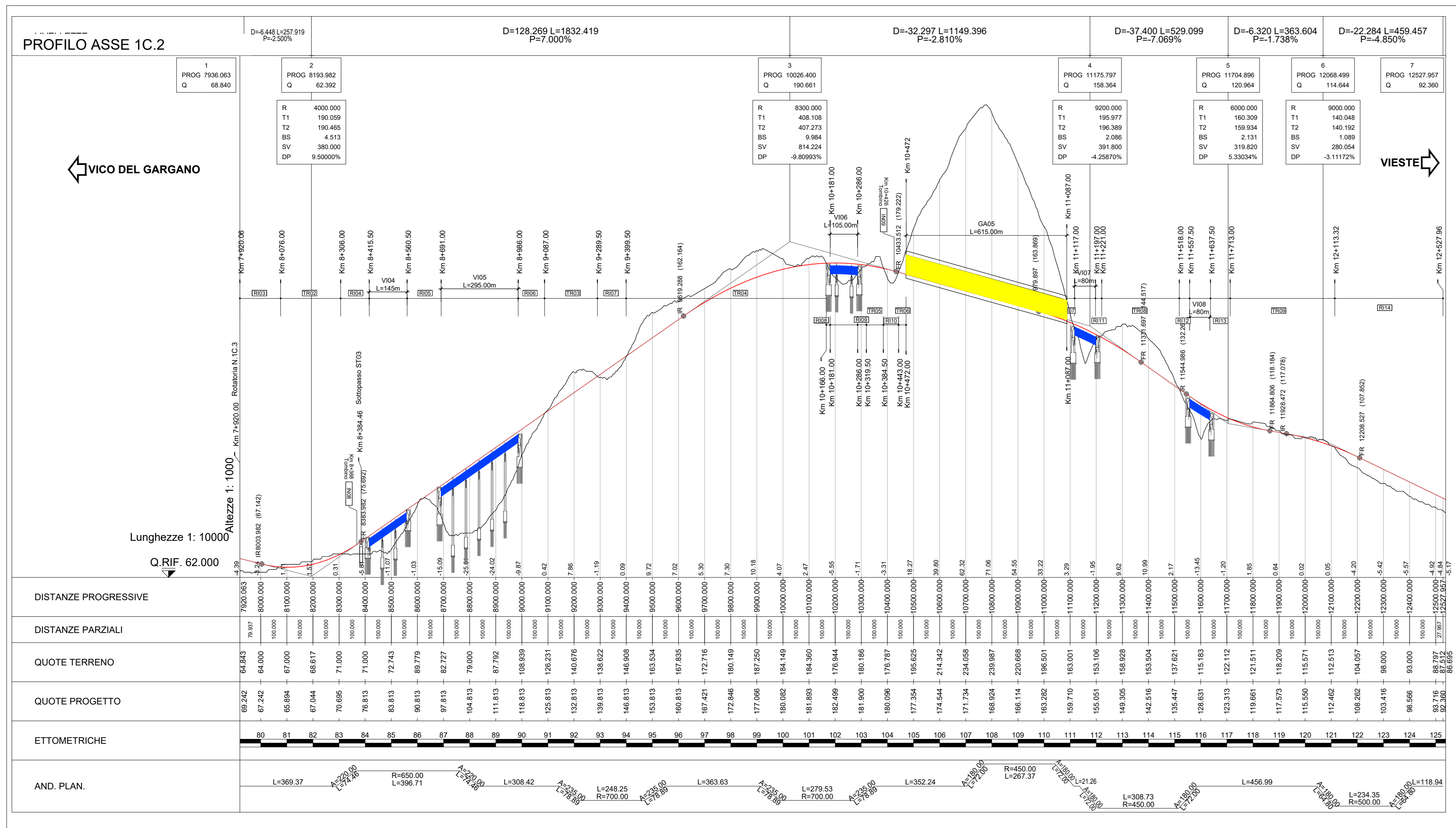
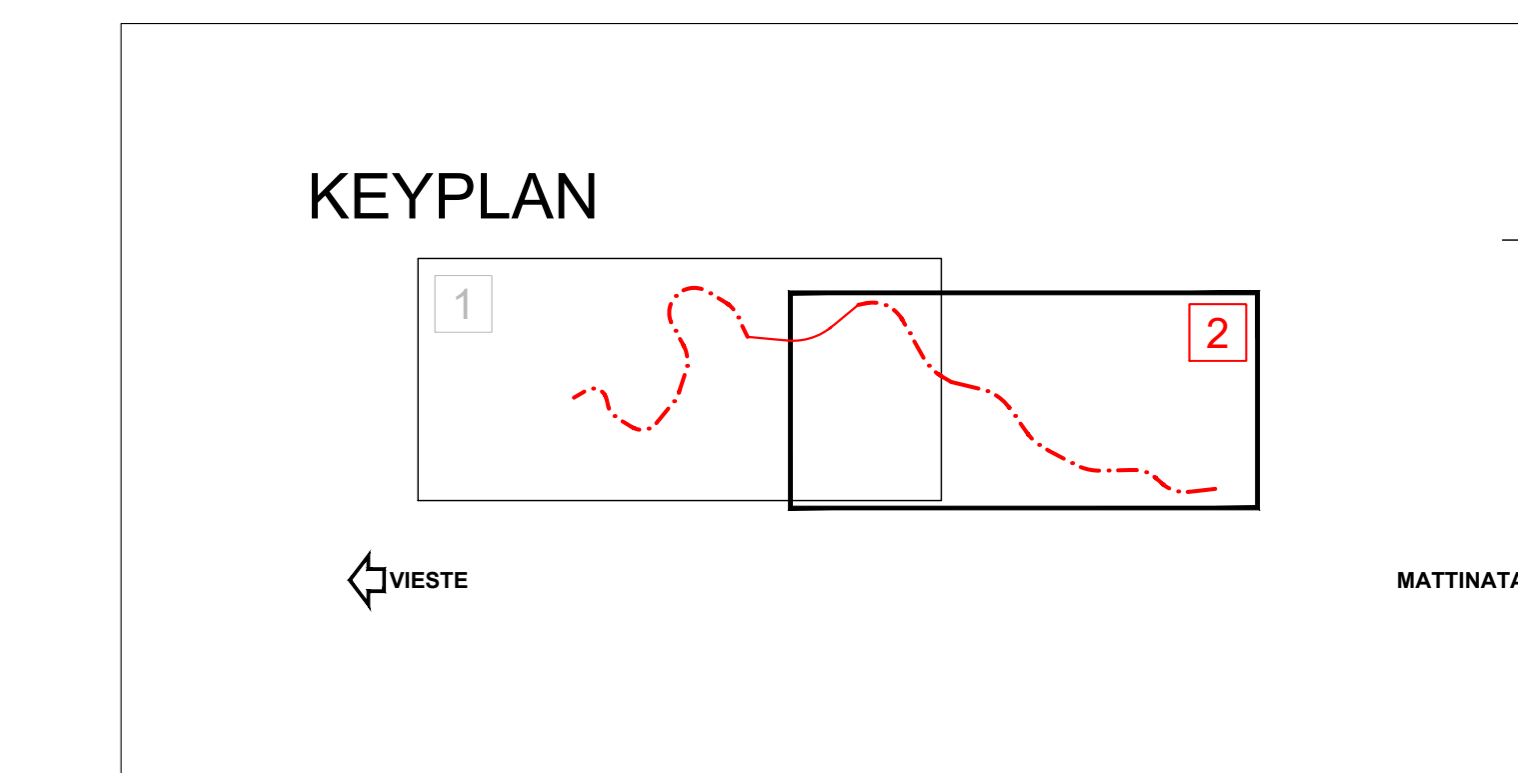


ASSE 1C03	TOTALI ml
GALLERIE	0,00 m
TRINCEE	635,00 m
VIADOTTI	0,00 m
RILEVATI	1102,51 m

ASSE 1C04	TOTALI ml
GALLERIE	616,00 m
TRINCEE	2019,32 m
VIADOTTI	705,00 m
RILEVATI	1267,38 m

LEGENDA	
---	ASSE DI PROGETTO LOTTO "1C03-1C04"
---	VIABILITA' ESISTENTE DA DIMETTERE
---	VIABILITA' DI RISTRUTTURAZIONE
---	CORSI D'ACQUA



Sanas
GRUPPO FS ITALIANE
Direzione Progettazione e Realizzazione Lavori

S.S. 693 - SSV del Gargano
S.S. 89 Garganica
Collegamento Vico del Gargano - Mattinata

DOCUMENTO DI FATTIBILITA' DELLE ALTERNATIVE PROGETTUALI COD. BA28

PROGETTAZIONE: ATI SINTAGMA - SIPAL - TECNIC - GDG - ICARIA - AMBIENTE

IL RESPONSABILE DELL'INTEGRAZIONE DELLE PRESTAZIONI SPECIALISTICHE:
Dot. Ing. Nando Graneli
Ordine degli Ingegneri della Prov. di Perugia n° 4351

IL PROGETTISTA:
Dot. Ing. Elena Bartolucci
Dot. Ing. V. Truffini
Dot. Ing. F. Sestilli
Dot. Ing. G. Baroni
Dot. Ing. C. Manti

IL GEOLOGO:
Dot. Geol. Giorgio Campagnolo
Dot. Geol. F. Pavesani
Dot. Geol. M. Manno
Dot. Geol. C. Presutti
Dot. Geol. F. Sestilli

IL COORDINATORE PER LA SICUREZZA IN FASE DI PROGETTAZIONE:
Dot. Ing. Marco Abram
Ordine degli Ingegneri della Prov. di Perugia n° 4326

IL RESPONSABILE DI PROGETTO:
Dot. Ing. Alberto Santucci

IL R.U.P.:
Dot. Ing. Rocco Lapenta

PROTOCOLLO DATA

ALTERNATIVE PROGETTUALI
Plano profilo di progetto asse 1C tav 2/2

PROGETTO	LV. MOD. ANNO	NO. FILE	REVISIONE	SCALA:
DPBA28	F 21		A	1:10000/1000

REV.	DESCRIZIONE	DATA	REDATTO	VERIFICATO	APPROVATO
A	EMISSIONE	OTTBRE 2021	PACOSULLI	BARTOLUCCI	GRANELI