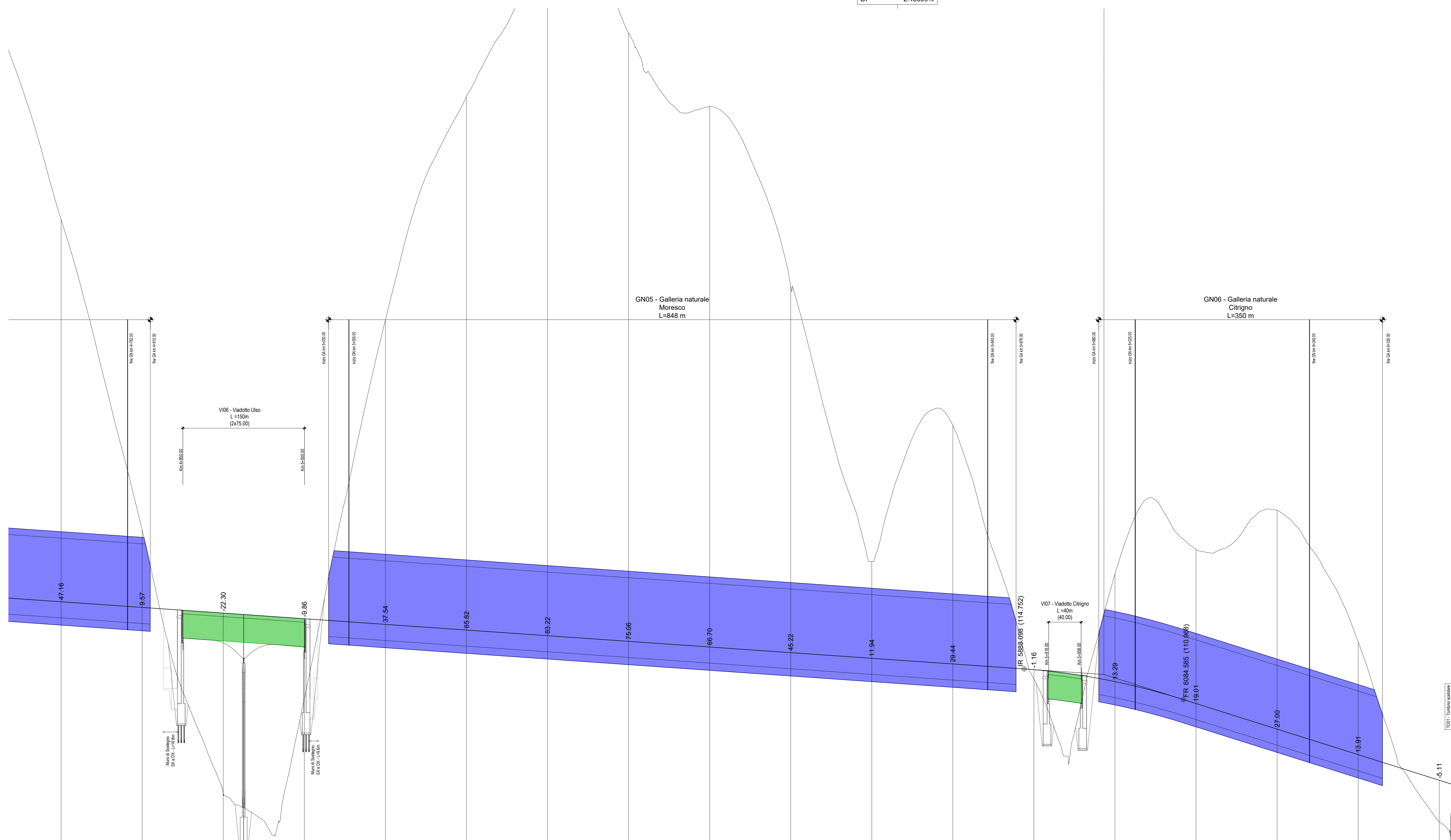
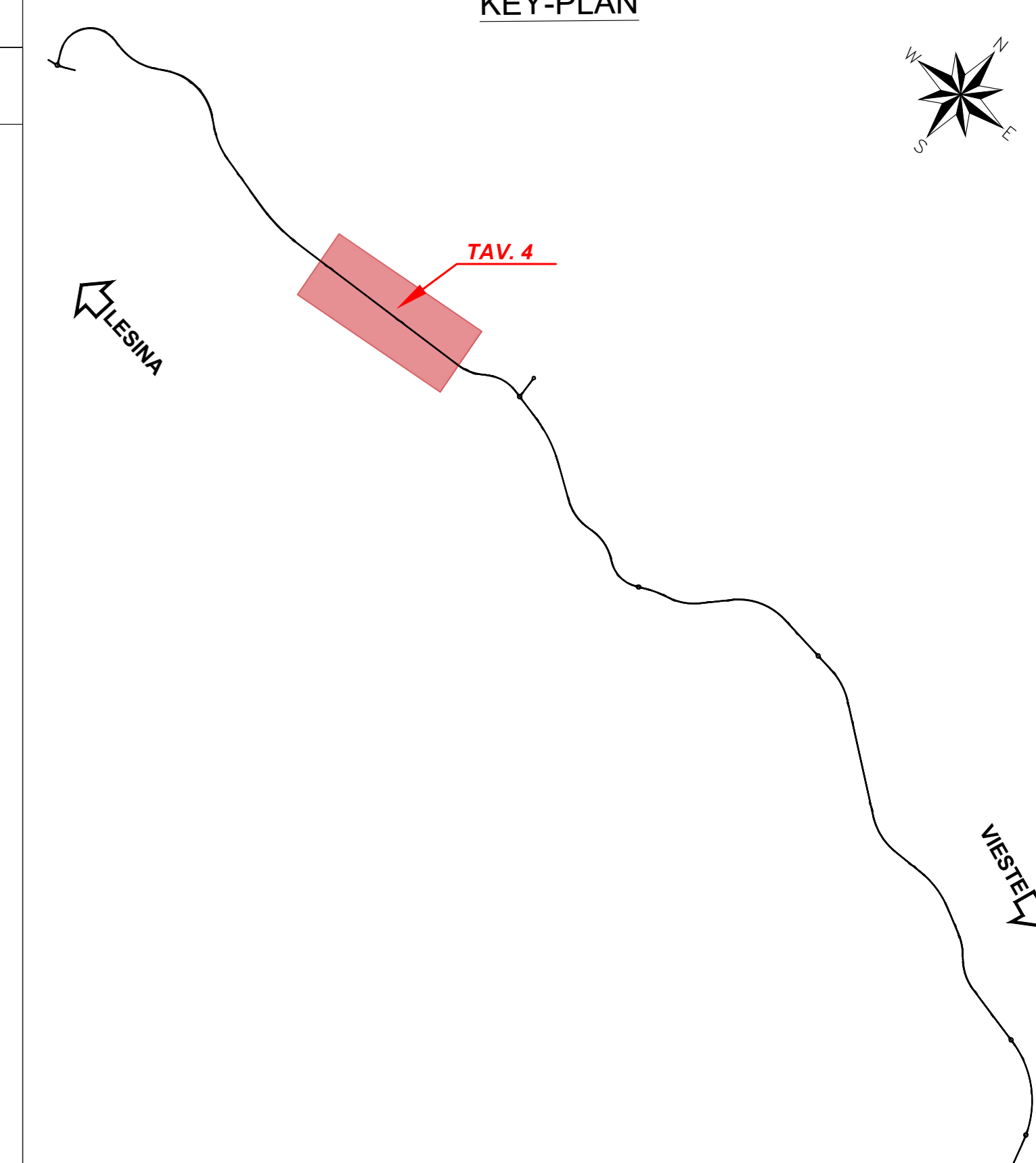



6  
P= 5986,342  
Q= 114,067

R= 8000,000  
T1= 98,246  
T2= 98,293  
FR= 0,603  
SV= 196,487  
DP= -2,45609%



**LEGENDA**

- ASSE DI PROGETTO
- Gallerie
- Viadotti

No. SEZIONI	50	51	52	53	54	55	56	57	58	59	60	61	62	63	64	65	66	67	
QUOTE PROGETTO	147.16	9.57	-22.30	-0.86	37.54	65.82	83.22	75.06	66.70	46.22	11.94	29.44	-11.16	-1.16	-13.29	-19.01	27.00	19.91	
QUOTE TERRENO	147.16	9.57	-22.30	-0.86	37.54	65.82	83.22	75.06	66.70	46.22	11.94	29.44	-11.16	-1.16	-13.29	-19.01	27.00	19.91	
DISTANZE PARZIALI	100.00	100.00	100.00	100.00	100.00	100.00	100.00	100.00	100.00	100.00	100.00	100.00	100.00	100.00	100.00	100.00	100.00	100.00	
DISTANZE PROGRESSIVE	4000.00	5000.00	6000.00	7000.00	8000.00	9000.00	10000.00	11000.00	12000.00	13000.00	14000.00	15000.00	16000.00	17000.00	18000.00	19000.00	20000.00	21000.00	
AND. PLAN.	L=2113.54																		
AND. CIGLI																			
ETTOMETRICHE	L=130.39 R=450.00																		
DIAG. VELOCITA'																			

**Sanas**  
GRUPPO FS ITALIANE  
Direzione Progettazione e Realizzazione Lavori

**Lavori di razionalizzazione della viabilità di S. Giovanni Rotondo e realizzazione dell'asta di collegamento da San Giovanni Rotondo al capoluogo dauno - 4° Stralcio - S.S. 693 SVV del Gargano - S.S. 89 Garganica - Collegamento Vico del Gargano - Mattinata Tratto Vico del Gargano - Vieste**

**PROGETTO DI FATTIBILITA' TECNICO ECONOMICA** COD. BA322

PROGETTAZIONE: ATI SINTAGMA - SIPAL - TECNIC - GDG - ICARIA - AMBIENTE

IL RESPONSABILE DELL'INTEGRAZIONE DELLE PRESTAZIONI SPECIALISTICHE:  
Doc. Ing. Nando Granieri  
Ordine degli Ingegneri della Prov. di Perugia n° A351

IL GRUPPO DI PROGETTAZIONE:  
MANDATARIA:  
MANTOVANI:  
TECNIC:  
ICARIA:  
AMBIENTE:

IL PROGETTISTA:  
Doc. Ing. Elena Barattolosi  
Ordine degli Ingegneri della Prov. di Perugia n° A3217

IL GEOLOGO:  
Doc. Geol. Domenico Bekarino  
Ordine dei Geologi della Regione Calabria n° 2318

IL COORDINATORE PER LA SICUREZZA IN FASE DI PROGETTAZIONE:  
Doc. Ing. Filippo Rinaldisio  
Ordine degli Ingegneri della Prov. di Perugia n° A1373

IL RESPONSABILE DI PROGETTO:  
Doc. Ing. Marianna Giordano

IL COLLABORATORE DEL R.U.P.:  
Doc. Ing. Alberto Santolucito

IL R.U.P.:  
Doc. Ing. Rocco Lapenta

PROTOCOLLO DATA

**PROGETTO INFRASTRUTTURA  
PROGETTO STRADALE ASSE PRINCIPALE**

Profilo di progetto tratto Vico del Gargano-Vieste - Tav. 4 di 12

CODICE PROGETTO: 700-PS01-704-FPS04-4  
PROGETTO: BA322 F 22  
CODICE ELAB.: T00P501TRAFPO4  
REVISIONE: A  
SCALA: 1:2.000/1:200

A Emissione 07/2022 M. De Turri S. Scoppa A. Grandi  
REV. DESCRIZIONE DATA REDATTO VERIFICATO APPROVATO