PIANTA
scala 1:500

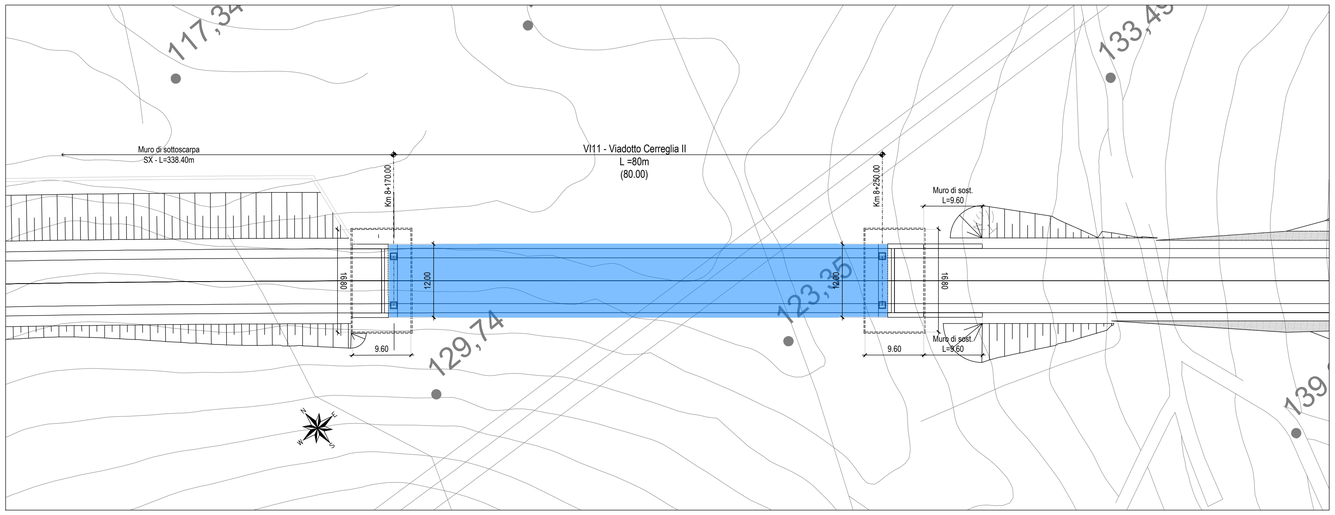

SEZIONE LONGITUDINALE
scala 1:500

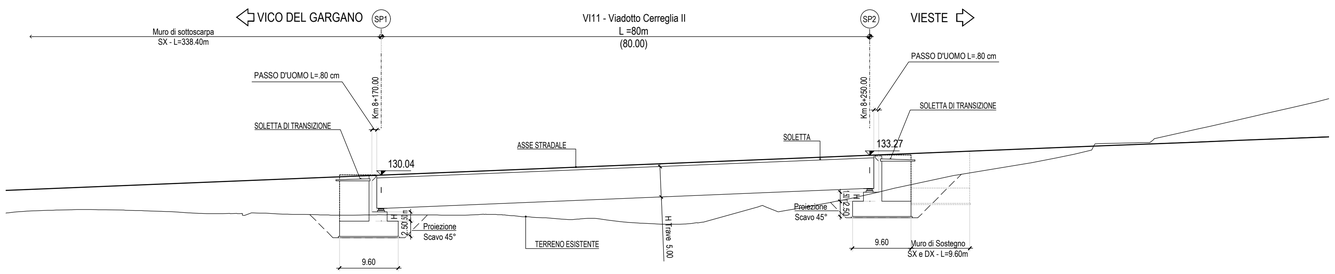

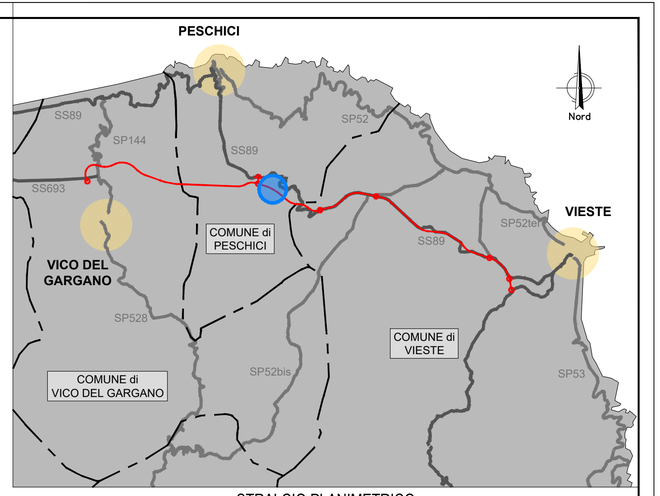

STRALCIO PLANIMETRICO
scala 1:5.000

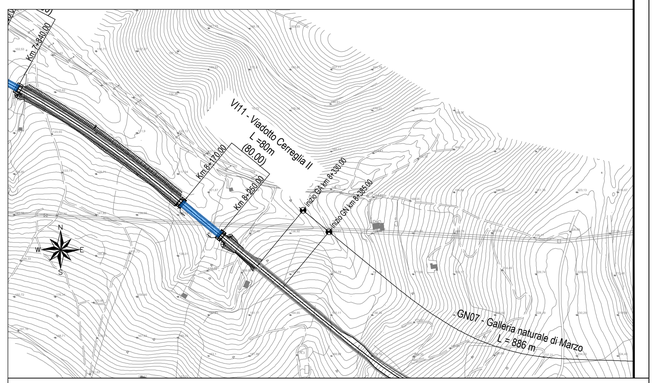

anas
GRUPPO FS ITALIANE

Direzione Progettazione e Realizzazione Lavori

Lavori di razionalizzazione della viabilità di S. Giovanni Rotondo e realizzazione dell'asta di collegamento da San Giovanni Rotondo al capoluogo dauno - 4° Stralcio - S.S. 693 SVV del Gargano - S.S. 89 Garganica - Collegamento Vico del Gargano - Mattinata
Tratto Vico del Gargano - Vieste

PROGETTO DI FATTIBILITA' TECNICO ECONOMICA — COD. BA322

PROGETTAZIONE: ATI SINTAGMA - SIPAL - TECNIC - GDG - ICARIA - AMBIENTE

IL RESPONSABILE DELL'INTEGRAZIONE DELLE PRESTAZIONI SPECIALISTICHE:
Dott. Ing. Nando Granieri
Ordine degli Ingegneri della Prov. di Perugia n° A351

IL PROGETTISTA:
Dott.Ing.Adriano Turso
Ordine degli Ingegneri della Prov. di Taranto n° 1400

IL GEOLOGO:
Dott. Geol. Domenico Belcastro
Ordine dei Geologi della Regione Calabria n°218

IL COORDINATORE PER LA SICUREZZA IN FASE DI PROGETTAZIONE:
Dott. Ing. Filippo Pambianco
Ordine degli Ingegneri della Prov. di Perugia n° A1373

IL RESPONSABILE DI PROGETTO
Dott. Ing. Marianna Grisolia

IL COLLABORATORE DEL R.U.P.
Dott. Ing. Alberto Sanchirico

IL R.U.P.
Dott. Ing. Rocco Lapenta

PROTOCOLLO	DATA

IL GRUPPO DI PROGETTAZIONE:

MANDATARIA: Sintagma
Dott.Ing. N.Granieri, Dott.Ing. V.Truffini, Dott.Ing. T.Berti Nulli, Dott.Arch. A.Bracchini, Dott.Ing. E.Bartolocci, Dott.Ing. L.Spaccini, Dott.Ing. L.Casavecchia, Dott.Geol. G.Cerquiglini, Dott.Ing. F.Durastanti, Dott.Ing. M.Abram, Dott.Arch. C.Presciutti, Dott. Agr. F.Berti Nulli, Dott. M. De Tursi

MANDANTI:
SIPAL: Dott. Ing. A.Turso, Dott. Ing. J.Turaglio, Dott. Ing. F.Stoppa, Dott. Ing. A.Dipierro
GEOTECHNICAL DESIGN GROUP: Dott. Ing. D.Carlaccini, Dott. Ing. C.Consorti, Dott. Ing. E.Loffredo, Dott. Ing. S.Sacconi
TECNIC Consulting Engineers: Prof. Ing. S.Canale, Dott. Ing. C.Sanna, Dott. Ing. C.Nardi, Dott. Ing. F.Volonnino, Dott. Ing. M.Schinco
ICARIA società di ingegneria: Dott. Ing. V.Rotisciani, Dott. Ing. F.Macchioni, Dott. Ing. G.Pulli, Dott. Ing. V.Piunno
ambiente s.a.s. consulenze & ingegneria: Dott. Ing. A.Lucioni, Dott.Arch. M. Paglini, Dott.Arch. F.Marsiali, Dott. Agr. M.Piizzato, M.T. Colacresi

ORDINE DEGLI INGEGNERI DELLA PROVINCIA DI PERUGIA
DOTTORE INGEGNERE NANDO GRANIERI
SETTORE CIVILE E AMBIENTALE
SETTORE INDUSTRIALE
SETTORE DELL'INFORMAZIONE

VIADOTTI
VI11 - Viadotto Cerreglia II
Pianta e sezione longitudinale

CODICE PROGETTO			NOME FILE	REVISIONE	SCALA:
PROGETTO	LIV. PROG.	ANNO	T00-VI00-STR-DI21-A		
BA322	F	22	CODICE ELAB. T00VI00STRDI21	A	1:500

REV.	DESCRIZIONE	DATA	REDATTO	VERIFICATO	APPROVATO
A	EMISSIONE	07/2022	J.Turaglio	A.Turso	N.Granieri