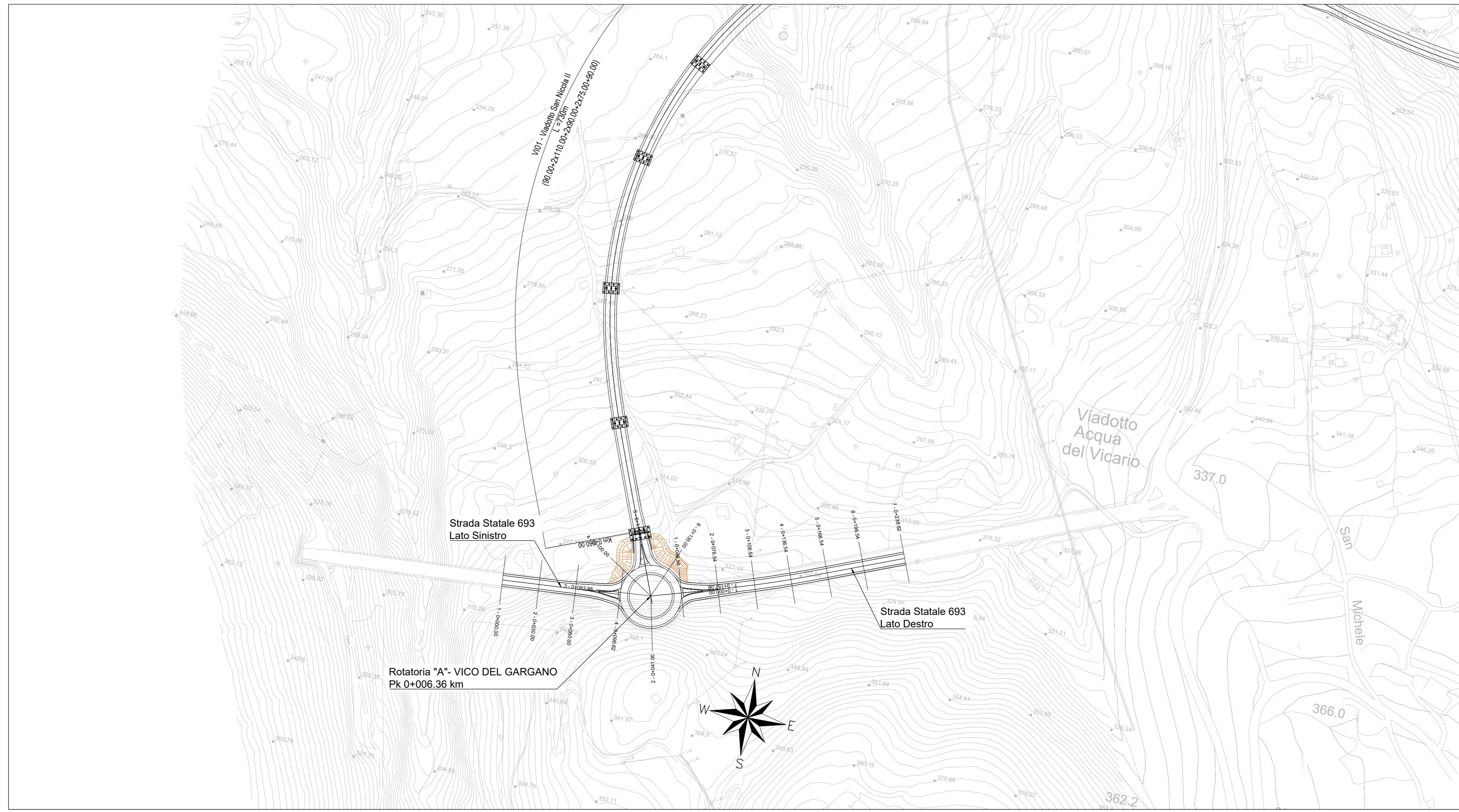
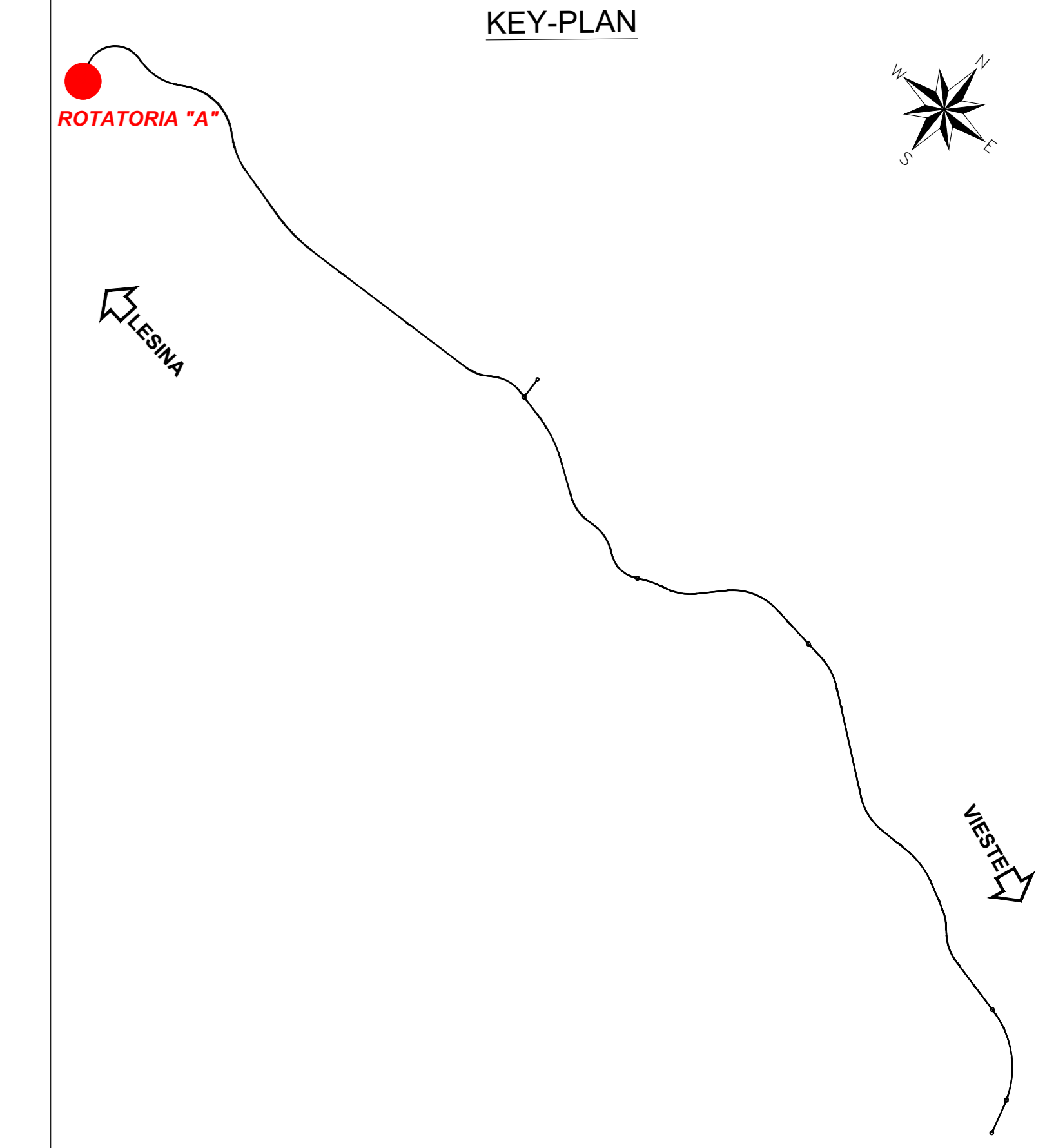


PLANIMETRIA ROTATORIA "A" - VICO DEL GARGANO
SCALA 1:2.000

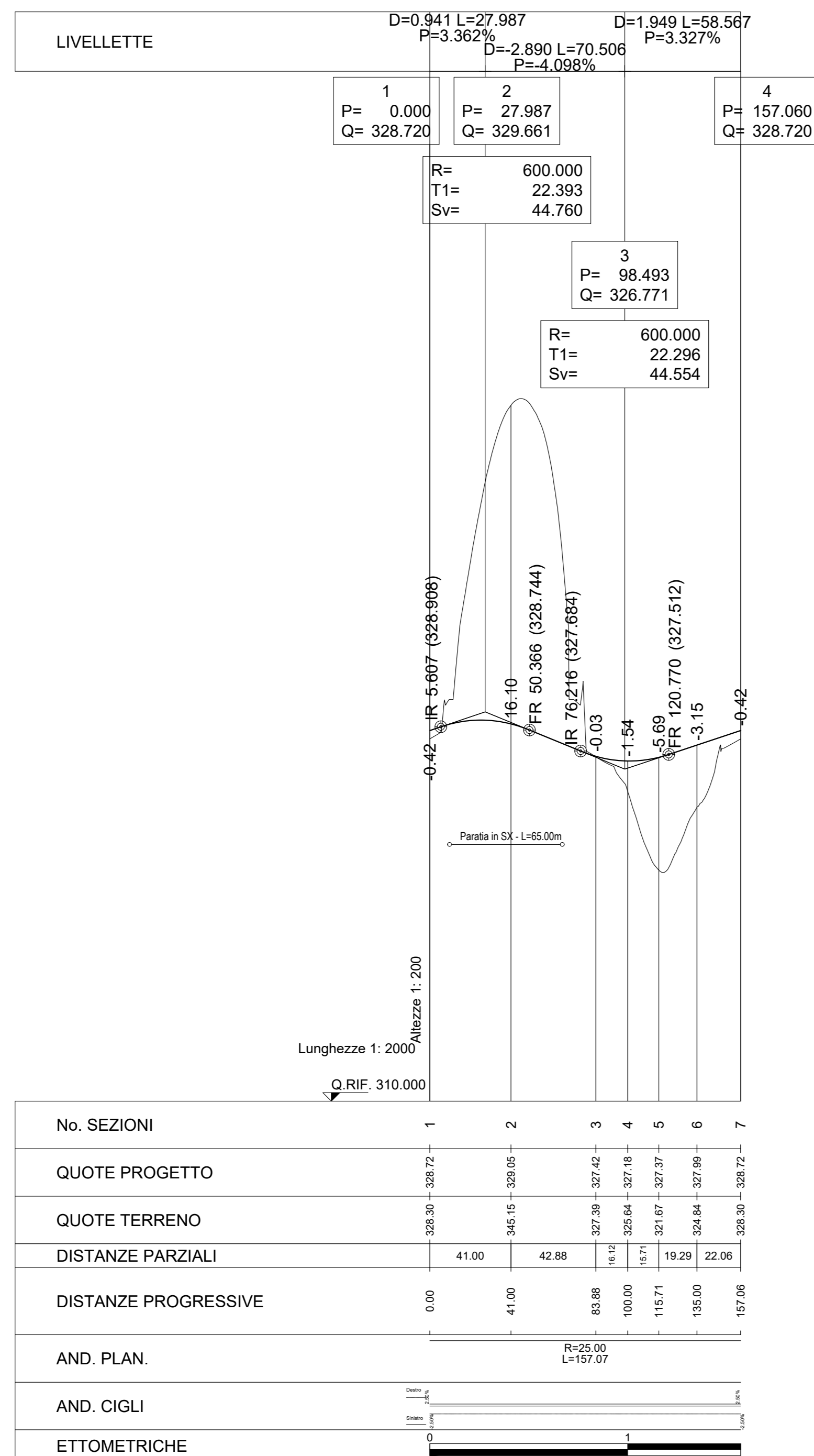


← LESINA

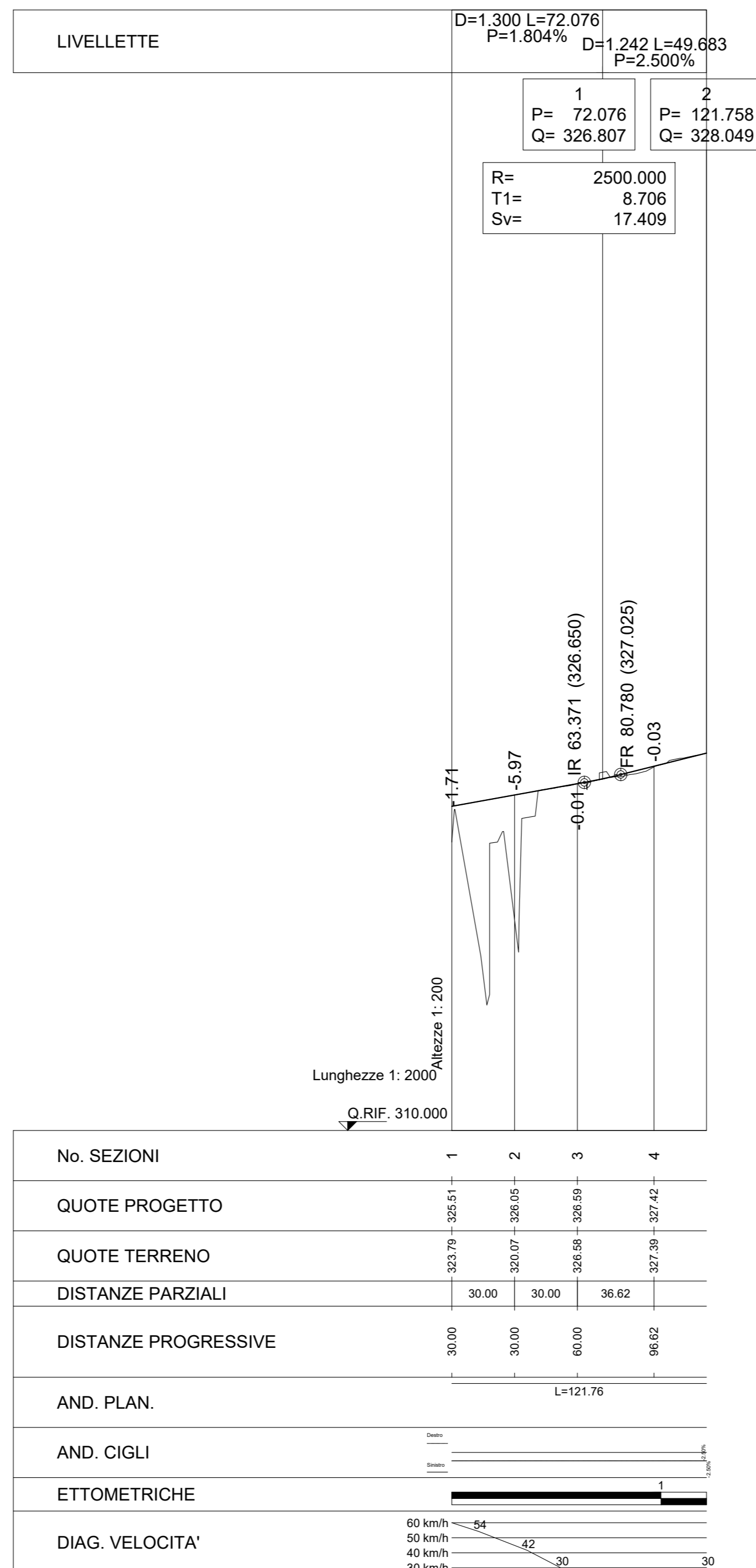
→ VIESTE



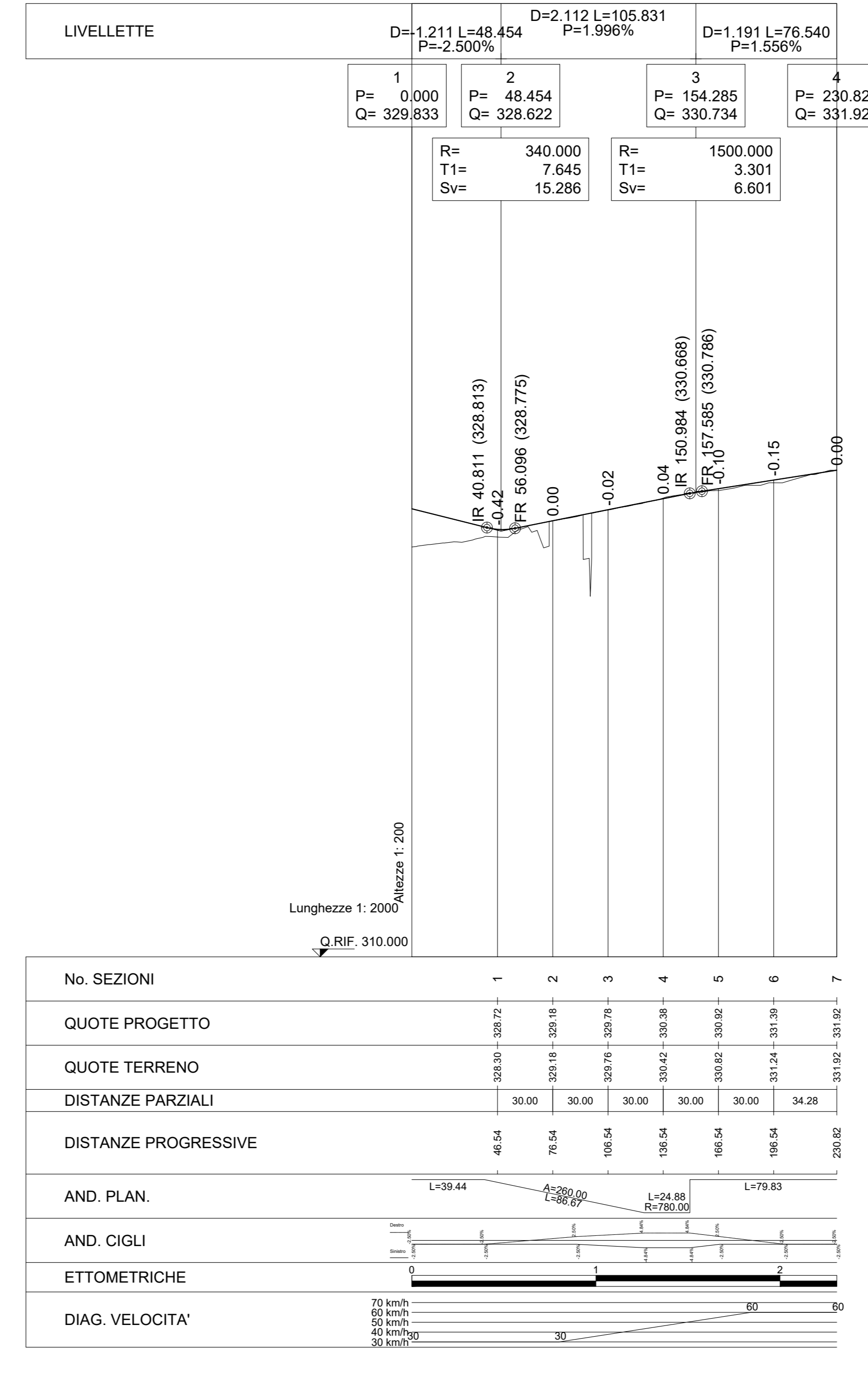
PLANIMETRIA ROTATORIA "A" - VICO DEL GARGANO
SCALA 1:2.000/200



PROFILO STRADA STATALE 693 LATO SINISTRO
SCALA 1:2.000/200



PROFILO STRADA STATALE 693 LATO DESTRO
SCALA 1:2.000/200



Sanas
GRUPPO FS ITALIANE
Direzione Progettazione e Realizzazione Lavori

Lavori di razionalizzazione della viabilità di S. Giovanni Rotondo e realizzazione dell'asta di collegamento da San Giovanni Rotondo al capoluogo dauno - 4° Stralcio - S.S. 693 SVV del Gargano - S.S. 89 Garganica - Collegamento Vico del Gargano - Mattinata Tratto Vico del Gargano - Vieste

PROGETTO DI FATTIBILITA' TECNICO ECONOMICA COD. BA322

PROGETTAZIONE: ATI SINTAGMA - SIPAL - TECNIC - GDG - ICARIA - AMBIENTE

IL RESPONSABILE DELL'INTEGRAZIONE DELLE PRESTAZIONI SPECIALISTICHE:
Doc. Ing. Nando Graneli

IL GRUPPO DI PROGETTAZIONE:
MANDATARIA:
MANTENUTA:
TECNIC:
ICARIA:
AMBIENTE:

IL COLLABORATORE DEL R.U.P.
Doc. Ing. Alberto Sanchino

IL R.U.P.
Doc. Ing. Rocco Lapenta

**PROGETTO INFRASTRUTTURA
PROGETTO STRADALE INTERSEZIONI**

ROTATORIA A E RAMI - Planimetria e profilo di progetto

CODICE PROGETTO: V00-PS00-TRM-PP01-4
REVISIONE: A
SCALA: 1:2.000/1:200

PROGETTO: BA322
F22
CODICE ELAB.: V00|PS00|TRM|PP01
REVISIONE: A
SCALA: 1:2.000/1:200

A Emissione 07/2022 M.De. Turri S. Scoppa A. Grandi
REV. DESCRIZIONE DATA REDATTO VERIFICATO APPROVATO