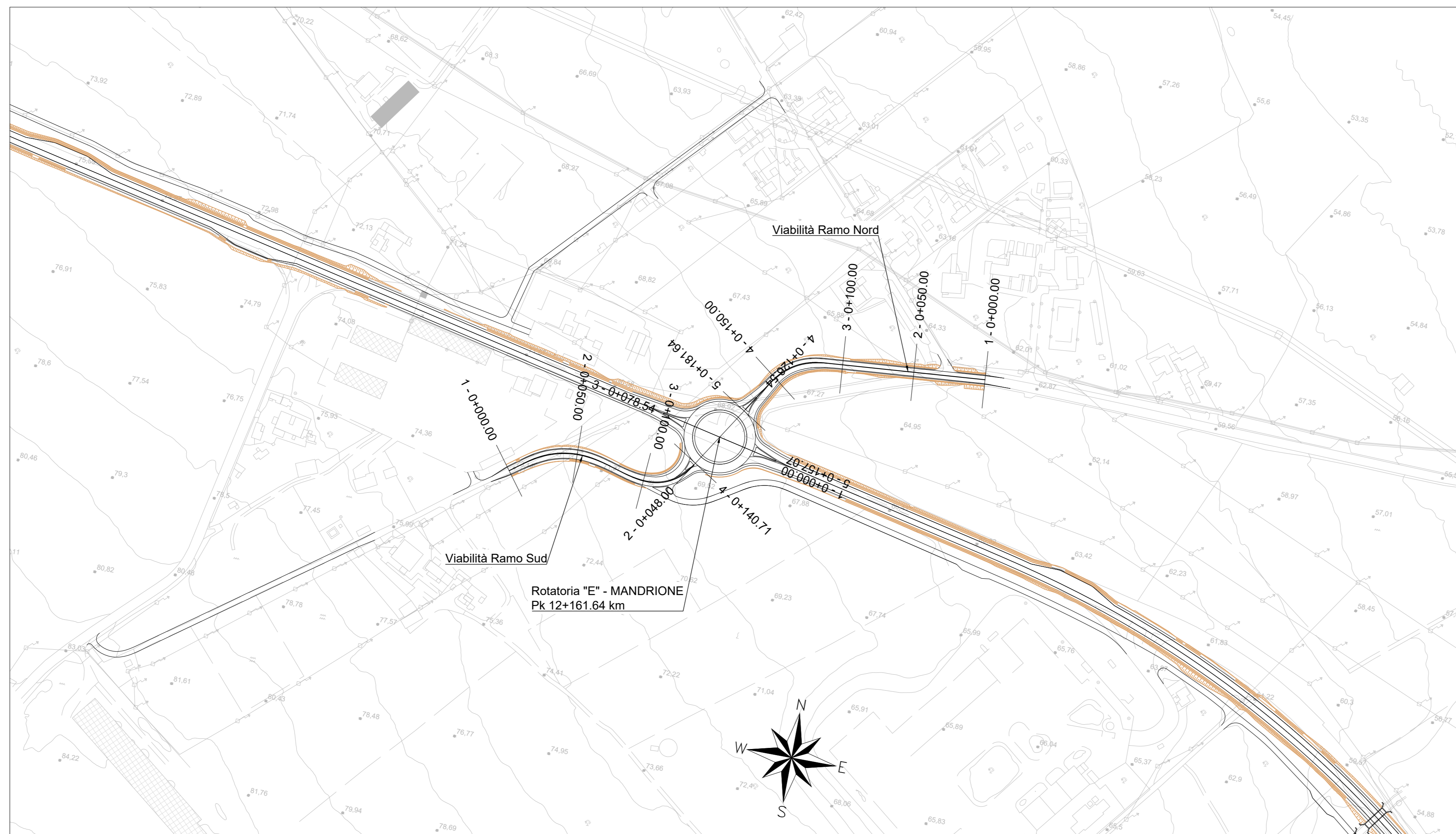
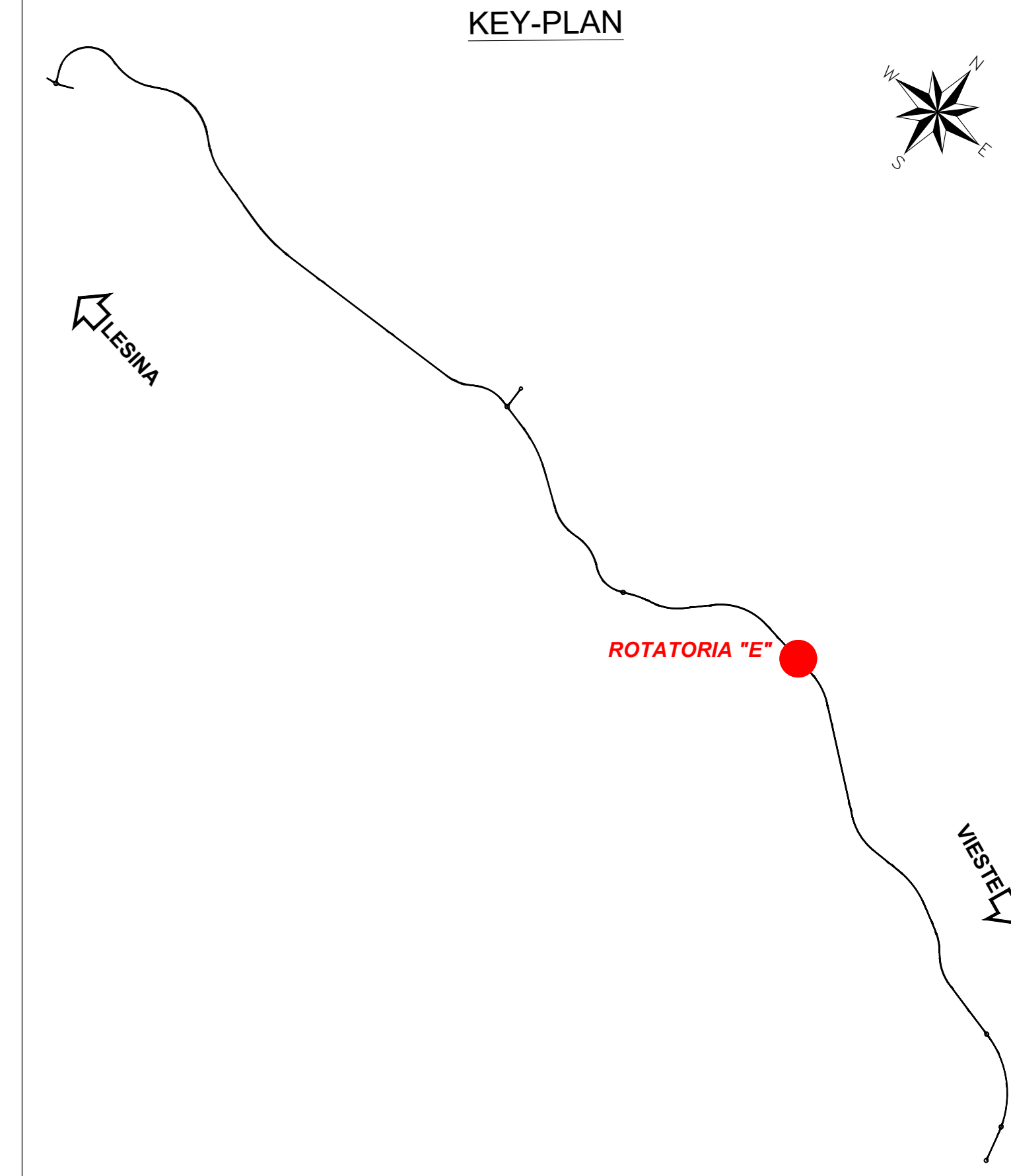


PLANIMETRIA ROTATORIA "E" - MANDRIONE  
SCALA 1:2.000




← LESINA

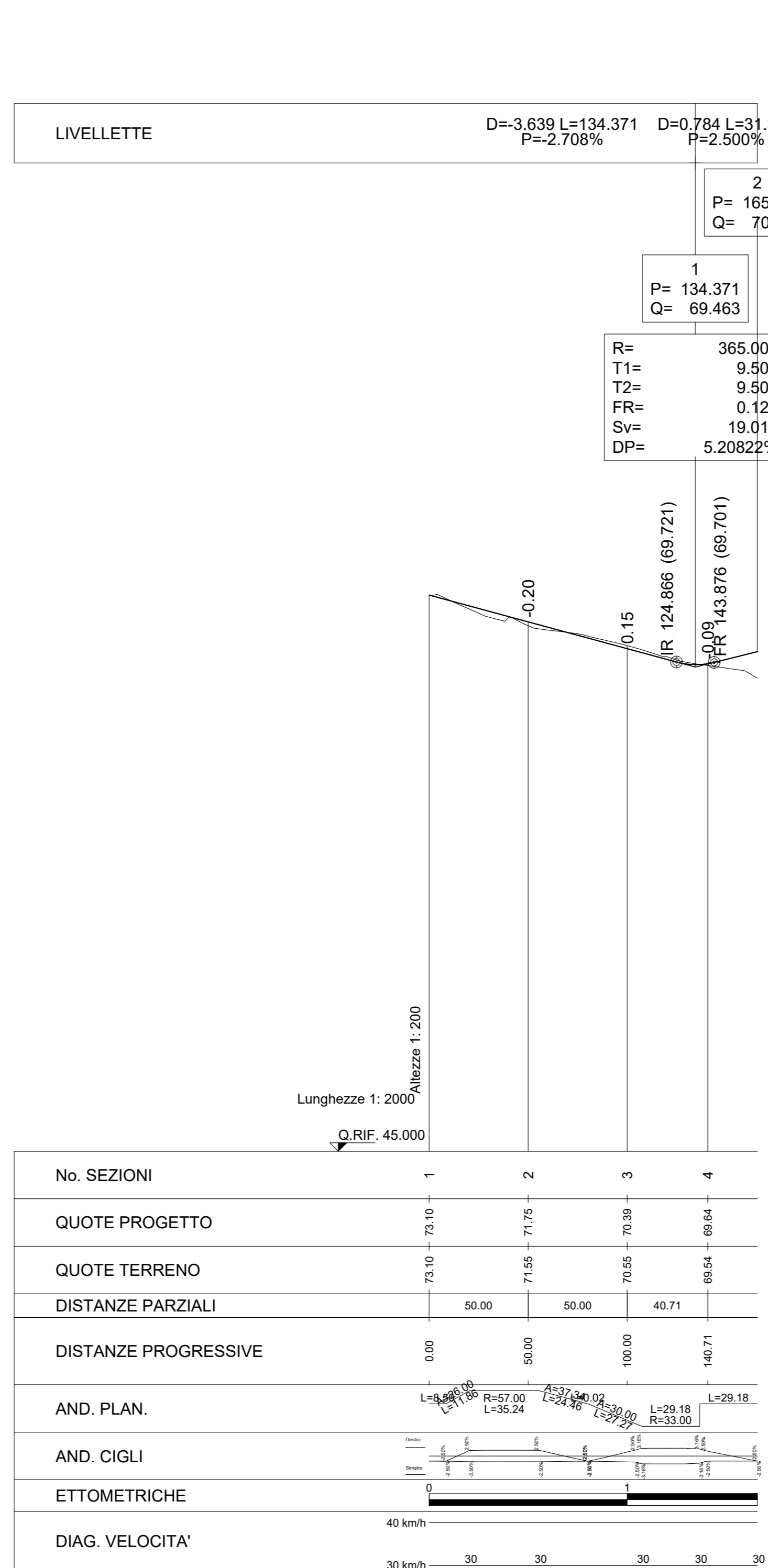
→ VIESTE



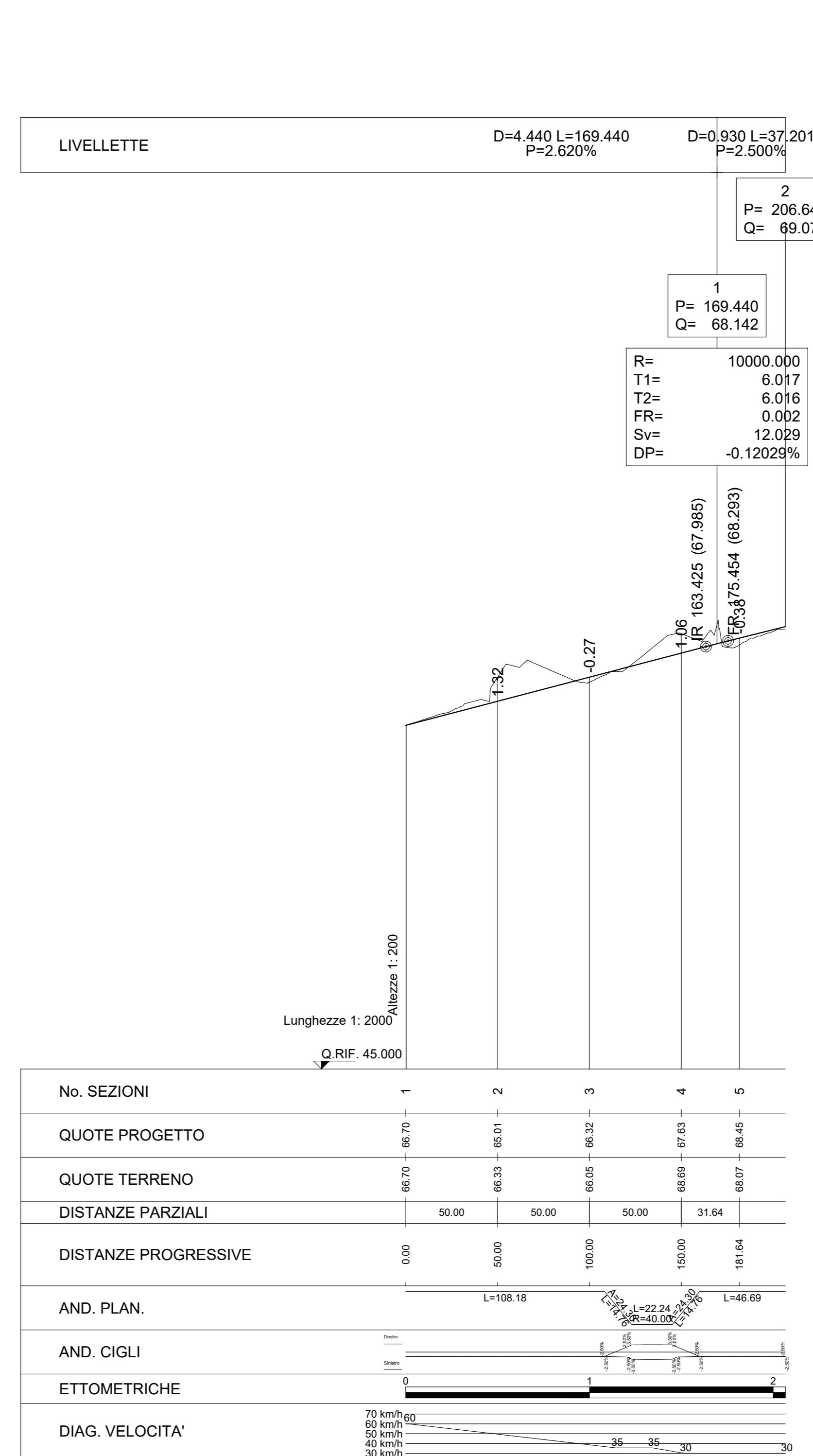
PROFILO ROTATORIA "E" - MANDRIONE  
SCALA 1:2.000/200



PROFILO VIABILITA' RAMO SUD  
SCALA 1:2.000/200



PROFILO VIABILITA' RAMO NORD  
SCALA 1:2.000/200



**Sanas**  
GRUPPO FS ITALIANE  
Direzione Progettazione e Realizzazione Lavori

**Lavori di razionalizzazione della viabilità di S. Giovanni Rotondo e realizzazione dell'asta di collegamento da San Giovanni Rotondo al capoluogo dauno - 4° Stralcio - S.S. 693 SVV del Gargano - S.S. 89 Garganica - Collegamento Vico del Gargano - Mattinata Tratto Vico del Gargano - Vieste**

**PROGETTO DI FATTIBILITA' TECNICO ECONOMICA** COD. BA322

PROGETTAZIONE: ATI SINTAGMA - SIPAL - TECNIC - GDG - ICARIA - AMBIENTE

IL RESPONSABILE DELL'INTEGRAZIONE DELLE PRESTAZIONI SPECIALISTICHE:  
Doc. Ing. Nando Granieri

IL GRUPPO DI PROGETTAZIONE:  
Mandatario: SINTAGMA  
Mandatari: TECNIC

IL COLLABORATORE PER LA SICUREZZA IN FASE DI PROGETTAZIONE:  
Doc. Ing. Filippo Rimbiccio

IL RESPONSABILE DEL PROGETTO:  
Doc. Ing. Marianna Grillo

IL COLLABORATORE DEL R.U.P.:  
Doc. Ing. Alberto Santolucito

REDAZIONE:  
Doc. Ing. Rocco Lapenta

PROGETTO INFRASTRUTTURA  
PROGETTO STRADALE INTERSEZIONI

ROTATORIA E RAMI - Planimetria e profilo di progetto

CODICE PROGETTO: BA322  
PROGETTO: V00-PS00-TRA-PP04-A  
REVISIONE: A  
SCALA: 1:2.000/1:200

REVISIONI:  
A Emissione 07/2022 M.De. Fusi S. Scoppa A. Grandi

REV. DESCRIZIONE DATA REDATTO VERIFICATO APPROVATO