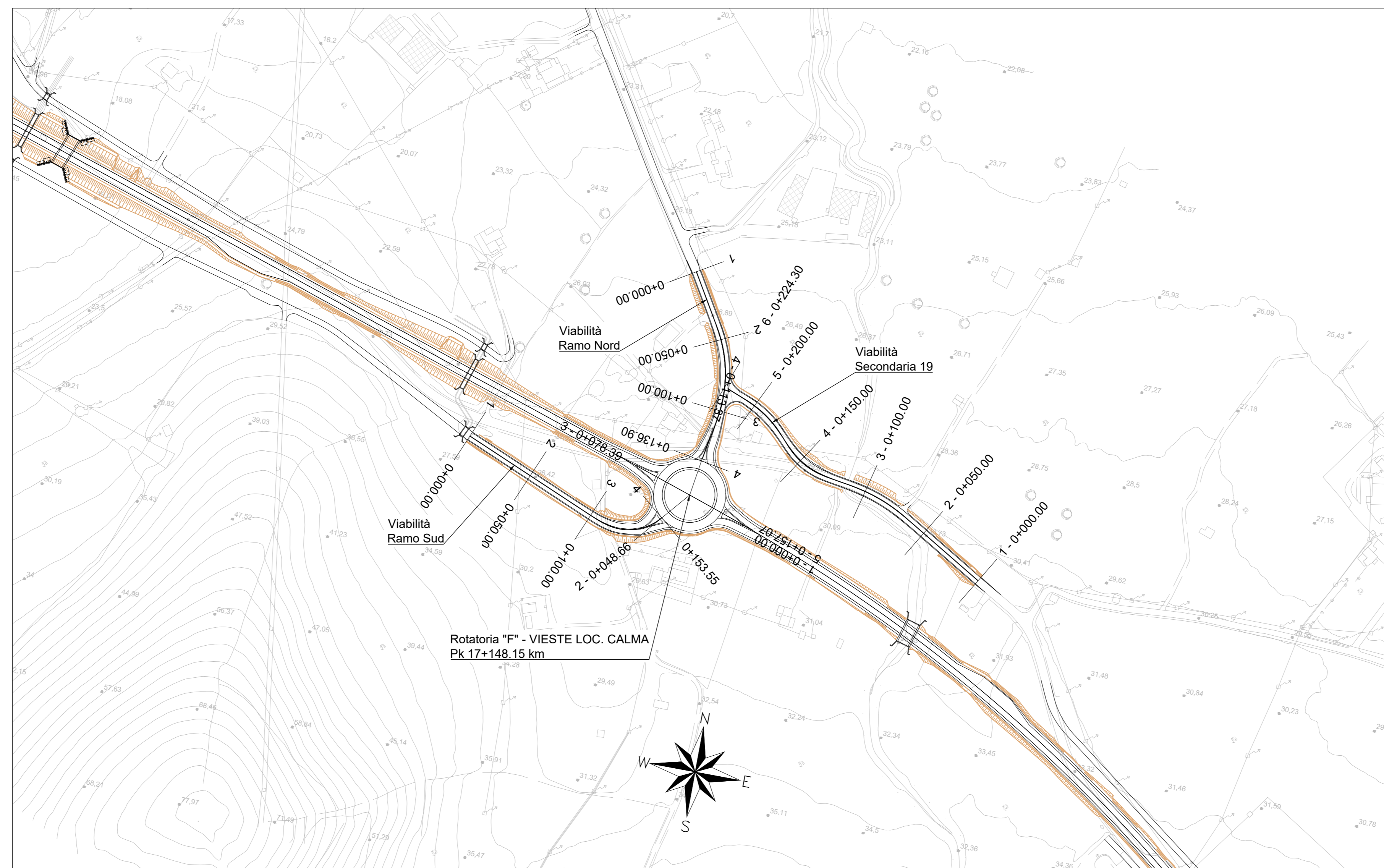
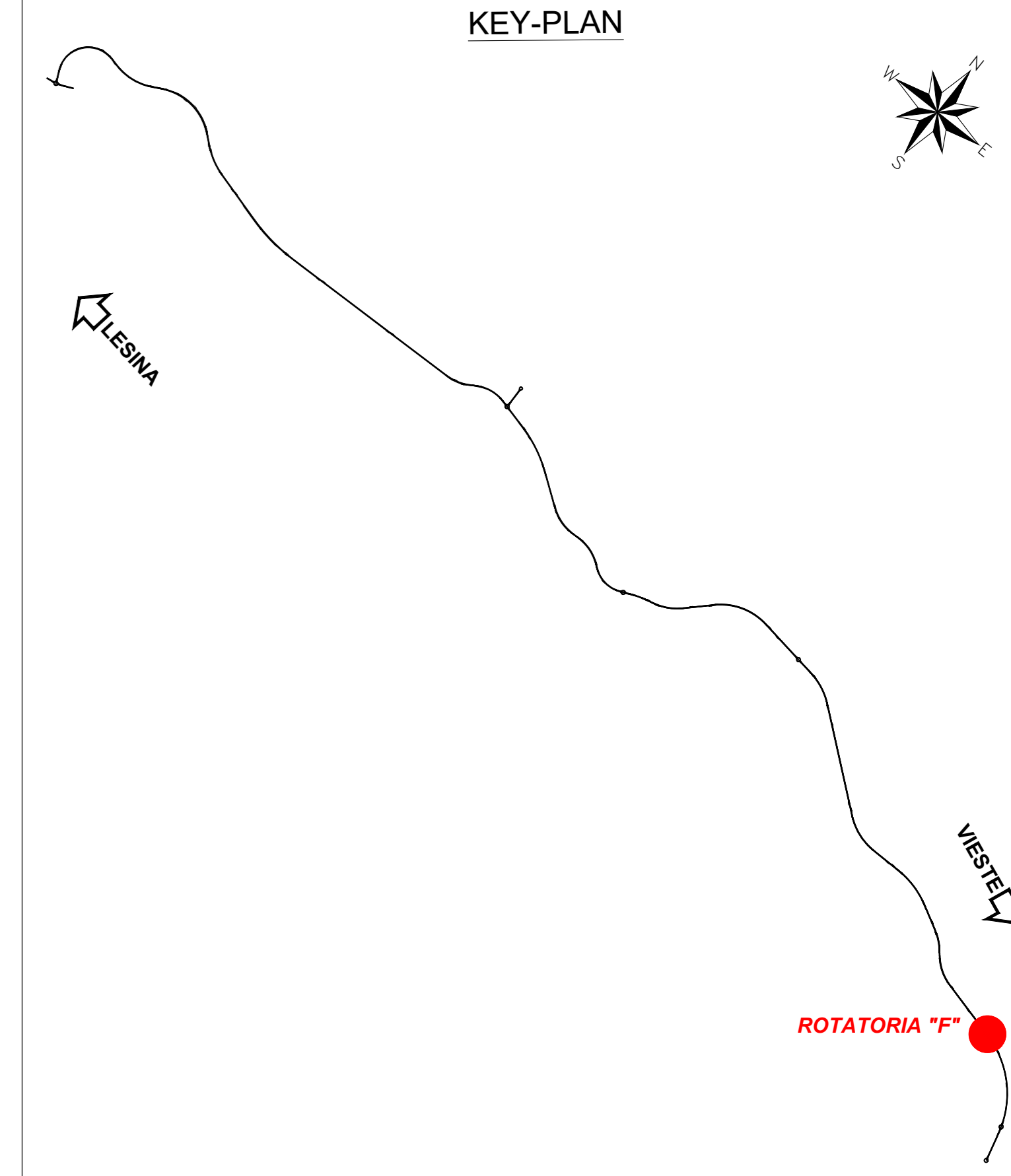


PLANIMETRIA ROTATORIA "F" - VIESTE LOC. CALMA
SCALA 1:2.000

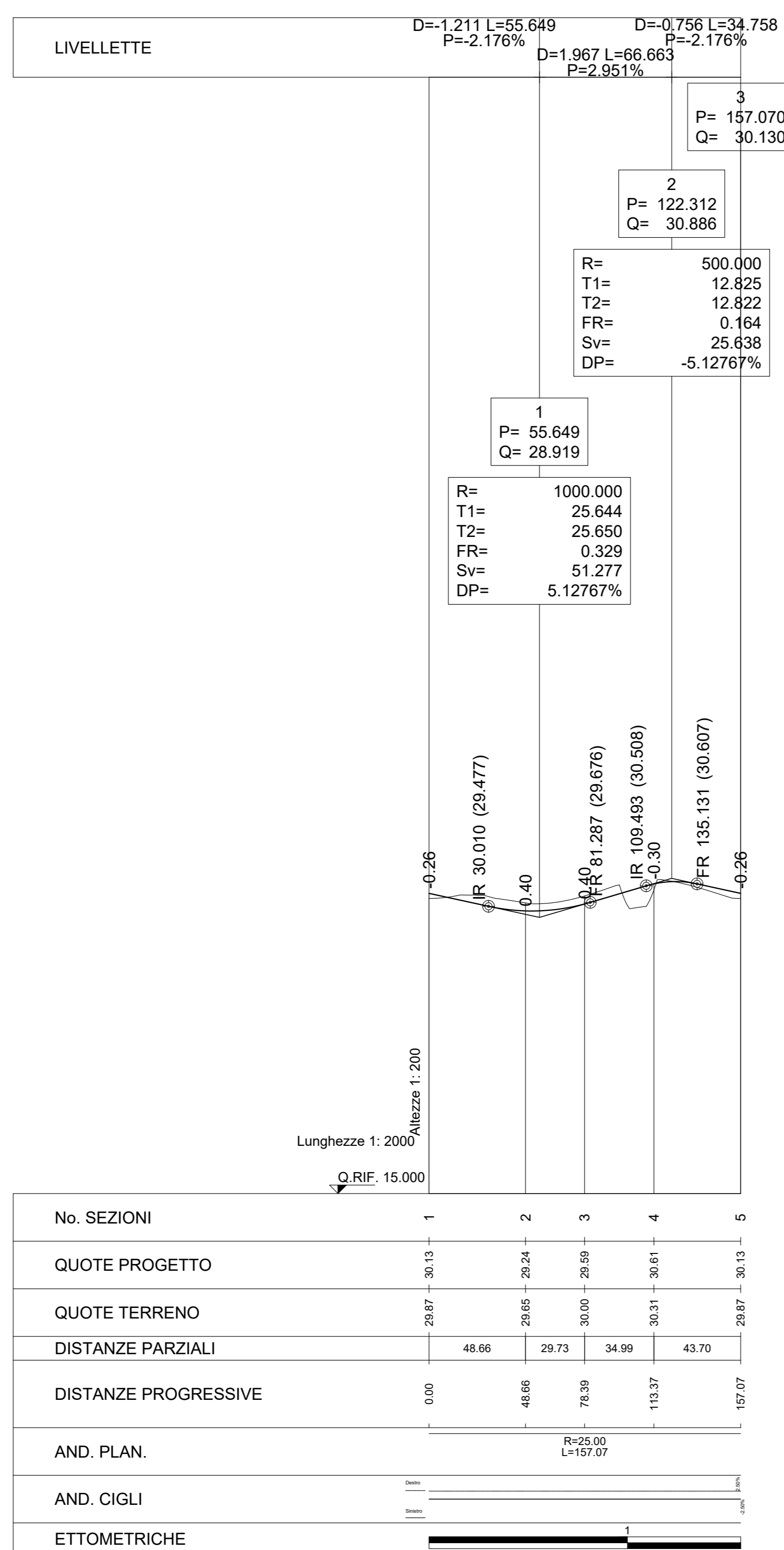


← LESINA

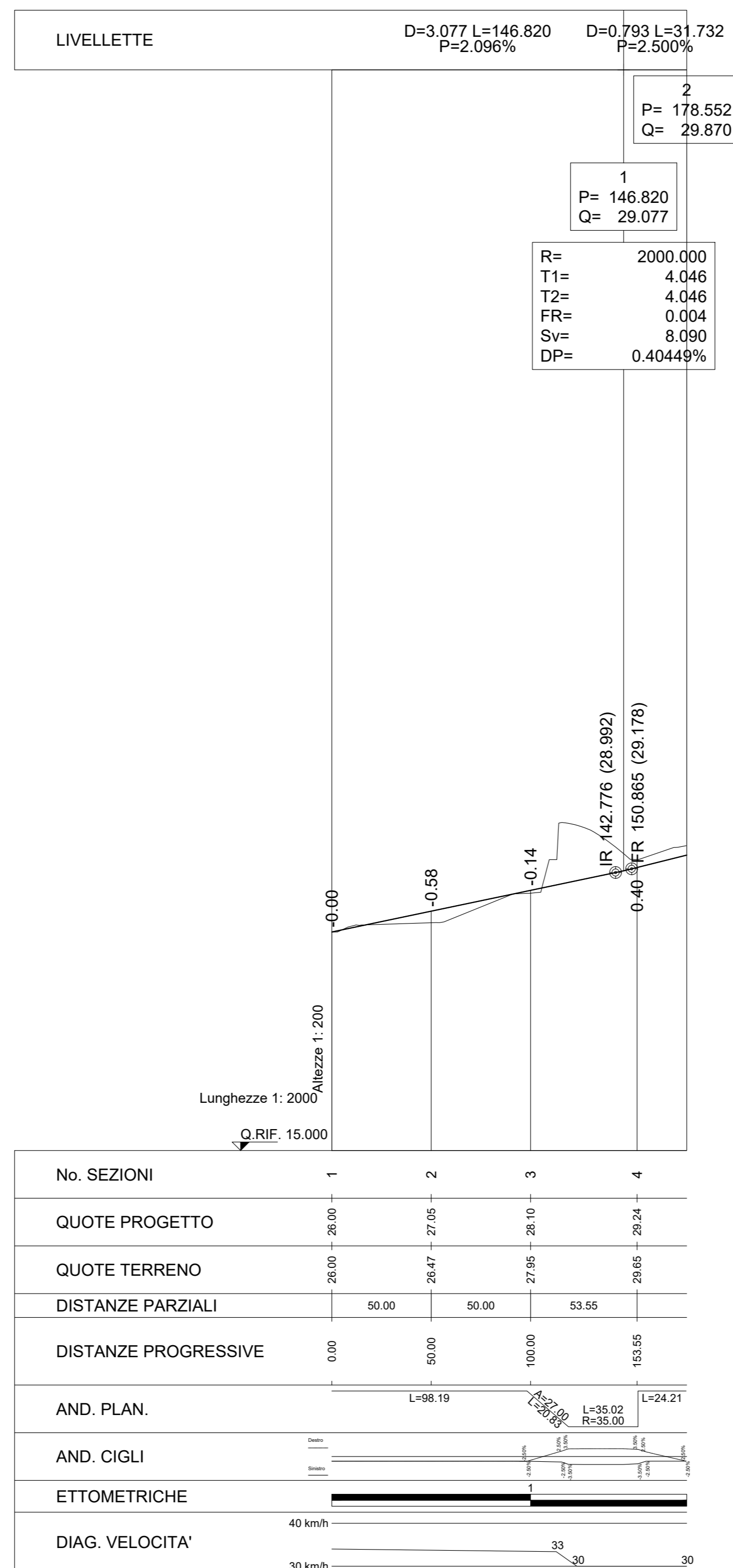
→ VIESTE



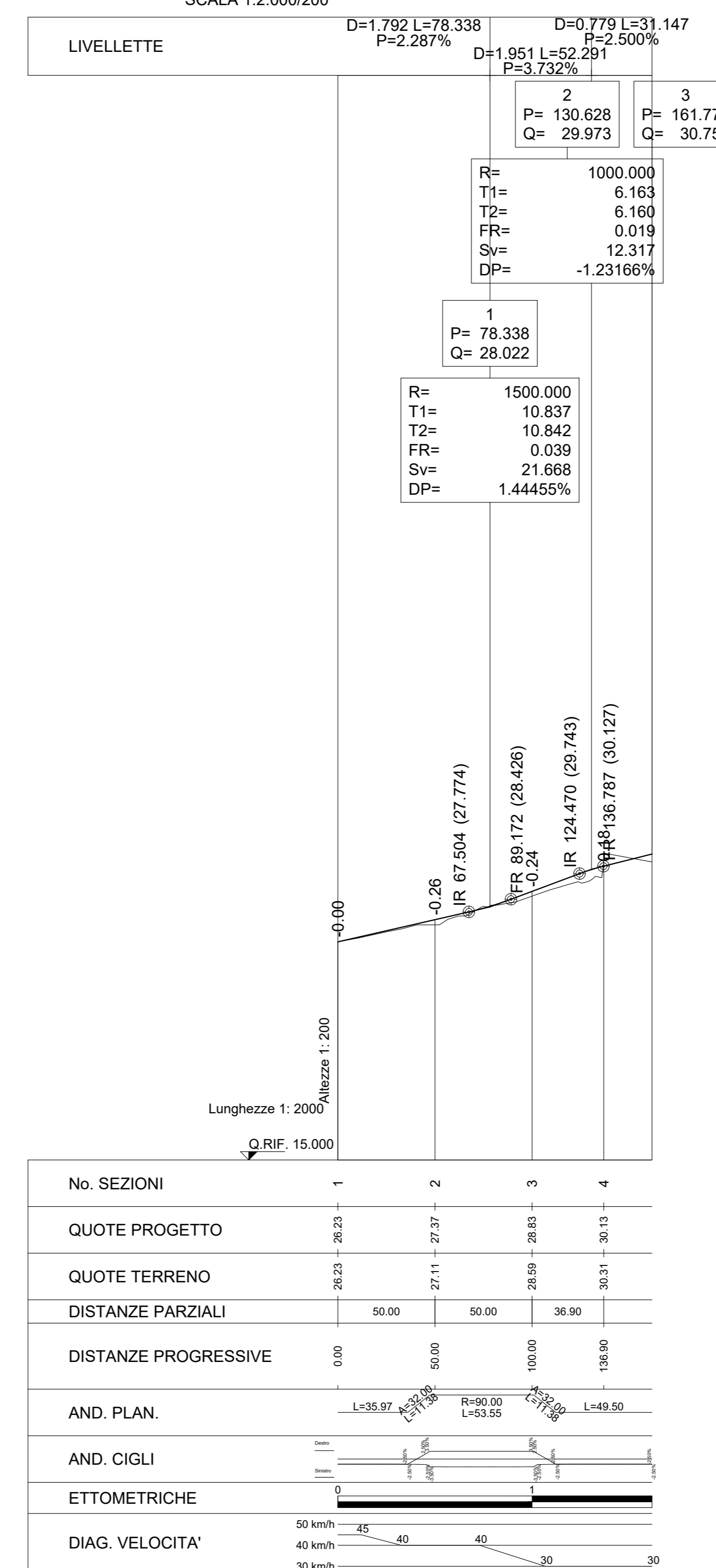
PROFILO ROTATORIA "F"- VIESTE LOC. CALMA
SCALA 1:2.000/200



PROFILO VIABILITA' RAMO SUD
SCALA 1:2.000/200



PROFILO VIABILITA' RAMO NORD
SCALA 1:2.000/200



Sanas
GRUPPO FS ITALIANE
Direzione Progettazione e Realizzazione Lavori

Lavori di razionalizzazione della viabilità di S. Giovanni Rotondo e realizzazione dell'asta di collegamento da San Giovanni Rotondo al capoluogo dauno - 4° Stralcio - S.S. 693 SVV del Gargano - S.S. 89 Garganica - Collegamento Vico del Gargano - Mattinata Tratto Vico del Gargano - Vieste

PROGETTO DI FATTIBILITA' TECNICO ECONOMICA COD: BA322

PROGETTAZIONE: ATI SINTAGMA - SIPAL - TECNIC - GDG - ICARIA - AMBIENTE

IL RESPONSABILE DELL'INTEGRAZIONE DELLE PRESTAZIONI SPECIALISTICHE:
Doc. Ing. Nando Granieri

IL RESPONSABILE DEL PROGETTO:
Doc. Ing. Marianna Grillo

IL COLLABORATORE DEL R.U.P.:
Doc. Ing. Alberto Santonico

IL R.U.P.:
Doc. Ing. Rocco Lapenta

MANDATARIO:
Sintagma

MANDANTI:
TECNIC

IL PROGETTISTA:
Doc. Ing. Elena Barabacci
Ordine degli ingegneri della Prov. di Perugia n° A3217

IL GEOLOGO:
Doc. Geol. Domenico Bekasiro
Ordine dei Geologi della Regione Calabria n° 7218

IL COORDINATORE PER LA SICUREZZA IN FASE DI PROGETTAZIONE:
Doc. Ing. Filippo Rimbisico
Ordine degli ingegneri della Prov. di Perugia n° A1373

IL COLLABORATORE DEL R.U.P.:
Doc. Ing. Rocco Lapenta

PROTOCOLLO DATA

**PROGETTO INFRASTRUTTURA
PROGETTO STRADALE INTERSEZIONI**

ROTATORIA F E RAMI - Planimetria e profilo di progetto

CODICE PROGETTO: BA322
PROGETTO: VICO DEL GARGANO
REVISIONE: A
SCALA: 1:2.000/1:200

A Emissione 07/2022 M. De. Rinaldi S. Sappalò A. Grandi

REV. DESCRIZIONE DATA REDATTO VERIFICATO APPROVATO