3 PLANIMETRIA DELLA FORMAZIONE OMOGENEA " LA PIANA DI OLIVETI E COLTIVI DI VIESTE" - STATO DI FATTO- ANTE OPERAM
Scala 1:5000

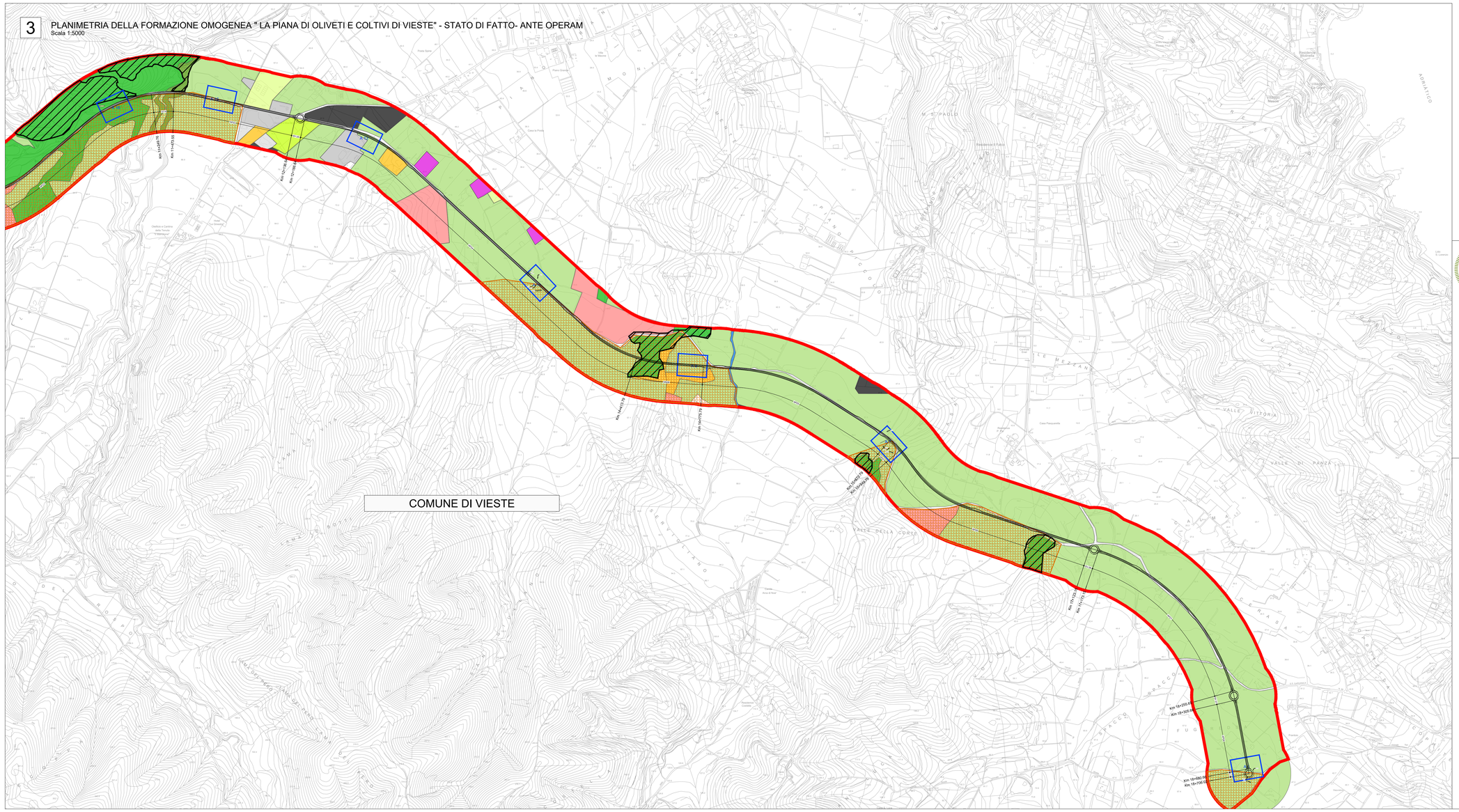

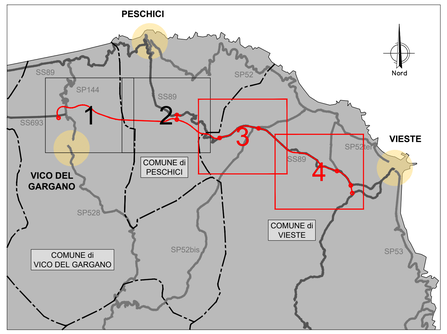

Le formazioni paesaggistiche omogenee

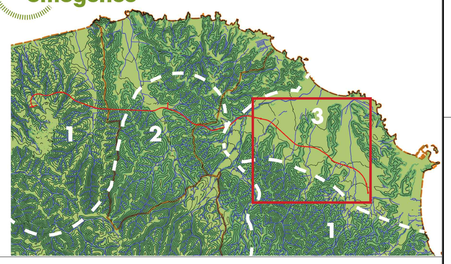

LEGENDA

Vegetazione Reale (UDS CLC)

- Oliveti
- Vigneti
- Superfici a copertura erbacea, graminacee non soggette a rotazione
- Colture annuali associate a colture permanenti
- Sistemi colturali e particellari complessi
- Boschi misti a prevalenza di latifoglie Piceo.faggeto dei suoli mesici
- Boschi misti di conifere e latifoglie a prevalenza di pini mediterranei
- Vegetazione in evoluzione
- Arbusteti
- Grete e letti di fiumi e torrenti
- Complessi residenziali comprensivi di area verde
- Aree destinate ad attività industriali

Ecosistemi: Rete Natura 2000 e Parchi Nazionali

- ZSC Pineta marzini IT9110016
- ZSC Foresta Umbra IT9110004
- ZPS Promontorio del Gargano IT9110039
- Parco nazionale del Gargano

Habitat di Rete Natura 2000

- 9540 Pineta mediterranea di pini mesogeni endemici
- 6220 Percorsi sub-steppici di graminaceae e piante annue di Thero Brachypodietera

- Punti rilevati della vegetazione presente

La terza ed ultima formazione paesaggistica omogena "La piana di oliveti e coltivi di Vieste" ricade interamente nelle aree del Parco Nazionale del Gargano, nello specifico nelle seguenti zone delimitate dal Piano Parco:

- Zona1: di rilevante interesse naturalistico, paesaggistico e culturale con limitato o inesistente grado di antropizzazione;
- Zona 2: di valore naturalistico, paesaggistico e culturale con maggior grado di antropizzazione).

L'ecomosaico che costituisce la terza formazione è prevalentemente quello agricolo rurale degli oliveti, alternati da colture ortive e corredati da una infrastrutturazione minuta e peculiare di muri a secco, canali di scolo ed equipaggiamento vegetale.

Formazioni paesaggistiche omogenee	Vegetazione reale (UDS CLC)	Ecosistemi	HABITAT	sesti di impianto	Progressive	WBS
3. la piana di oliveti e coltivi di Vieste	Arbusteti Boschi misti di conifere e latifoglie a prevalenza di Pini mediterranei e *Pistacia lentiscus* Boschi misti di conifere e latifoglie a prevalenza di Pini mediterranei e *Pistacia lentiscus* Colture permanenti Oliveti Superfici a copertura erbacea, graminacee non soggette a rotazione Aree industriali Seminativi: colture annuali associate a colture permanenti vegetazione in evoluzione - arbusteti Colture permanenti Vigneti	Parco Nazionale del Gargano ZPS Promontorio del Gargano	9540 Pinete mediterranee di pini mesogeni endemici	Modulo G - Filari di Mandorlo	da10+500 a 18+706	AP23 - AP24 - AP27 - SV07 - AP28
				Modulo A - impianto di uliveto		AP23 - SV05 - AP24 - AP25 -AP26 - AP27 - SV07 - SV08
				Modulo B - Impianto arboreo arbustivo		SV05 - SV06 - SV07 - SV08
				Modulo H - Paesaggi faunistici		AP22 - AP24 - AP25 - AP26 - AP27
				Modulo F - Fascia boscata rimboschimento		AP22 - AP24
				Modulo C - Pineta Marzini		GN08 - GA01
				Modulo E - Impianto di ulivo imbocco gallerie		GN08 - GA01
				Modulo M -Filari arbustivi		AP24 - AP25 - AP27
				Modulo V - ripristino area di cantiere		AP22 - AP23 - AP24 - AP26 - AP27
				Modulo N - idrosemina		Rilevato strafale, trincee stradali e trincee a imbocchi galleria

Rappresentazione fotografica della vegetazione presente nei punti rilevati


Foto A16 km 11+150.00

Foto A15 km 11+700.00


Foto A13 km 12+600.00

Foto A11 km 13+750.00

Foto A9 km 14+700.00

Foto A7 km 15+900.00


Foto A1 km18+706.01

anas GRUPPO FS ITALIANE

Direzione Progettazione e Realizzazione Lavori

Lavori di razionalizzazione della viabilità di S. Giovanni Rotondo e realizzazione dell'asta di collegamento da San Giovanni Rotondo al capoluogo dauno - 4° Stralcio - S.S. 693 SVV del Gargano - S.S. 89 Garganica - Collegamento Vico del Gargano - Mattinata Tratto Vico del Gargano - Vieste

PROGETTO DI FATTIBILITA' TECNICO ECONOMICA — COD. BA322

PROGETTAZIONE: ATI SINTAGMA - SIPAL - TECNIC - GDG - ICARIA - AMBIENTE

IL RESPONSABILE DELL'INTEGRAZIONE DELLE PRESTAZIONI SPECIALISTICHE:
Dott. Ing. Nando Granieri
Ordine degli Ingegneri della Prov. di Perugia n° A351

IL PROGETTISTA:
Dott. Ing. Andrea Luciani
Ordine degli Ingegneri della Prov. di Lucca n° A1539

IL GEOLOGO:
Dott. Geol. Domenico Belcastro
Ordine dei Geologi della Regione Calabria n°218

IL COORDINATORE PER LA SICUREZZA IN FASE DI PROGETTAZIONE:
Dott. Ing. Filippo Pambianco
Ordine degli Ingegneri della Prov. di Perugia n° A1373

IL RESPONSABILE DI PROGETTO
Dott. Ing. Marianna Grioolia

IL COLLABORATORE DEL R.U.P.
Dott. Ing. Alberto Sanchirico

IL R.U.P.
Dott. Ing. Rocco Lapenta

IL GRUPPO DI PROGETTAZIONE:

MANDATARIA: Sintagma
Dott.Ing. N.Granieri
Dott.Ing. A.Luciani
Dott.Ing. T.Berti Nuoli
Dott.Arch. A.Bracchini
Dott.Ing. E.Bartolocci
Dott.Ing. L.Spaccini
Dott.Ing. A.Pambianco
Dott.Geol. G.Cerquiglini
Dott.Ing. F.Durastanti
Dott.Ing. M.Abram
Dott.Arch. C.Presciutti
Dott. Agr. M.Berti Nuoli
Dott. M. De Tursi

MANDANTI: SIPAL
Dott. Ing. A.Turco
Dott. Ing. A.Tunaglio
Dott. Ing. F.Strazza
Dott. Ing. A.Dipiemo

GEOTECHNICAL DESIGN GROUP
Dott. Ing. D.Carlaccini
Dott. Ing. C.Consorti
Dott. Ing. E.Loffredo
Dott. Ing. S.Sacconi

TECNIC Consulting Ingineers
Prof. Ing. S.Canale
Dott. Ing. G.Fiamma
Dott. Ing. C.Nardi
Dott. Ing. F.Volonnino
Dott. Ing. M.Schinco

ICARIA Società di Ingegneria
Dott. Ing. V.Rotesciani
Dott. Ing. F.Macchioni
Dott. Ing. G.Pulli
Dott. Ing. V.Piumno

ambiente... Società di Ingegneria
Dott. Ing. A.Luciani
Dott.Arch. M. Paglini
Dott.Arch. F.Marsiali
Dott. M.Porzato
Agr. M.T. Colacevo

ORDINE DELLA PROVINCIA DI PERUGIA
DOTTORE INGEGNERE
NANDO GRANIERI
SETTORE CIVILE E AMBIENTALE
SETTORE INDUSTRIALE
SETTORE DELL'INFORMAZIONE

PROTOCOLLO | DATA

STUDIO DI IMPATTO AMBIENTALE
OPERE A VERDE

Planimetria della Formazione Paesaggistica Omogena "La Piana di Oliveti e Coltivi di Vieste" - Stato di fatto - Ante Operam

CODICE PROGETTO (PROGETTO / LIV. PROG. / ANNO)	NOME FILE T00-IA03-AMB-PP13-B	REVISIONE	SCALA:
BA322 / F / 22	CODICE ELAB. T00IA03AMBPP13	B	1:5.000

REV.	DESCRIZIONE	DATA	REDATTO	VERIFICATO	APPROVATO
B	Revisione a seguito di istruttoria interna ANAS	02/2023	A.Di Pesa	A.Luciani	N.Granieri
A	Emissione	11/2022	M.T.Colacevo	M.Paglini	N.Granieri