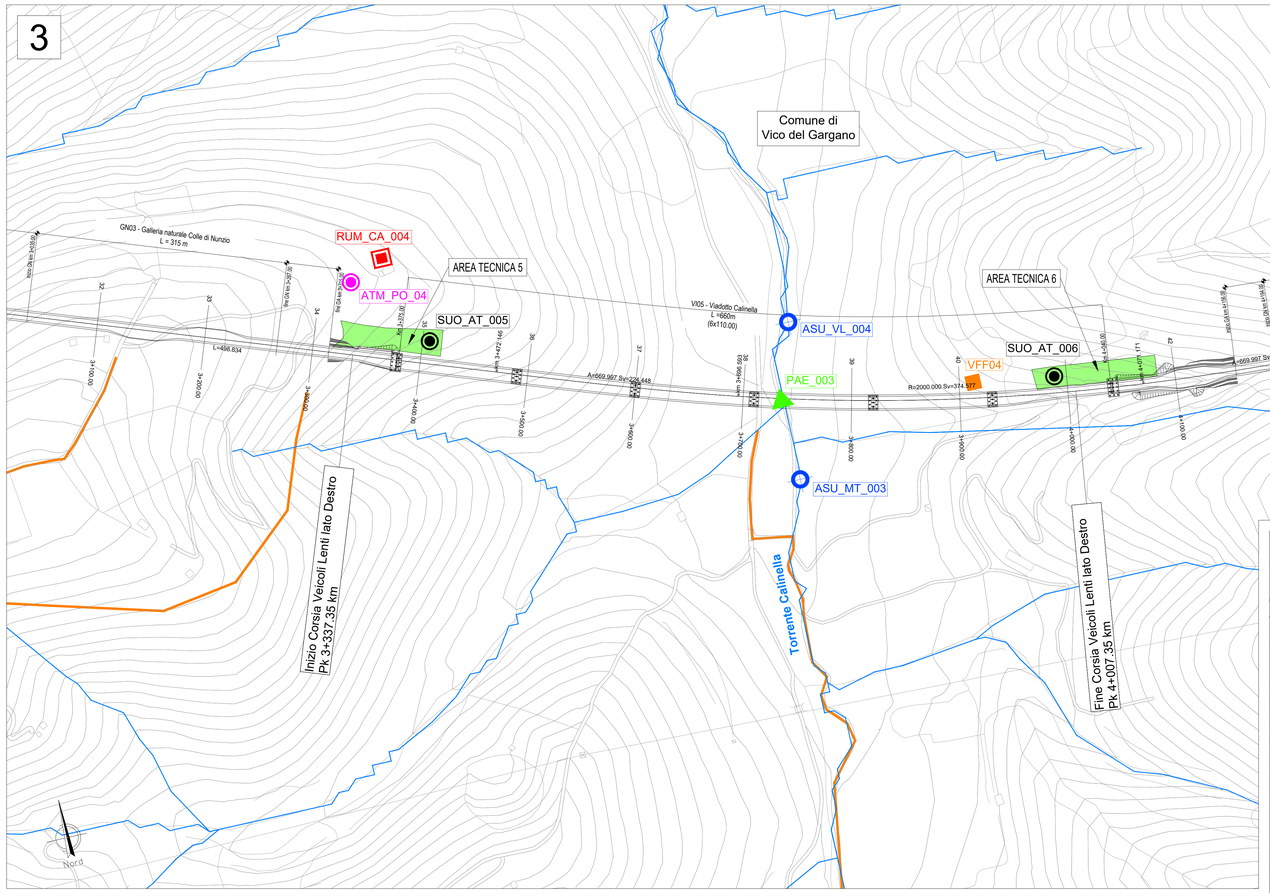

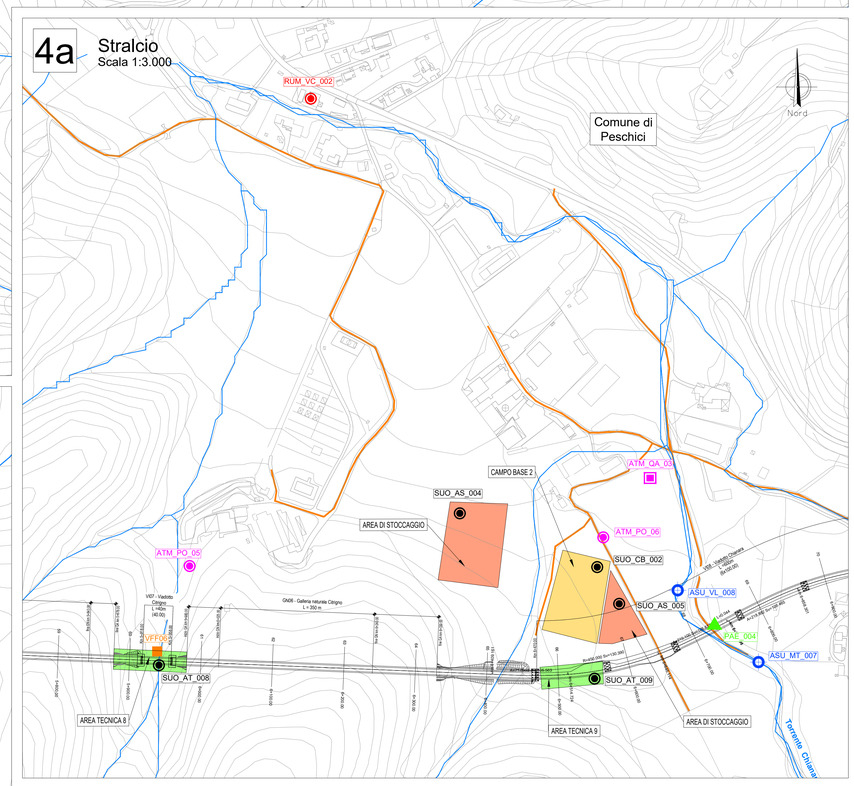

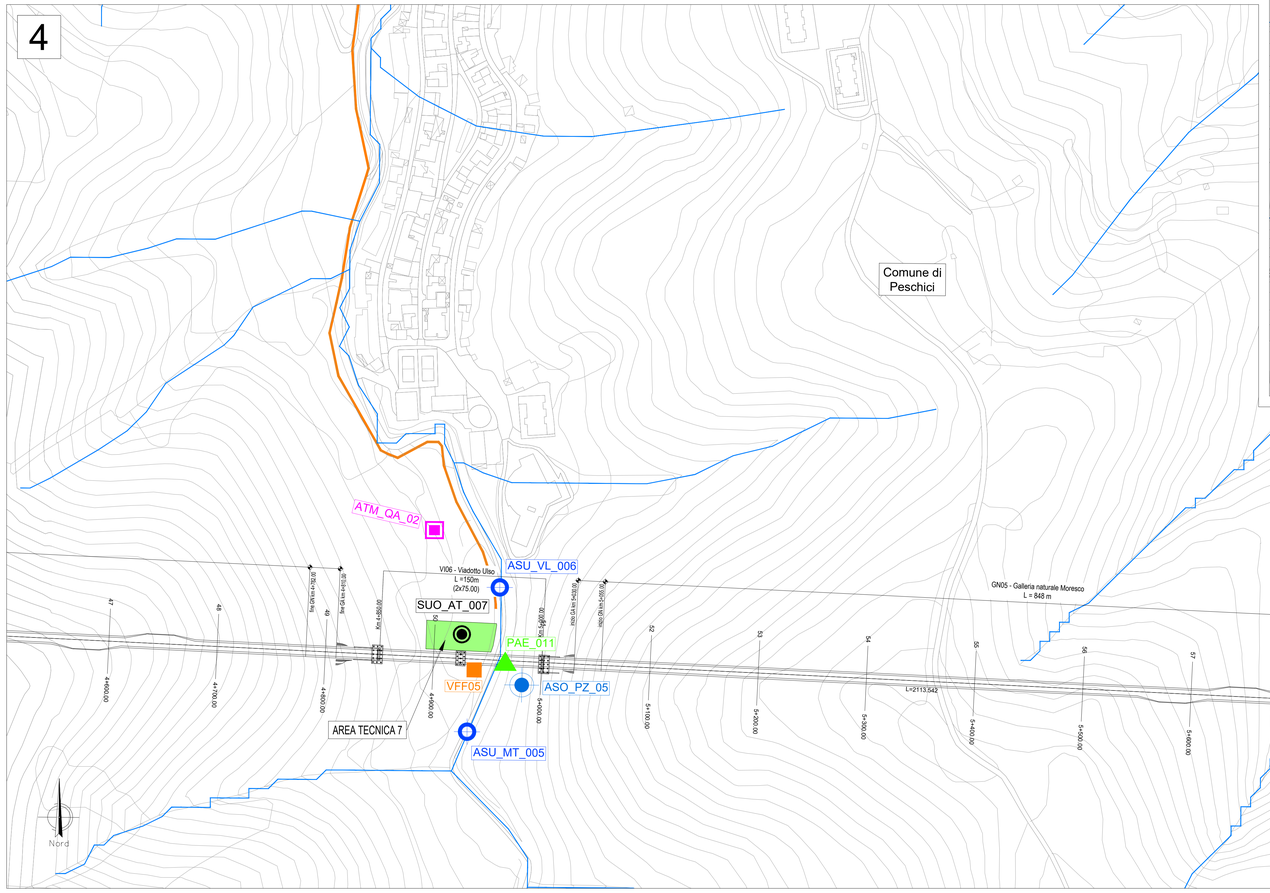

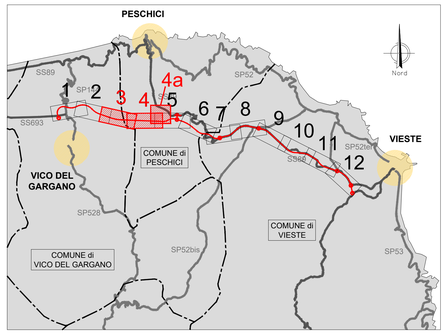

LEGENDA

- Infrastruttura di progetto
- Limiti comunali

MONITORAGGIO AMBIENTALE

RUM_VC/VE_XXX	Punti di monitoraggio del rumore settimanali
RUM_CA_XXX	Punti di monitoraggio del rumore giornalieri
ATM_PO_XXX	Punti di monitoraggio atmosfera - polveri
ATM_QA_XXX	Punti di monitoraggio atmosfera - qualità dell'aria
SUO_AT/CO/CB_XXX	Punti di monitoraggio del suolo
PAE_XXX	Punti di monitoraggio del paesaggio
VFFXX	Punti di monitoraggio biodiversità
ASU_MT_XXX	Punti di monitoraggio acque superficiali
ASO_PZ_XX	Punti di monitoraggio acque sotterranee
VIB_XX	Punti di monitoraggio delle vibrazioni

CANTIERIZZAZIONE

- Campo base
- Cantiere operativo
- Area tecnica
- Area stoccaggio
- Piste di cantiere su viabilità esistente

anas
GRUPPO FS ITALIANE

Direzione Progettazione e Realizzazione Lavori

Lavori di razionalizzazione della viabilità di S. Giovanni Rotondo e realizzazione dell'asta di collegamento da San Giovanni Rotondo al capoluogo dauno - 4° Stralcio - S.S. 693 SVV del Gargano - S.S. 89 Garganica - Collegamento Vico del Gargano - Mattinata
Tratto Vico del Gargano - Vieste

PROGETTO DI FATTIBILITA' TECNICO ECONOMICA — COD. BA322

PROGETTAZIONE: ATI SINTAGMA - SIPAL - TECNIC - GDG - ICARIA - AMBIENTE

IL RESPONSABILE DELL'INTEGRAZIONE DELLE PRESTAZIONI SPECIALISTICHE:
Dott. Ing. Nando Granieri
Ordine degli Ingegneri della Prov. di Perugia n° A351

IL PROGETTISTA:
Dott. Ing. Sascia Canale
Ordine degli Ingegneri della Prov. di Roma A7834

IL GEOLOGO:
Dott. Geol. Domenico Belcastro
Ordine dei Geologi della Regione Calabria n°218

IL COORDINATORE PER LA SICUREZZA IN FASE DI PROGETTAZIONE:
Dott. Ing. Filippo Pambianco
Ordine degli Ingegneri della Prov. di Perugia n° A1373

IL RESPONSABILE DI PROGETTO
Dott. Ing. Marianna Grisolia

IL COLLABORATORE DEL R.U.P.
Dott. Ing. Alberto Sanchirico

IL R.U.P.
Dott. Ing. Rocco Lapenta

IL GRUPPO DI PROGETTAZIONE:

MANDATARIA: Sintagma
Dott. Ing. N.Granieri
Dott.Ing. V.Truffini
Dott.Ing. T.Berti Nulli
Dott.Ing. A.Pellegrino
Dott.Ing. E.Bartolocci
Dott.Ing. L.Spaccini
Dott.Ing. L.Casaveccchia
Dott.Geol. G.Cerquiglini
Dott.Arch. C.Mariotti
Dott.Ing. M.Abrahm
Dott.Arch. C.Presciutti
Dott. Agr. F.Berti Nulli
Dott. M. De Tursi

MANDANTI:
SIPAL
Dott. Ing. A.Turco
Dott. Ing. J.Turaglio
Dott. Ing. F.Stoppa
Dott. Ing. A.Dipierro

TECNIC Consulting Engineers
Prof. Ing. S.Canale
Dott. Ing. C.Sanna
Dott. Ing. C.Nardi
Dott. Ing. A.Colarusso
Dott. Ing. M.Sorbonio

GEOTECHNICAL DESIGN GROUP
Dott. Ing. D.Cariaccini
Dott. Ing. C.Consorti
Dott. Ing. S.Leffredo
Dott. Ing. S.Isacconi

ICARIA Società di Ingegneria
Dott. Ing. V.Rotisciani
Dott. Ing. F.Maschioni
Dott. Ing. L.Nani
Dott. Ing. V.Piunno

ambiente
Società di Ingegneria
Dott. Ing. A.Lucioni
Dott.Arch. M. Pagliri
Dott.Arch. A.Pellegrino
Dott. Ing. M.Pizzullo
Agr. M.T. Colacrese

PROTOCOLLO | DATA

ORDINE DEGLI INGEGNERI DELLA PROVINCIA DI PERUGIA
Dottore Ingegnere NANDO GRANIERI
Settore Civile e Ambientale
Settore Industriale
Settore dell'Informazione
N. A351

09.MONITORAGGIO AMBIENTALE

Planimetria di localizzazione punti di monitoraggio
tratto Vico del Gargano-Vieste - Tav. 2 di 6

CODICE PROGETTO			NOME FILE	REVISIONE	SCALA:
PROGETTO	LIV. PROG.	ANNO	T00-MO02-MOA-PU02-B		
BA322	F	22	CODICE ELAB. T00MO00MOAPU02	B	1:2.000

REV.	DESCRIZIONE	DATA	REDATTO	VERIFICATO	APPROVATO
B	Revisione in seguito a istruttoria Anas	02/2023	C. Sanna	S. Canale	N. Granieri
A	Emissione	12/2022	C. Sanna	S. Canale	N. Granieri