PLANIMETRIA GENERALE - Scala 1:20.000

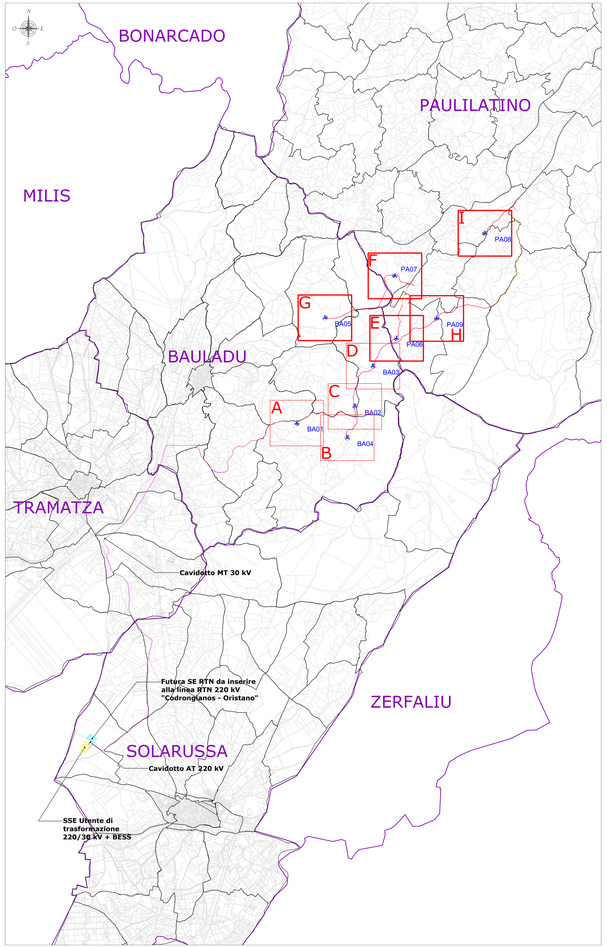

PLANIMETRIA CATASTALE - QUADRO I - Scala 1:2.000

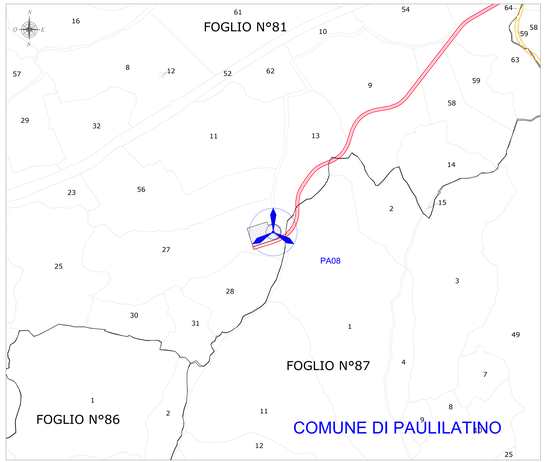

PLANIMETRIA CATASTALE - QUADRO E - Scala 1:2.000

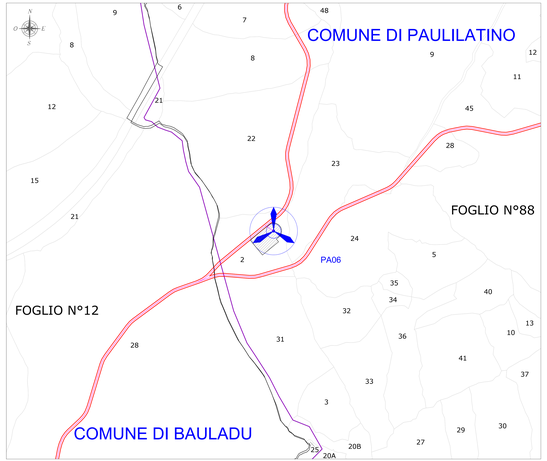

PLANIMETRIA CATASTALE - QUADRO F - Scala 1:2.000

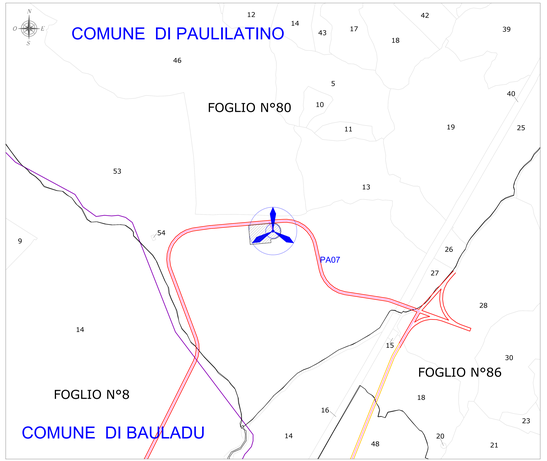

PLANIMETRIA CATASTALE - QUADRO H - Scala 1:2.000

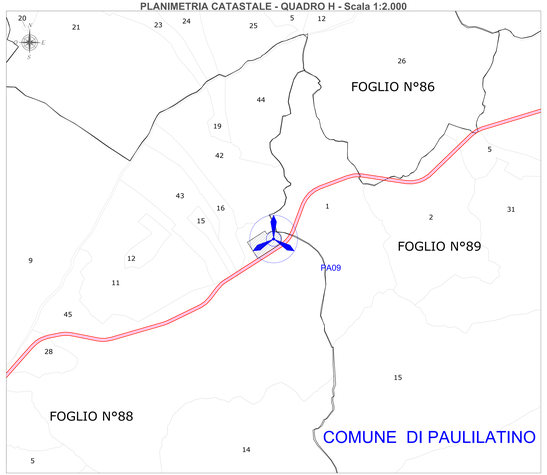

PLANIMETRIA CATASTALE - QUADRO G - Scala 1:2.000

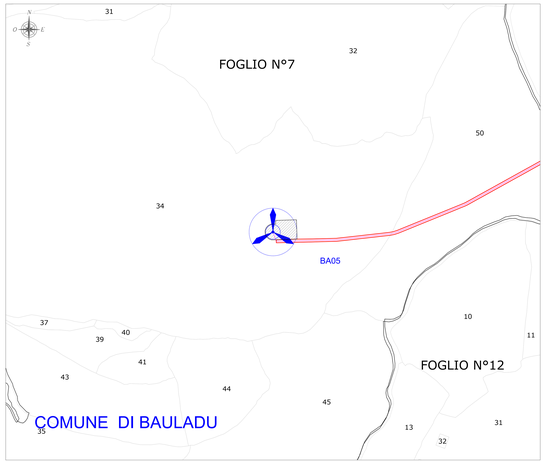

LEGENDA

SIMBOLO	DESCRIZIONE
	Aerogeneratori in progetto
	Superficie piazzola di esercizio
xx	Particella catastale
	Limiti comunali amministrativi
	Fogli catastali
	Viabilità di nuova realizzazione
	Viabilità da adeguare
	Cavidotto MT 30 kV
	Cavidotto AT 220 kV
	SSE Utente di trasformazione 220/30 kV + BESS
	Futura Stazione elettrica (SE) della RTN 220 kV

WTG	Comune	Foglio	Particella
BA01	Bauladu	20	126
BA02	Bauladu	11	42
BA03	Bauladu	12	28
BA04	Bauladu	20	26
BA05	Bauladu	7	34
PA06	Paulilatino	88	2
PA07	Paulilatino	80	53
PA08	Paulilatino	81	27
PA09	Paulilatino	88	45
Pa09	Paulilatino	89	1

REGIONE SARDEGNA
Provincia di Oristano

IMPIANTO EOLICO NEI COMUNI DI

BAULADU E PAULILATINO

POTENZA MASSIMA IN IMMISSIONE DI 70,8 MW
COMPRENSIVA DI SISTEMA DI ACCUMULO INTEGRATO DA 15 MW

Progetto: PROGETTO DEFINITIVO

ESTRATTO MAPPA CATASTALE

Codice elaborato: SR-BP-TC4b

Scala: 1:20.000 2.000

Data	Rev.	Descrizione	Dis.	Lato	Appr.
18/11/2022	0	Emissione per procedura di VIA	GF	GF	SL

A cura di:
I.A.T. Consulenza e progetti S.r.l.
Via Dante, 09025 Oristano (Oristano)

Gruppo di progettazione:
Ing. Giuseppe Frongia
Ing. Gianluca Carboni
Ing. Massimo Murgianu
Ing. Marco Pinna
Ing. Tec. Andrea Caria
Ing. Simone Farris
Ing. Tec. Nicolas Lai
Ing. Tec. Giovanni Usai
Ing. Tec. Mauro Piredda
Ing. Tecnologie Elettriche Ing. Luca Piras
Ing. Tecnologie Elettriche Ing. Nicola Pili
Ing. Elena Mura

Coordinatori specialistici:
Ing. Antonio Maria Lampreo
Dott. Geol. Marco Cocco (Geologia)
Dott. Geol. Maria Giovanna Piras (Idrogeologia)
Dott. Agr. Francesca Addea (Pianificazione agricola)
Dott. Agr. Giovanna Mulas (Pianificazione agricola)
Arch. Giuseppe Ligas (Archeologia)
Dott. Archeol. Rachele Cicotti (Archeologia)
Dott. Archeol. Carlo Lai (Archeologia)

Progettazione:
Dott. Ing. Giuseppe Frongia

Il Committente:

SORGENIA RENEWABLES S.R.L.
Via Algardi, 2
20148 Milano (MI)

Redatto	Verificato	Approvato	Autorizzato
Ing. Giuseppe Frongia	Ing. Gianluca Carboni	Ing. Giuseppe Frongia	Ing. Giuseppe Frongia

Proprietà riservata. Vietata la riproduzione o la divulgazione a terzi senza autorizzazione scritta. Il presente documento non può essere utilizzato per scopi diversi da quelli per i quali è stato redatto. Il committente si impegna a restituire il presente documento a richiesta della I.A.T. Consulenza e progetti S.r.l. e comunque a distruggere ogni sua copia qualora venisse meno l'interesse alla sua conservazione.