PLANIMETRIA QUADRO 8 - Scala 1:1.000

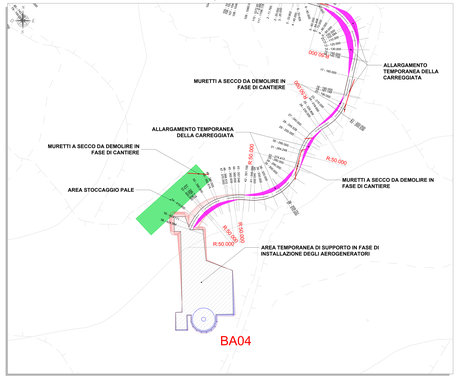

PLANIMETRIA QUADRO 6 - Scala 1:1.000

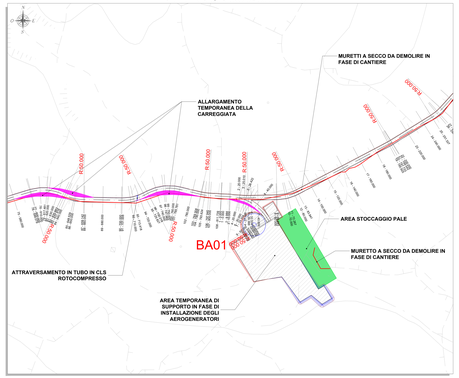

PLANIMETRIA QUADRO 4 - Scala 1:1.000

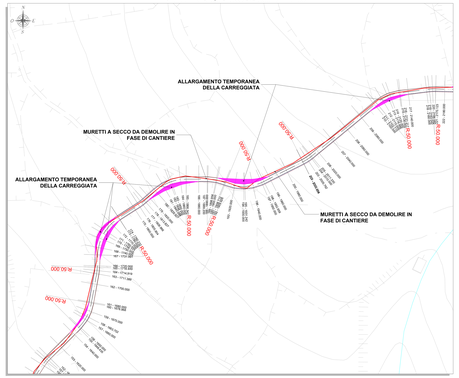

PLANIMETRIA QUADRO 2 - Scala 1:1.000

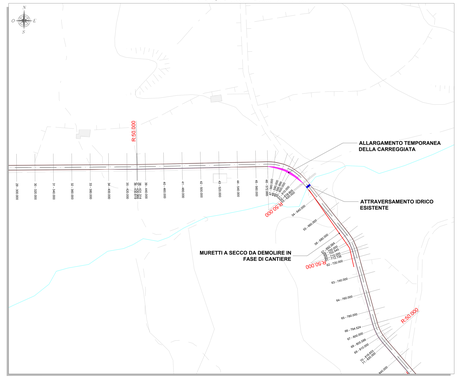

PLANIMETRIA DI RIFERIMENTO - Scala 1:15.000

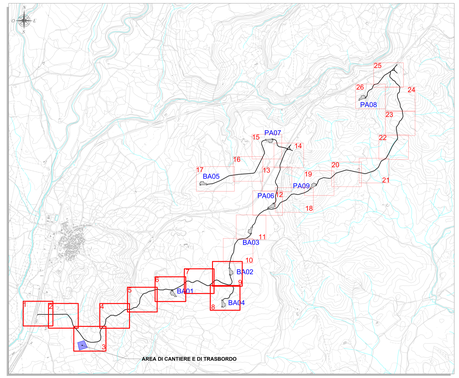

LEGENDA

SIMBOLO	DESCRIZIONE
R=0.00	Raggio di curvatura tracciati stradali
1 - 0.000	Traccia sezioni stradali
	Fondazioni aerogeneratori
	Viabilità d'impianto
	Asse stradale
	Piazzole di cantiere
	Area stoccaggio pale
	Scarpata in rilevato
	Scarpata in scavo
	Allargamenti temporanei carreggiata
	Muretti a secco da demolire
	Attraversamenti in tubo in cls rotocompresso
	Corsi d'acqua

PLANIMETRIA QUADRO 9 - Scala 1:1.000

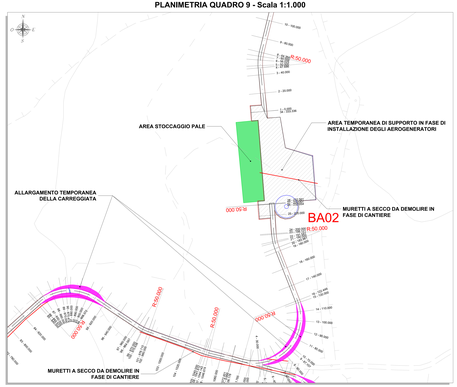

PLANIMETRIA QUADRO 7 - Scala 1:1.000

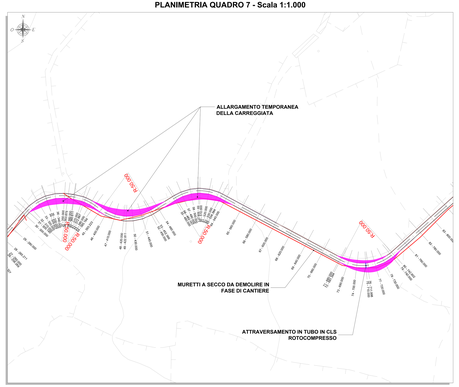

PLANIMETRIA QUADRO 5 - Scala 1:1.000

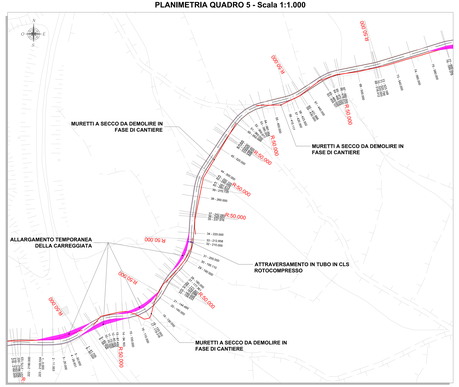

PLANIMETRIA QUADRO 3 - Scala 1:1.000

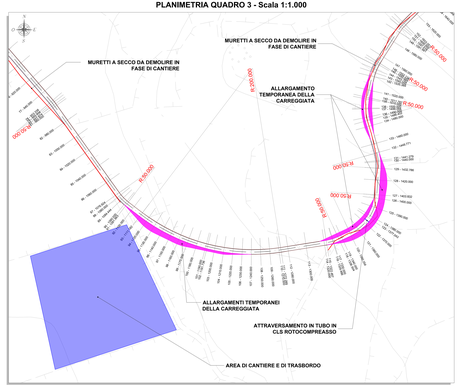

PLANIMETRIA QUADRO 1 - Scala 1:1.000

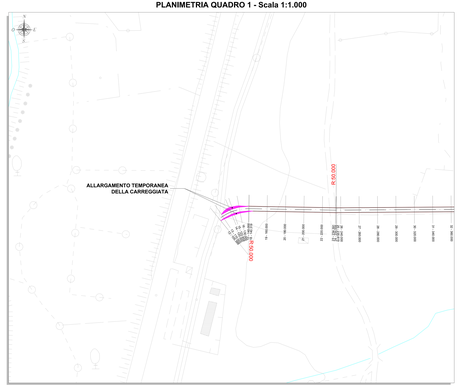

REGIONE SARDEGNA
Provincia di Oristano

IMPIANTO EOLICO NEI COMUNI DI BAULADU E PAULILATINO

POTENZA MASSIMA IN IMMISSIONE DI 70,8 MW
COMPRENSIVA DI SISTEMA DI ACCUMULO INTEGRATO DA 15 MW

Titolo: PROGETTO DEFINITIVO VIABILITÀ E PIAZZOLE - PLANIMETRIA DI PROGETTO FASE DI CANTIERE		SP-BP-TC5.1a
Data:	Scala:	Formato:
Revisione n.	Data revisione	Descrizione revisione
0	07/2021	Emissione per procedura VIA

Progettisti:
Ing. Giuseppe Frongia
Ordine degli Ingegneri della Provincia di Cagliari n. 3456
Ing. Sara Sanna Frongia
Ordine degli Ingegneri della Provincia di Cagliari n. 3457

Il Geomatico:
Geom. Fabio Pusceddu
Collegio dei Geometri e dei Geometri Laureati della Provincia di Oristano n. 1

Il Committente:
SARDEGNA RENEWABLES S.R.L.
Via Scarlatti, 29
20124 Milano (MI)

Il presente documento è proprietà esclusiva della società SARDEGNA RENEWABLES S.R.L. che ne vieta la riproduzione e la divulgazione in assenza di autorizzazione.