


COMMITTENTE Sorgenia Renewables S.r.l. Via Algardi, 4 - 20148 Milano (MI) sorgeniarenewables@sorgenia.it	 	COD. ELABORATO SR-BP-RA15
ELABORAZIONI I.A.T. Consulenza e progetti S.r.l. con socio unico - Via Giua s.n.c. - Z.I. CACIP, 09122 Cagliari (CA) Tel./Fax +39.070.658297 Web www.iatprogetti.it		PAGINA 1 di 92

REGIONE SARDEGNA

PROVINCIA DI ORISTANO

IMPIANTO EOLICO NEI COMUNI DI BAULADU E PAULILATINO

**POTENZA MASSIMA IN IMMISSIONE DI 70,80 MW
COMPRESIVA DI SISTEMA DI ACCUMULO INTEGRATO DA 15 MW**


OGGETTO STUDIO DI IMPATTO AMBIENTALE	TITOLO RELAZIONE FAUNISTICA
---	--

PROGETTAZIONE I.A.T. CONSULENZA E PROGETTI S.R.L. ING. GIUSEPPE FRONGIA	<table border="0"> <tr> <td>GRUPPO DI PROGETTAZIONE</td> <td>CONTRIBUTI SPECIALISTICI</td> </tr> <tr> <td>Ing. Giuseppe Frongia (coordinatore e responsabile)</td> <td>Ing. Antonio Dedoni (acustica)</td> </tr> <tr> <td>Ing. Marianna Barbarino</td> <td>Dott. Vincenzo Ferri (Chiroterofauna)</td> </tr> <tr> <td>Ing. Enrica Batzella</td> <td>Dott. Geol. Maria Francesca Lobina (geologia)</td> </tr> <tr> <td>Pian. Terr. Andrea Cappai</td> <td>Agr. Dott. Nat. Nicola Manis (pedologia)</td> </tr> <tr> <td>Ing. Gianfranco Corda</td> <td>Dott. Nat. Francesco Mascia (Flora)</td> </tr> <tr> <td>Ing. Paolo Desogus</td> <td>Dott. Maurizio Medda (Fauna)</td> </tr> <tr> <td>Pian. Terr. Veronica Fais</td> <td>Dott.ssa Alice Nozza (Archeologia)</td> </tr> <tr> <td>Ing. Gianluca Melis</td> <td>Dott. Geol. Mauro Pompei (geologia)</td> </tr> <tr> <td>Ing. Andrea Onnis</td> <td>Dott. Matteo Tatti (Archeologia)</td> </tr> <tr> <td>Pian. Terr. Eleonora Re</td> <td></td> </tr> </table>	GRUPPO DI PROGETTAZIONE	CONTRIBUTI SPECIALISTICI	Ing. Giuseppe Frongia (coordinatore e responsabile)	Ing. Antonio Dedoni (acustica)	Ing. Marianna Barbarino	Dott. Vincenzo Ferri (Chiroterofauna)	Ing. Enrica Batzella	Dott. Geol. Maria Francesca Lobina (geologia)	Pian. Terr. Andrea Cappai	Agr. Dott. Nat. Nicola Manis (pedologia)	Ing. Gianfranco Corda	Dott. Nat. Francesco Mascia (Flora)	Ing. Paolo Desogus	Dott. Maurizio Medda (Fauna)	Pian. Terr. Veronica Fais	Dott.ssa Alice Nozza (Archeologia)	Ing. Gianluca Melis	Dott. Geol. Mauro Pompei (geologia)	Ing. Andrea Onnis	Dott. Matteo Tatti (Archeologia)	Pian. Terr. Eleonora Re	
GRUPPO DI PROGETTAZIONE	CONTRIBUTI SPECIALISTICI																						
Ing. Giuseppe Frongia (coordinatore e responsabile)	Ing. Antonio Dedoni (acustica)																						
Ing. Marianna Barbarino	Dott. Vincenzo Ferri (Chiroterofauna)																						
Ing. Enrica Batzella	Dott. Geol. Maria Francesca Lobina (geologia)																						
Pian. Terr. Andrea Cappai	Agr. Dott. Nat. Nicola Manis (pedologia)																						
Ing. Gianfranco Corda	Dott. Nat. Francesco Mascia (Flora)																						
Ing. Paolo Desogus	Dott. Maurizio Medda (Fauna)																						
Pian. Terr. Veronica Fais	Dott.ssa Alice Nozza (Archeologia)																						
Ing. Gianluca Melis	Dott. Geol. Mauro Pompei (geologia)																						
Ing. Andrea Onnis	Dott. Matteo Tatti (Archeologia)																						
Pian. Terr. Eleonora Re																							

Cod. pratica 2022/0301 Nome File: SR-BP-RA16_Relazione faunistica


0	14/11/2022	Emissione per procedura di VIA	IAT	GF	GF
	DATA	DESCRIZIONE	ESEG.	CONTR.	APPR.

Disegni, calcoli, specifiche e tutte le altre informazioni contenute nel presente documento sono di proprietà della I.A.T. Consulenza e progetti s.r.l. Al ricevimento di questo documento la stessa diffida pertanto di riprodurlo, in tutto o in parte, e di rivelarne il contenuto in assenza di esplicita autorizzazione.

COMMITTENTE Sorgenia Renewables S.r.l. Via Algardi, 4 - 20148 Milano (MI) sorgeniarenewables@sorgenia.it	OGGETTO IMPIANTO EOLICO NEI COMUNI DI BAULADU E PAULILATINO STUDIO DI IMPATTO AMBIENTALE	COD. ELABORATO SR-BP-RA15
 iat CONSULENZA E PROGETTI www.iatprogetti.it	TITOLO RELAZIONE FAUNISTICA	PAGINA 2 di 92

INDICE

1	CARATTERISTICHE DEL PROFILO E DELL'ECOSISTEMA FAUNISTICO PRESENTI NELL'AREA D'INTERVENTO	5
1.1	Metodologia di analisi.....	9
2	CARATTERIZZAZIONE TERRITORIALE ED AMBIENTALE GENERALE DELL'AREA D'INDAGINE FAUNISTICA.	11
3	VERIFICA CIRCA LA PRESENZA/ASSENZA DI AREE TUTELE	14
3.1	Siti di Importanza Comunitaria secondo la Direttiva Habitat 92/43	14
3.2	Zone di Protezione Speciale secondo la Direttiva Uccelli 147/2009 (79/409). 14	
3.3	Aree Protette (Parchi Nazionali, Riserve Naturali ecc..) secondo la L.N. Quadro 394/91 e secondo la L.N. 979/82 (Aree Marine Protette, ecc...).....	14
3.4	D.G.R. n.59/90 del 27.11.2020 – Individuazione delle aree non idonee all'installazione d'impianti alimentati da fonti energetiche rinnovabili	14
3.5	Localizzazione di Aree IBA (Important Bird Areas) quali siti di importanza internazionale per la conservazione dell'avifauna.....	14
3.6	Aree Protette (Parchi Regionali, Riserve Naturali, Monumenti Naturali ecc..) secondo la L.R. Quadro 31/89	14
3.7	Istituti Faunistici secondo la L.R. 23/98 “Norme per la tutela della fauna selvatica e dell'esercizio dell'attività venatoria” (Oasi di Protezione Faunistica, Zone Temporanee di Ripopolamento e Cattura)	15
4	VERIFICA DELLA PRESENZA CERTA E/O POTENZIALE DI ALCUNE SPECIE D'INTERESSE CONSERVAZIONISTICO E GESTIONALE TRAMITE LA CONSULTAZIONE DELLA CARTA DELLE VOCAZIONI FAUNISTICHE DELLA REGIONE SARDEGNA.	22
5	VERIFICA DELLA PRESENZA DI SPECIE DI INTERESSE CONSERVAZIONISTICO TRAMITE LA CONSULTAZIONE DI ATLANTI SPECIFICI DELLA FAUNA SARDA (ANFIBI E RETTILI)	28
6	VERIFICA DELLA PRESENZA DI ZONE UMIDE (LAGHI ARTIFICIALI, CORSI E SPECCHI D'ACQUA NATURALI E/O ARTIFICIALI) NELL'AREA D'INTERVENTO E/O NELL'AREA VASTA, QUALI AREE IMPORTANTI PER LO SVERNAMENTO O LA SOSTA DI AVIFAUNA MIGRATRICE.....	34
7	VERIFICA IMPORTANZA ECOSISTEMICA DELL'AREA D'INTERVENTO PROGETTUALE DALLA CARTA DELLA NATURA DELLA SARDEGNA.	36
8	ELENCO DELLE SPECIE FAUNISTICHE PRESENTI NELL'AREA D'INDAGINE	41
8.1	Classe uccelli	41
8.2	Classe mammiferi	47
8.3	Classe rettili	48
8.4	Classe anfibi.....	48
9	DISTRIBUZIONE DELLE SPECIE FAUNISTICHE NELL'AREA D'INDAGINE	49

COMMITTENTE Sorgenia Renewables S.r.l. Via Algardi, 4 - 20148 Milano (MI) sorgeniarenewables@sorgenia.it	OGGETTO IMPIANTO EOLICO NEI COMUNI DI BAULADU E PAULILATINO STUDIO DI IMPATTO AMBIENTALE	COD. ELABORATO SR-BP-RA15
 iat CONSULENZA E PROGETTI www.iatprogetti.it	TITOLO RELAZIONE FAUNISTICA	PAGINA 3 di 92

10 STIMA DEGLI IMPATTI SULLA COMPONENTE FAUNISTICA E PROPOSTE DI MITIGAZIONE..... 50

10.1 Fase di cantiere..... 52

10.1.1 *Abbattimenti/mortalità d'individui* 52

10.1.1.1 Anfibi..... 52

10.1.1.2 Rettili..... 53

10.1.1.3 Mammiferi..... 53

10.1.1.4 Uccelli..... 53

10.1.2 *Allontanamento delle specie*..... 54

10.1.2.1 Anfibi..... 54

10.1.2.2 Rettili..... 54

10.1.2.3 Mammiferi..... 55

10.1.2.4 Uccelli..... 55

10.1.3 *Perdita di habitat riproduttivo o di foraggiamento*..... 56

10.1.3.1 Anfibi..... 56

10.1.3.2 Rettili..... 56

10.1.3.3 Mammiferi..... 57

10.1.3.4 Uccelli..... 57

10.1.4 *Frammentazione di habitat*..... 57

10.1.4.1 Anfibi..... 57

10.1.4.2 Rettili..... 58

10.1.4.3 Mammiferi..... 58

10.1.4.4 Uccelli..... 58

10.1.5 *Insularizzazione dell'habitat*..... 58

10.1.5.1 Anfibi..... 58

10.1.5.2 Rettili..... 58

10.1.5.3 Mammiferi..... 58

10.1.5.4 Uccelli..... 58

10.1.6 *Effetto barriera*..... 59

10.1.6.1 Anfibi..... 59

10.1.6.2 Rettili..... 59

10.1.6.3 Mammiferi..... 59

10.1.6.4 Uccelli..... 59

10.1.7 *Criticità per presenza di aree protette*..... 59

10.1.7.1 Anfibi..... 59

10.1.7.2 Rettili..... 60

10.1.7.3 Mammiferi..... 60

10.1.7.4 Uccelli..... 60


10.1.8 *Inquinamento luminoso*..... 61

10.2 Fase di esercizio..... 62


10.2.1 *Abbattimenti/mortalità d'individui* 62

10.2.1.1 Anfibi..... 62

10.2.1.2 Rettili..... 62

COMMITTENTE Sorgenia Renewables S.r.l. Via Algardi, 4 - 20148 Milano (MI) sorgeniarenewables@sorgenia.it	OGGETTO IMPIANTO EOLICO NEI COMUNI DI BAULADU E PAULILATINO STUDIO DI IMPATTO AMBIENTALE	COD. ELABORATO SR-BP-RA15
 iat CONSULENZA E PROGETTI www.iatprogetti.it	TITOLO RELAZIONE FAUNISTICA	PAGINA 4 di 92

10.2.1.3	Mammiferi.....	62
10.2.1.4	Uccelli.....	67
10.2.2	Allontanamento delle specie.....	73
10.2.2.1	Anfibi.....	73
10.2.2.2	Rettili.....	73
10.2.2.3	Mammiferi.....	73
10.2.2.4	Uccelli.....	74
10.2.3	Perdita di habitat riproduttivo o di foraggiamento.....	74
10.2.3.1	Anfibi.....	74
10.2.3.2	Rettili.....	74
10.2.3.3	Mammiferi.....	74
10.2.3.4	Uccelli.....	75
10.2.4	Frammentazione di habitat.....	76
10.2.4.1	Anfibi.....	76
10.2.4.2	Rettili.....	76
10.2.4.3	Mammiferi.....	76
10.2.4.4	Uccelli.....	76
10.2.5	Insularizzazione dell'habitat.....	76
10.2.5.1	Anfibi.....	76
10.2.5.2	Rettili.....	76
10.2.5.3	Mammiferi.....	76
10.2.5.4	Uccelli.....	76
10.2.6	Effetto barriera.....	77
10.2.6.1	Anfibi.....	77
10.2.6.2	Rettili.....	77
10.2.6.3	Mammiferi.....	77
10.2.6.4	Uccelli.....	77
10.2.7	Impatti cumulativi.....	80
10.3	Quadro sinottico degli impatti stimati per la componente faunistica.....	80
11	BIBLIOGRAFIA.....	81
12	ALLEGATI FOTOGRAFICI.....	83

COMMITTENTE Sorgenia Renewables S.r.l. Via Algardi, 4 - 20148 Milano (MI) sorgeniarenewables@sorgenia.it	OGGETTO IMPIANTO EOLICO NEI COMUNI DI BAULADU E PAULILATINO STUDIO DI IMPATTO AMBIENTALE	COD. ELABORATO SR-BP-RA15
 iat CONSULENZA E PROGETTI www.iatprogetti.it	TITOLO RELAZIONE FAUNISTICA	PAGINA 5 di 92

1 CARATTERISTICHE DEL PROFILO E DELL'ECOSISTEMA FAUNISTICO PRESENTI NELL'AREA D'INTERVENTO

Il presente documento si propone di illustrare le caratteristiche dell'ecosistema e del profilo faunistico rilevate nelle aree d'interesse per la realizzazione dell'impianto eolico composto da n. 9 aerogeneratori, ricadente nei territori comunali di Bauladu e Paulilatino (OR).


A valle della ricostruzione della prevedibile composizione faunistica, si è proceduto ad analizzare le problematiche attinenti alla compatibilità del progetto in rapporto al profilo faunistico del territorio di interesse, sia relativamente alla fase di cantiere sia a quella di esercizio, individuando e stimando gli impatti negativi potenziali sulla componente ambientale e suggerendo le eventuali misure di mitigazione più opportune.

L'indagine faunistica ha previsto l'esecuzione di alcuni mirati sopralluoghi nell'area d'intervento; contestualmente alle ricognizioni sul campo è stata svolta la consultazione di materiale bibliografico e di strati informativi specifici tramite GIS.

Sotto il profilo delle attività di ricognizione faunistica, in particolare, si evidenzia che, al fine di approfondire le conoscenze quantitative e distributive della componente faunistica più sensibile alla presenza di parchi eolici (avifauna e chiroterofauna), è stato consultato tutto il materiale bibliografico ad oggi disponibile prodotto in occasione della stesura di SIA e/o dei relativi monitoraggi ambientali condotti in fase ante-operam e/o di esercizio riguardanti progetti di impianti eolici proposti (cfr. par. 1.1 "metodologia di analisi"). Si evidenzia inoltre che a partire dal mese di luglio 2022 è stata avviata, così come richiesto abitualmente dagli organi competenti in materia di VIA nel caso di proposte progettuali che riguardano la progettazione di impianti eolici, un'attività di monitoraggio ante-operam, riguardante la componente avifauna e chiroterofauna, che avrà una durata complessiva pari a 12 mesi (termine giugno 2023); le metodologie di rilevamento adottate sono quelle indicate nel "Protocollo di Monitoraggio dell'Osservatorio Nazionale su Eolico e Fauna" a cura dell'ANEV, dell'Osservatorio Nazionale Eolico e Fauna, di Legambiente ed in collaborazione con ISPRA.

Al fine di procedere alla formulazione delle considerazioni e valutazioni richieste nell'ambito del presente S.I.A., i dati raccolti sul campo sono stati integrati attraverso la consultazione bibliografica di altri studi recenti condotti nell'area circostante, area vasta e su scala regionale, e, laddove non disponibili, le idoneità potenziali faunistiche sono state verificate mediante modelli d'idoneità ambientale.

I sopralluoghi più direttamente finalizzati alla redazione della presente relazione sono stati eseguiti nell'arco dell'intera giornata ed hanno avuto inizio dall'alba (circa le 07.00 a.m.) e sospesi nella tarda mattinata (circa 12.30 p.m.); tale fascia oraria, come anche le due ore precedenti al tramonto, favorisce la possibilità di contattare alcune specie di fauna selvatica legate maggiormente ad un'attività crepuscolare, mentre gli orari più centrali della giornata consentono il riscontro di altre specie la cui attività è prevalentemente diurna. Considerato il periodo in cui è stato svolto il sopralluogo, mese di luglio, è necessario sottolineare che la contattabilità delle specie faunistiche, in particolare per l'avifauna, non è agevolata a causa della ridotta attività canora. Le aree indagate,

COMMITTENTE Sorgenia Renewables S.r.l. Via Algardi, 4 - 20148 Milano (MI) sorgeniarenewables@sorgenia.it	OGGETTO IMPIANTO EOLICO NEI COMUNI DI BAULADU E PAULILATINO STUDIO DI IMPATTO AMBIENTALE	COD. ELABORATO SR-BP-RA15
 iat CONSULENZA E PROGETTI www.iatprogetti.it	TITOLO RELAZIONE FAUNISTICA	PAGINA 6 di 92


in relazione all'ubicazione del sito ed alle tipologie di utilizzo del suolo delle superfici contermini, valutate preliminarmente mediante cartografie tematiche, sono state estese non solo all'area di intervento ma anche ad un adeguato intorno (500m). Il metodo di rilevamento adottato è stato quello dei "transetti", cioè dei percorsi, preventivamente individuati su cartografia IGM 1:25.000, compiuti a piedi e/o in macchina all'interno dell'area d'indagine e nelle zone limitrofe. Per l'osservazione di alcune specie si è adottato un binocolo mod. Leica Ultravid 10x42 HD ed un cannocchiale mod. Kowa 20-60 TSN 883.

Le specie oggetto d'indagine sul campo e nella fase di ricerca bibliografica, appartengono ai quattro principali gruppi sistematici dei Vertebrati terrestri, Anfibi, Rettili, Uccelli e Mammiferi; la scelta di tali gruppi faunistici rispetto ad altri gruppi di vertebrati o d'invertebrati, è stata determinata esclusivamente sulla base della potenziale presenza di alcune specie in relazione alle caratteristiche del territorio, ma soprattutto in funzione delle specifiche tecniche costruttive e modalità di esercizio delle turbine eoliche che posso avere effetti diretti e/o indiretti sulla componente faunistica appartenente alle classi di cui sopra. Lungo i transetti sono state annotate le specie faunistiche osservate direttamente e/o le tracce e segni di presenza oltre alle specie vegetali principali per definire i macro-ambienti utili a ipotizzare la vocazionalità del territorio in esame per alcune specie non contattate. I transetti sono stati scelti sulla base della rete viaria attualmente presente di libero accesso, individuando i sentieri percorribili a piedi, secondo il criterio della massima rappresentatività in rapporto al numero di tipologie ambientali interessate. Durante i sopralluoghi sono stati eseguiti rilievi fotografici come supporto descrittivo per la ricostruzione delle caratteristiche generali del territorio indagato.

Assunto che l'intervento in oggetto prevede la localizzazione di tutti gli aerogeneratori in un singolo sito, l'area di indagine è stata individuata considerando un buffer di 0.5 km dalle postazioni eoliche proposte in progetto; il raggio del buffer è stato ritenuto adeguato in relazione ai seguenti aspetti:

- Sufficiente conoscenza delle caratteristiche faunistiche dell'area in esame e zone limitrofe;
- Omogeneità delle macro-caratteristiche ambientali interessate dagli ambiti d'intervento progettuale.
- È la distanza minima di verifica preliminare per accertare la presenza/assenza di siti di nidificazione di rapaci (tale aspetto sarà poi successivamente approfondito anche durante l'attuazione del protocollo di monitoraggio)

L'area d'indagine faunistica è sufficientemente estesa da comprendere, pertanto, tutte le porzioni interessate dall'area di cantiere/parco eolico, mentre è escluso, in parte, il tracciato del cavodotto della MT limitatamente a quei tratti che ricadono in adiacenza a pertinenze stradali già esistenti esterne all'impianto eolico (Figura 1.1 e Figura 1.2).

COMMITTENTE Sorgenia Renewables S.r.l. Via Algardi, 4 - 20148 Milano (MI) sorgeniarenewables@sorgenia.it	OGGETTO IMPIANTO EOLICO NEI COMUNI DI BAULADU E PAULILATINO STUDIO DI IMPATTO AMBIENTALE	COD. ELABORATO SR-BP-RA15
 iat CONSULENZA E PROGETTI www.iatprogetti.it	TITOLO RELAZIONE FAUNISTICA	PAGINA 7 di 92

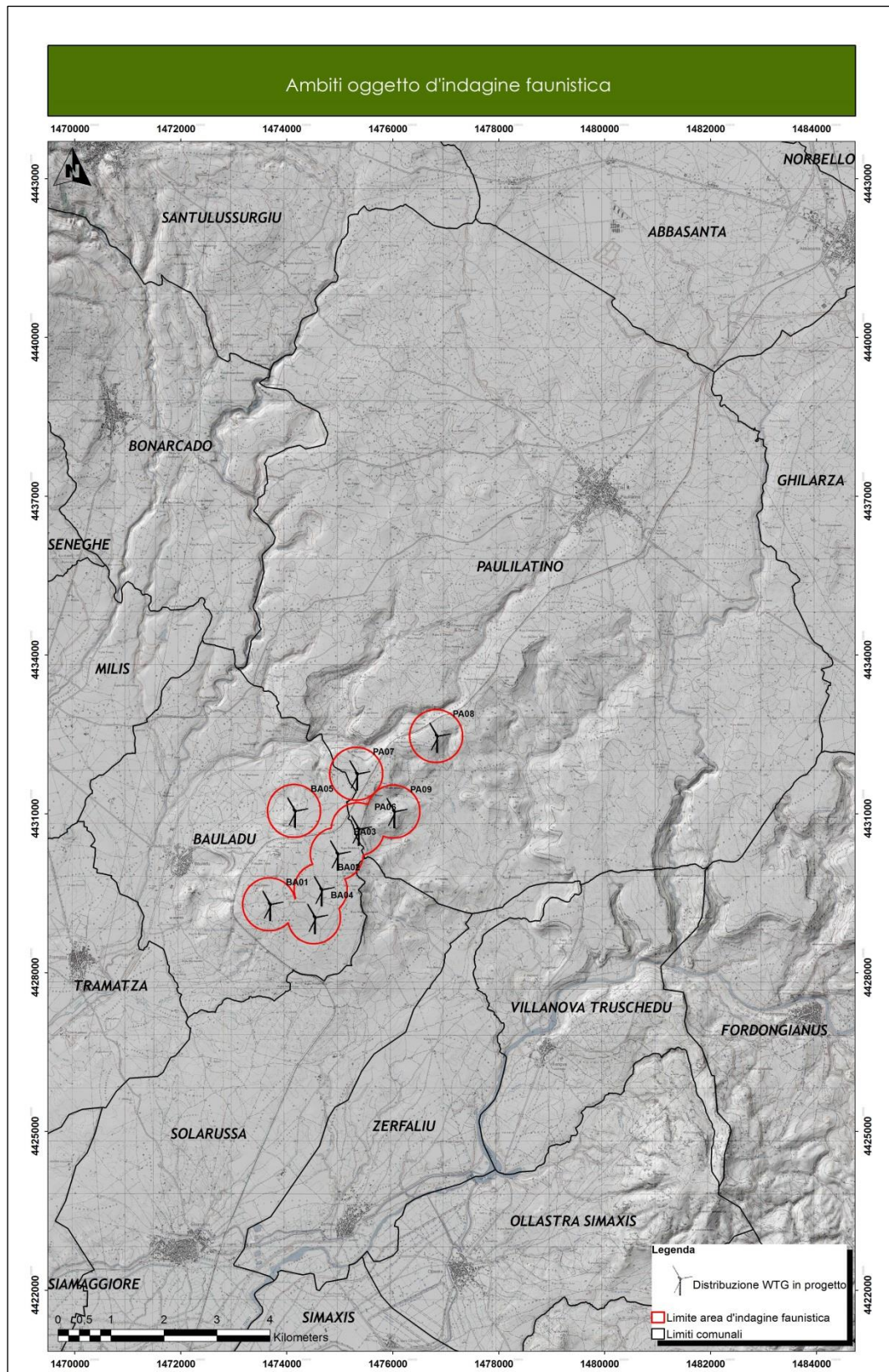


Figura 1.1 Inquadramento area d'intervento progettuale e ambito faunistico di rilevamento.



COMMITTENTE Sorigenia Renewables S.r.l. Via Algardi, 4 - 20148 Milano (MI) sorigenirenewables@sorigenia.it	OGGETTO IMPIANTO EOLICO NEI COMUNI DI BAULADU E PAULILATINO STUDIO DI IMPATTO AMBIENTALE	COD. ELABORATO SR-BP-RA15
 iat CONSULENZA E PROGETTI www.iatprogetti.it	TITOLO RELAZIONE FAUNISTICA	PAGINA 8 di 92



Figura 1.2 - Dettaglio da ortofoto degli ambienti compresi nell'ambito di rilevamento faunistico.



COMMITTENTE Sorgenia Renewables S.r.l. Via Algardi, 4 - 20148 Milano (MI) sorgeniarenewables@sorgenia.it	OGGETTO IMPIANTO EOLICO NEI COMUNI DI BAULADU E PAULILATINO STUDIO DI IMPATTO AMBIENTALE	COD. ELABORATO SR-BP-RA15
 iat CONSULENZA E PROGETTI www.iatprogetti.it	TITOLO RELAZIONE FAUNISTICA	PAGINA 9 di 92

1.1 Metodologia di analisi

Per la ricostruzione del profilo faunistico che caratterizza l'area di studio si è proceduto secondo le seguenti due fasi principali:


1) Indagine bibliografica che ha comportato la consultazione e la verifica dei seguenti aspetti:

- a. caratterizzazione territoriale ed ambientale tramite supporti informatici e strati informativi con impiego di GIS (ArcGis 10.3), tra cui carta Uso del Suolo Corine Land Cover 2008, IGM 1:25.000, foto satellitari (Visual Pro, Google Earth, Sardegna 3D e Sardegna 2D, Bing Maps);
- b. verifica nell'area di interesse e nel contesto di intervento di (vedi Elaborato SR-BP-RA1 – Relazione generale):
 - a. Siti di Importanza comunitaria secondo la Direttiva Habitat 92/43;
 - b. Zone di Protezione Speciale secondo la Direttiva Uccelli 147/2009 (79/409);
 - c. Aree Protette (Parchi Nazionali, Riserve Naturali ecc..) secondo la L.N. Quadro 394/91;
 - d. IBA (*Important Bird Areas*) quali siti di importanza internazionale per la conservazione dell'avifauna;
 - e. Aree Protette (Parchi Regionali, Riserve Naturali ecc..) secondo la L.R. 31/89;
 - f. Istituti Faunistici secondo la L.R. 23/98 "Norme per la tutela della fauna selvatica e dell'esercizio dell'attività venatoria in Sardegna (Oasi di Protezione Faunistica, Zone Temporanee di Ripopolamento e Cattura, etc.);
- c. verifica della presenza certa e/o potenziale di alcune specie di interesse conservazionistico e gestionale tramite la consultazione della Carta delle Vocazioni Faunistiche Regionale;
- d. verifica della presenza di alcune specie di interesse conservazionistico tramite la consultazione di Atlanti specifici della fauna sarda (anfibi e rettili);
- e. verifica presenza zone umide (laghi artificiali, corsi e specchi d'acqua naturali e/o artificiali);
- f. consultazione della Carta della Natura della Sardegna per verificare la qualità ecologica delle aree indagate;
- g. consultazione della mappa "aree non idonee all'insediamento di impianti per la produzione di energia da fonti rinnovabili" elaborata nell'ambito della D.G.R. n.59/90 del 27.11.2020;
- h. consultazione di modelli di idoneità ambientale faunistici;
- i. consultazione studi e monitoraggi condotti in situ o nelle aree limitrofe;

COMMITTENTE Sorgenia Renewables S.r.l. Via Algardi, 4 - 20148 Milano (MI) sorgeniarenewables@sorgenia.it 	OGGETTO IMPIANTO EOLICO NEI COMUNI DI BAULADU E PAULILATINO STUDIO DI IMPATTO AMBIENTALE	COD. ELABORATO SR-BP-RA15
 iat CONSULENZA E PROGETTI www.iatprogetti.it	TITOLO RELAZIONE FAUNISTICA	PAGINA 10 di 92

2) Indagine sul campo che ha comportato l'accertamento dei seguenti aspetti:

- a. individuazione, se presenti, di habitat idonei alle specie faunistiche riscontrate sulla base della fase di ricerca bibliografica di cui ai punti precedenti;
- b. Riscontro della presenza di alcune specie mediante osservazione diretta di individui o segni di presenza (tracce e/o siti di nidificazione).

COMMITTENTE Sorgenia Renewables S.r.l. Via Algardi, 4 - 20148 Milano (MI) sorgeniarenewables@sorgenia.it	OGGETTO IMPIANTO EOLICO NEI COMUNI DI BAULADU E PAULILATINO STUDIO DI IMPATTO AMBIENTALE	COD. ELABORATO SR-BP-RA15
 iat CONSULENZA E PROGETTI www.iatprogetti.it	TITOLO RELAZIONE FAUNISTICA	PAGINA 11 di 92

2 CARATTERIZZAZIONE TERRITORIALE ED AMBIENTALE GENERALE DELL'AREA D'INDAGINE FAUNISTICA.



Come accennato in precedenza, l'area d'indagine individuata per verificare il profilo faunistico comprende non solo le superfici direttamente interessate dalle opere in progetto, ma anche una superficie adiacente compresa in un buffer di 0,5 km da ciascuna postazione; la superficie risultante complessiva oggetto di analisi è pari a circa 580 ettari. Tale area, ricadente nell'ambito geografico del *Campidano di Oristano* e della *Media valle del Tirso*, è ubicata in un contesto morfologico di bassa collina caratterizzata da ampie porzioni pianeggianti che costituiscono la sommità dei rilievi (altopiani); limitatamente alle superfici d'indagine faunistica l'altimetria varia gradualmente tra i 90 e i 200 metri s.l.m. circa, con *Nuraghe Mura Cresia* che rappresenta il rilievo maggiore raggiungendo i 202 metri s.l.m.

All'interno delle superfici oggetto di analisi non sono rilevabili elementi idrici riconducibili corsi d'acqua permanenti o di consistente entità; trattasi per la maggior parte di compluvi minori che si originano nei versanti collinari caratterizzati da un regime torrentizio, pertanto dipendente dalla stagionalità e dalla consistenza delle piogge.

Tra le opere in progetto, oltre all'installazione degli aerogeneratori, è prevista la realizzazione delle relative piazzole di servizio, l'adeguamento e la realizzazione della rete viaria di servizio all'impianto, il cavidotto interrato della rete elettrica interno all'impianto e quello esterno di collegamento alla sottostazione MT/AT i cui tracciati sono previsti lungo le pertinenze della rete stradale.

Sotto il profilo della destinazione d'uso che caratterizza l'area d'indagine faunistica, come evidenziato nella Tabella 2.1 e nella Figura 2.1, si riscontra la diffusione prevalente di tipologie ambientali che rientrano nella categoria ecosistemi naturali/seminaturali, quest'ultimo diffuso in corrispondenza di tutti gli aerogeneratori e con una maggiore diffusione della tipologia *boschi di latifoglie* nell'ambito circostante all'ubicazione dell'aerogeneratore BA08. In particolare la tipologia maggiormente rappresentata è la *macchia mediterranea* che da sola costituisce circa il 25% dell'intera area d'indagine; valori inferiori, ma comunque rappresentativi, sono anche quelli raggiunti dalle *aree a pascolo naturale* (15.18%) e dai *prati artificiali* (15.01%), quest'ultima la tipologia che rappresenta maggiormente la categoria degli ecosistemi di tipo agro-zootecnico. nettamente inferiori le restanti tipologie, appartenenti sia alla macro-categoria naturale-seminaturale sia all'agroecosistema, quali i *seminativi in aree non irrigue* (2.48%), le *aree a ricolonizzazione naturale* (8.82%). Non significative le restanti tipologie quali la *gariga* (0.49%), le *aree a ricolonizzazione artificiale* (0.36%) e i *fabbricati rurali* (0.24%).


Dai rilievi condotti sul campo è stato possibile accertare la reale destinazione delle superfici rispetto a quanto riportato dalla Carta dell'Uso del Suolo della Regione Sardegna; è stata così riscontrato che l'ambito in cui ricade l'impianto eolico è caratterizzato da una matrice in parte di tipo agro-zootecnica e in parte di tipo semi-naturale/naturale. Tuttavia a eccezione delle superfici a maggiore densità e copertura vegetale, tutte le tipologie ambientali sono soggette ad attività pascolativa, di tipo bovino e ovino, è in ridotta misura anche a destinazione agricola rappresentata dalla produzione

COMMITTENTE Sorgenia Renewables S.r.l. Via Algardi, 4 - 20148 Milano (MI) sorgeniarenewables@sorgenia.it 	OGGETTO IMPIANTO EOLICO NEI COMUNI DI BAULADU E PAULILATINO STUDIO DI IMPATTO AMBIENTALE	COD. ELABORATO SR-BP-RA15
 iat CONSULENZA E PROGETTI www.iatprogetti.it	TITOLO RELAZIONE FAUNISTICA	PAGINA 12 di 92

di foraggiare. Le tipologie definite *aree prev. occupate da coltura agrarie con presenza di spazi naturali importanti* e le *aree agroforestali*, di fatto attualmente possono essere assimilate più ai *prati artificiali* o ad *aree a pascolo naturale*, mentre queste ultime, in alcuni settori, sono soggette inquadrabili come *seminativi in aree non irrigue*. Nel complesso, l'impostazione agro-pastorale, ha evidentemente condizionato lo sviluppo della vegetazione naturale che tuttavia si presente diffusa omogeneamente nell'area oggetto d'indagine, in forma di siepi o a macchia, pur con densità differenti a seconda dell'azione del pascolo o dei tagli.

Tabella 2.1 - Percentuale tipologie ambientali (Uso del Suolo) presenti nell'area di indagine faunistica.

Tipologie ambientali uso del suolo	Sup. (Ha)	% relativa al totale sup. indagata
MACCHIA MEDITERRANEA	155,05	24,61
AREE A PASCOLO NATURALE	95,63	15,18
PRATI ARTIFICIALI	94,55	15,01
AREE PREV. OCCUPATE DA COLTURA AGRARIE CON PRESENZA DI SPAZI NATURALI IMPORTANTI	73,09	11,60
BOSCO DI LATIFOGIE	67,50	10,71
AREE AGROFORESTALI	66,86	10,61
AREE A RICOLONIZZAZIONE NATURALE	55,57	8,82
SEMINATIVI IN AREE NON IRRIGUE	15,65	2,48
GARIGA	3,10	0,49
AREE A RICOLONIZZAZIONE ARTIFICIALE	2,24	0,36
FABBRICATI RURALI	1,49	0,24
COLTURE TEMPORANEE ASSOCIATE AD ALTRE COLTURE PERMANENTI	0,04	0,01
SUGHERETE	0,01	0,00

COMMITTENTE Sorgenia Renewables S.r.l. Via Algardi, 4 - 20148 Milano (MI) sorgeniarenewables@sorgenia.it	OGGETTO IMPIANTO EOLICO NEI COMUNI DI BAULADU E PAULILATINO STUDIO DI IMPATTO AMBIENTALE	COD. ELABORATO SR-BP-RA15
 iat CONSULENZA E PROGETTI www.iatprogetti.it	TITOLO RELAZIONE FAUNISTICA	PAGINA 13 di 92

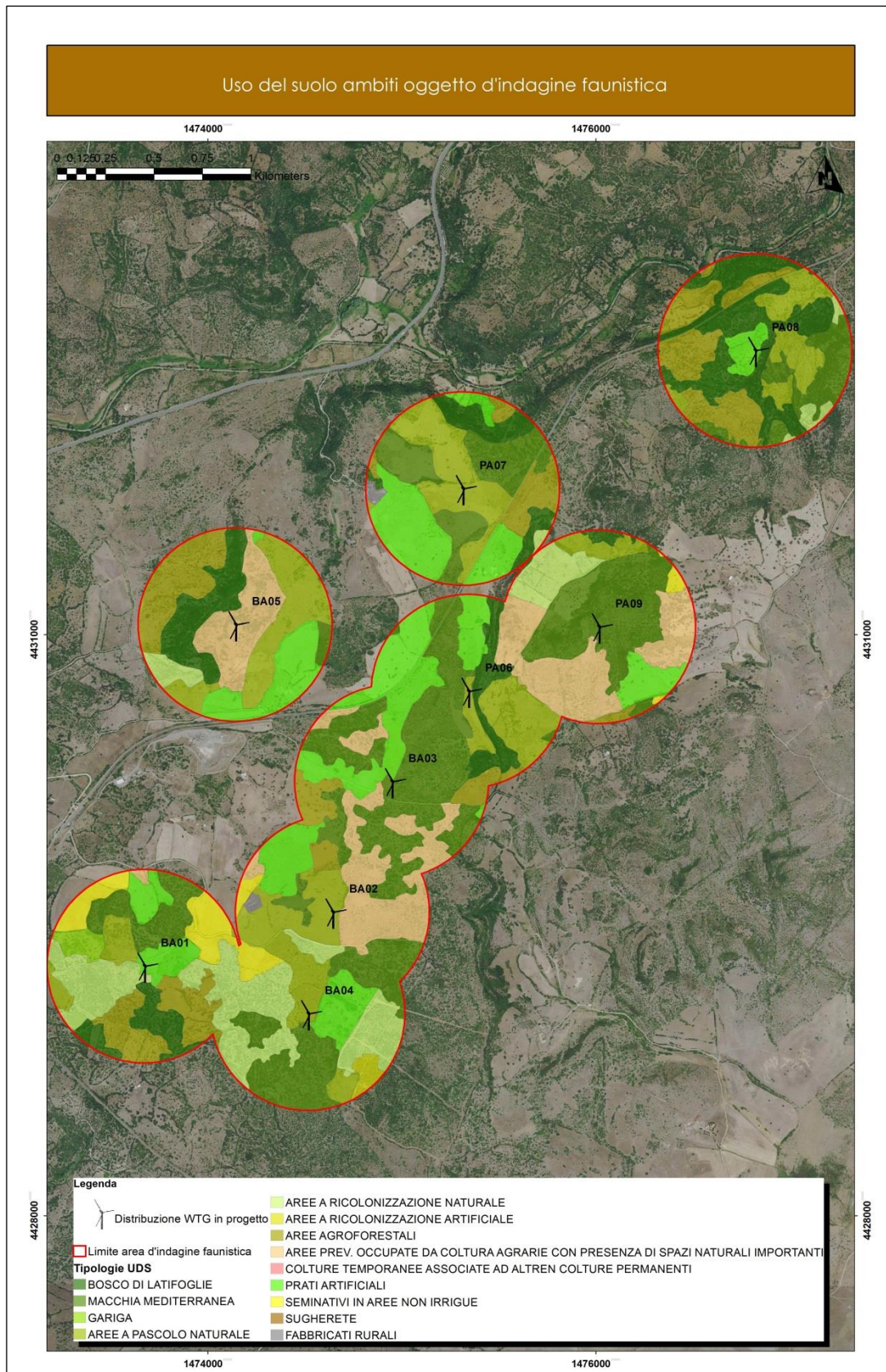




Figura 2.1 - Tipologie uso del suolo all'interno dell'area d'indagine faunistica.

COMMITTENTE Sorigenia Renewables S.r.l. Via Algardi, 4 - 20148 Milano (MI) sorigenirenewables@sorigenia.it 	OGGETTO IMPIANTO EOLICO NEI COMUNI DI BAULADU E PAULILATINO STUDIO DI IMPATTO AMBIENTALE	COD. ELABORATO SR-BP-RA15
 iat CONSULENZA E PROGETTI www.iatprogetti.it	TITOLO RELAZIONE FAUNISTICA	PAGINA 14 di 92

3 VERIFICA CIRCA LA PRESENZA/ASSENZA DI AREE TUTELATE

3.1 Siti di Importanza Comunitaria secondo la Direttiva Habitat 92/43

L'area individuata per la realizzazione dell'impianto eolico non ricade all'interno di nessun Sito di Importanza Comunitaria (SIC) o Zone Speciale di Conservazione (ZSC). Il SIC/ZSC più vicino, denominato "Media Valle del Tirso e Altopiano di Abbasanta - Rio Siddu", è distante circa 4,4 dall'aerogeneratore più vicino (Figura 3.1).

3.2 Zone di Protezione Speciale secondo la Direttiva Uccelli 147/2009 (79/409)

Il sito di intervento non ricade all'interno di nessuna Zona di Protezione Speciale (ZPS), la più vicina delle quali è denominata "Stagno di Pauli Majori" dista circa 15,7 km dall'aerogeneratore più vicino (Figura 3.2)

3.3 Aree Protette (Parchi Nazionali, Riserve Naturali ecc..) secondo la L.N. Quadro 394/91 e secondo la L.N. 979/82 (Aree Marine Protette, ecc...)

Non sono presenti nell'area in esame, ed in quella vasta, tipologie di aree protette richiamate dalla L.N. 394/91

3.4 D.G.R. n.59/90 del 27.11.2020 – Individuazione delle aree non idonee all'installazione d'impianti alimentati da fonti energetiche rinnovabili



L'aerogeneratore BA04 ricade all'interno di un'area non idonea definita dalla DGR n. 59/90, in particolare l'ambito territoriale interessato è classificato come "Oasi permanenti di protezione faunistica e di cattura (istituite e proposte) e aree di presenza specie animali tutelate da convenzioni internazionali". (Figura 3.3)

3.5 Localizzazione di Aree IBA (Important Bird Areas) quali siti di importanza internazionale per la conservazione dell'avifauna

L'area individuata per la realizzazione dell'impianto eolico non ricade all'interno di aree IBA; la più vicina al sito di progetto, denominata "Altopiano di Abbasanta", dista circa 11,0 km dall'aerogeneratore più vicino (Figura 3.4).

3.6 Aree Protette (Parchi Regionali, Riserve Naturali, Monumenti Naturali ecc..) secondo la L.R. Quadro 31/89

I siti d'intervento non ricadono all'interno di zone protette secondo le tipologie richiamate dalla L.R. 31/89 (Figura 3.5); nell'area vasta è presente una proposta Riserva Naturale, denominata "Pauli Majori", distante 15.3 km dall'aerogeneratore più vicino.


COMMITTENTE Sorgenia Renewables S.r.l. Via Algardi, 4 - 20148 Milano (MI) sorgeniarenewables@sorgenia.it 	OGGETTO IMPIANTO EOLICO NEI COMUNI DI BAULADU E PAULILATINO STUDIO DI IMPATTO AMBIENTALE	COD. ELABORATO SR-BP-RA15
 iat CONSULENZA E PROGETTI www.iatprogetti.it	TITOLO RELAZIONE FAUNISTICA	PAGINA 15 di 92

3.7 Istituti Faunistici secondo la L.R. 23/98 “Norme per la tutela della fauna selvatica e dell’esercizio dell’attività venatoria” (Oasi di Protezione Faunistica, Zone Temporanee di Ripopolamento e Cattura)

Nessuna delle superfici proposte per l’installazione dell’impianto eolico in progetto ricade nell’ambito degli istituti faunistici di protezione richiamati dalla L.R. 23/98 (Figura 3.6). Nell’area vasta prossima al sito dell’impianto eolico sono presenti diverse Zone Temporanee di Ripopolamento e Cattura (ZTRC) la più vicina delle quali, denominata *Sa Muerra*, dista circa 0,5 km dall’aerogeneratore più vicino. Tali istituti sono previsti per finalità di tipo gestionale e conservazionistico specificatamente per la *lepre sarda*, il *coniglio selvatico* e la *pernice sarda*.

Sono inoltre presenti nell’area vasta diverse aree autogestite di caccia in una delle quali, denominata *Bauladu*, vi ricadono gli aerogeneratori BA01 e BA05; quest’ultimo “istituto” benché abbia funzione esclusiva per il prelievo venatorio, è comunque fonte d’informazioni in merito alla presenza di specie oggetto di caccia ma anche di conservazione quali la *lepre sarda* e la *pernice sarda*.

Attualmente la perimetrazione di tutti gli Istituti Faunistici è stata rielaborata a seguito della stesura del Piano Faunistico Venatorio Provinciale e si è in attesa dell’approvazione del Piano Faunistico Venatorio Regionale dal quale si dedurranno le scelte gestionali e di conservazione in materia di fauna selvatica.

COMMITTENTE Sorgenia Renewables S.r.l. Via Algardi, 4 - 20148 Milano (MI) sorgeniarenewables@sorgenia.it	OGGETTO IMPIANTO EOLICO NEI COMUNI DI BAULADU E PAULILATINO STUDIO DI IMPATTO AMBIENTALE	COD. ELABORATO SR-BP-RA15
 iat CONSULENZA E PROGETTI www.iatprogetti.it	TITOLO RELAZIONE FAUNISTICA	PAGINA 16 di 92

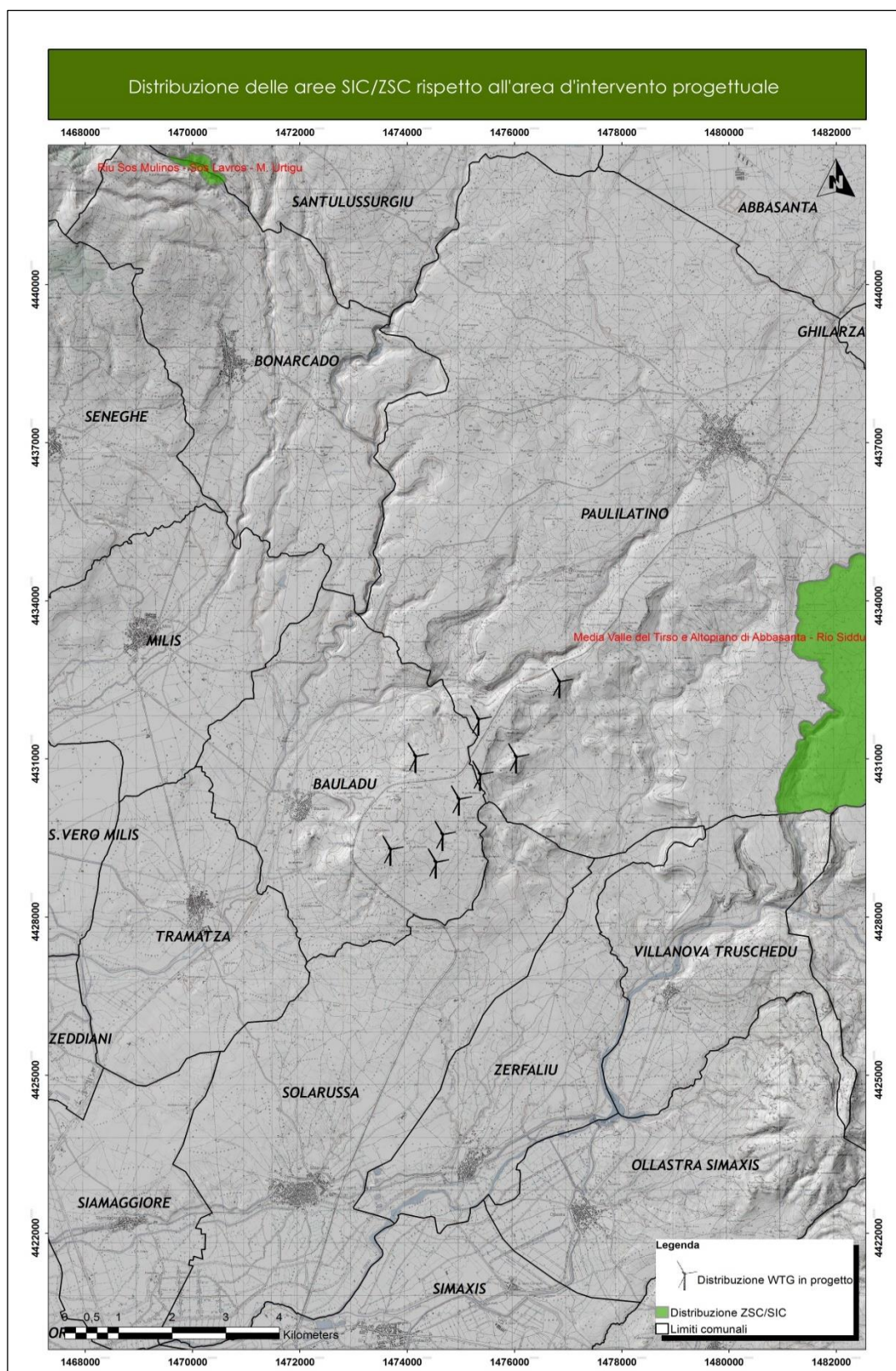



Figura 3.1 - Carta della distribuzione delle aree Rete Natura 2000/SIC rispetto all'area d'intervento progettuale.

COMMITTENTE Sorgenia Renewables S.r.l. Via Algardi, 4 - 20148 Milano (MI) sorgeniarenewables@sorgenia.it	OGGETTO IMPIANTO EOLICO NEI COMUNI DI BAULADU E PAULILATINO STUDIO DI IMPATTO AMBIENTALE	COD. ELABORATO SR-BP-RA15
 iat CONSULENZA E PROGETTI www.iatprogetti.it	TITOLO RELAZIONE FAUNISTICA	PAGINA 17 di 92

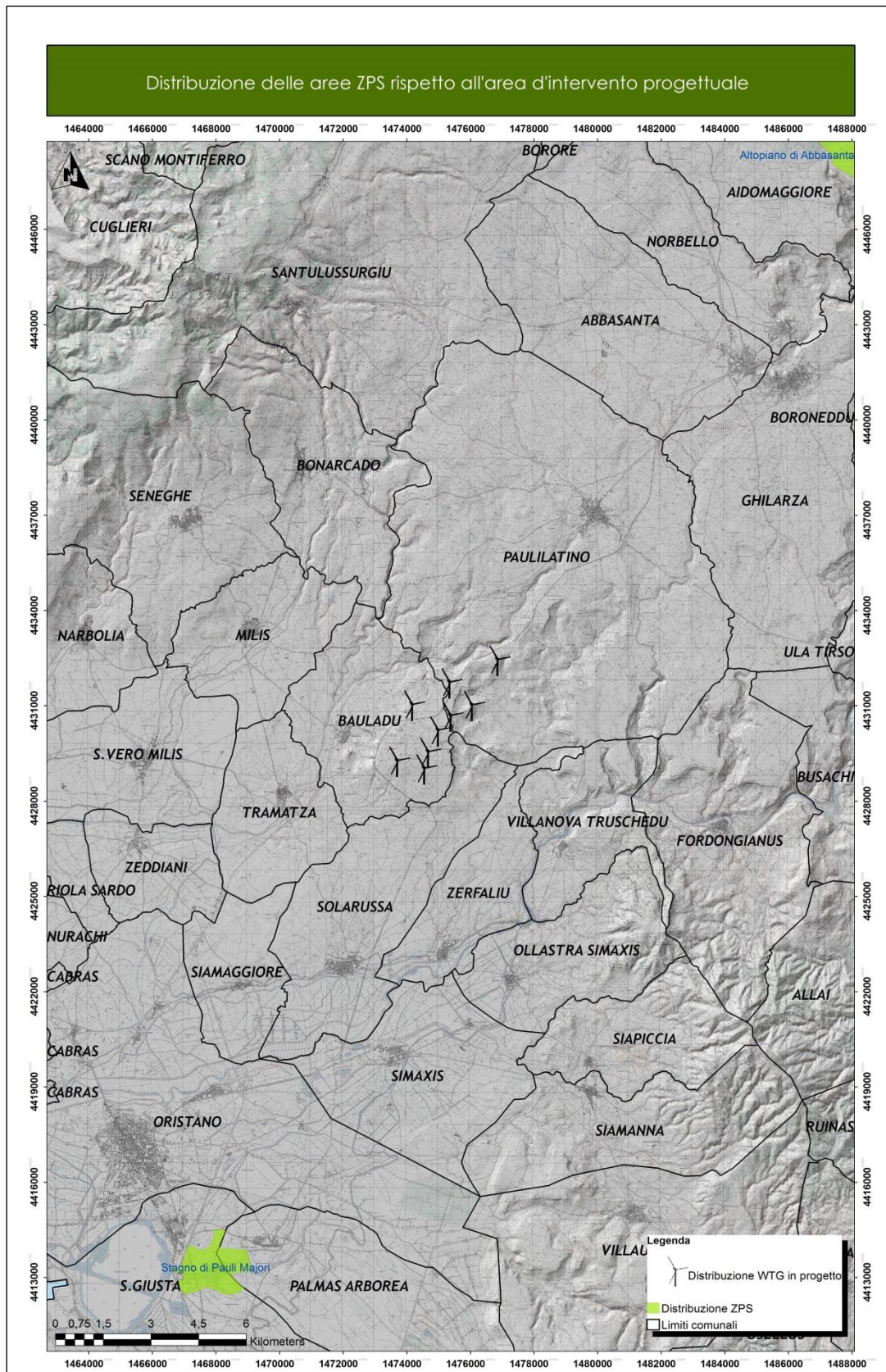



Figura 3.2 - Carta della distribuzione delle aree Rete Natura 2000/ZPS rispetto all'area d'intervento.

COMMITTENTE Sorgenia Renewables S.r.l. Via Algardi, 4 - 20148 Milano (MI) sorgeniarenewables@sorgenia.it	OGGETTO IMPIANTO EOLICO NEI COMUNI DI BAULADU E PAULILATINO STUDIO DI IMPATTO AMBIENTALE	COD. ELABORATO SR-BP-RA15
 iat CONSULENZA E PROGETTI www.iatprogetti.it	TITOLO RELAZIONE FAUNISTICA	PAGINA 18 di 92

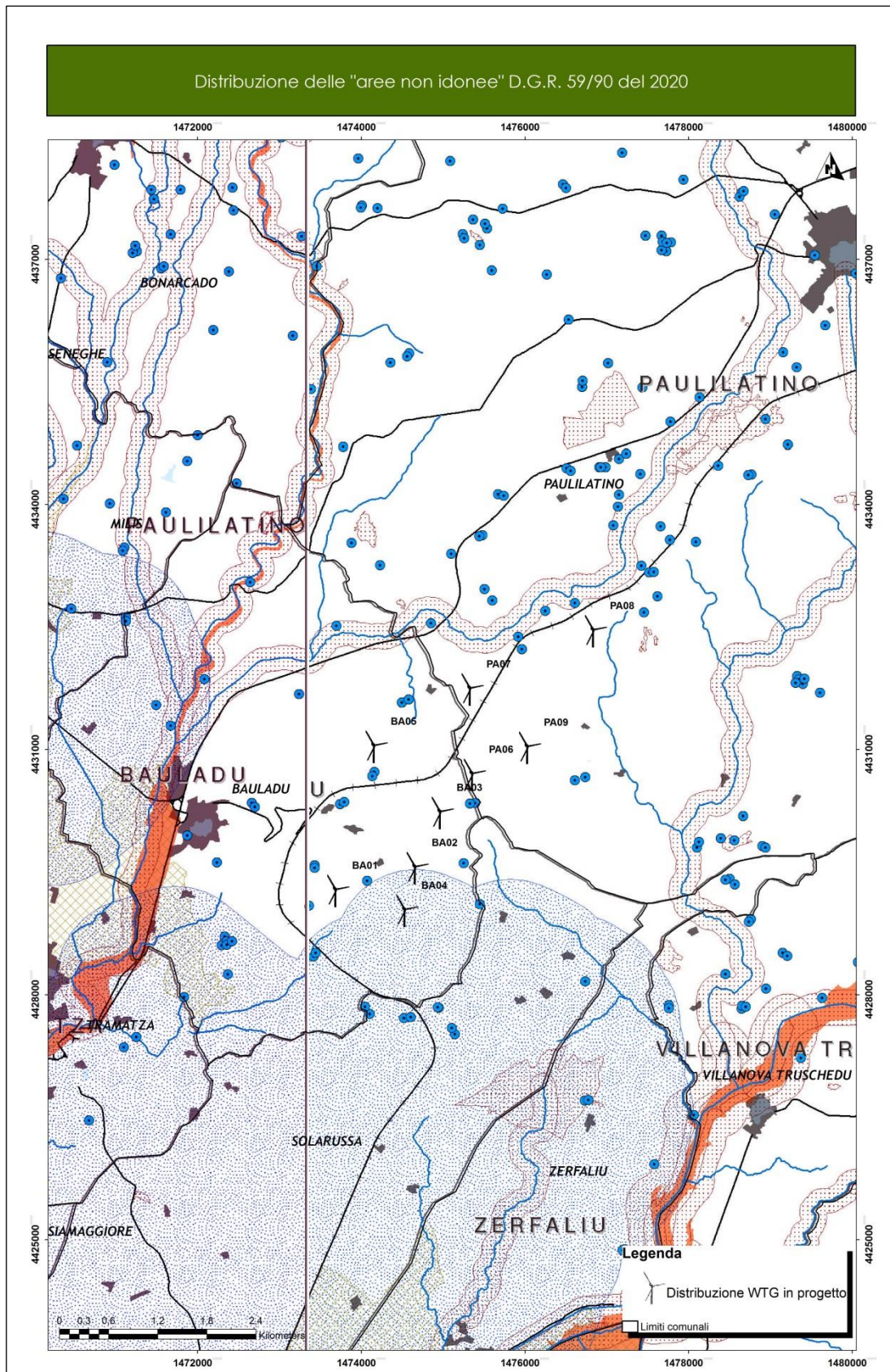



Figura 3.3 - Aree non idonee all'insediamento d'impianti eolici in relazione al sito d'intervento progettuale.

COMMITTENTE Sorgenia Renewables S.r.l. Via Algardi, 4 - 20148 Milano (MI) sorgeniarenewables@sorgenia.it	OGGETTO IMPIANTO EOLICO NEI COMUNI DI BAULADU E PAULILATINO STUDIO DI IMPATTO AMBIENTALE	COD. ELABORATO SR-BP-RA15
 iat CONSULENZA E PROGETTI www.iatprogetti.it	TITOLO RELAZIONE FAUNISTICA	PAGINA 19 di 92

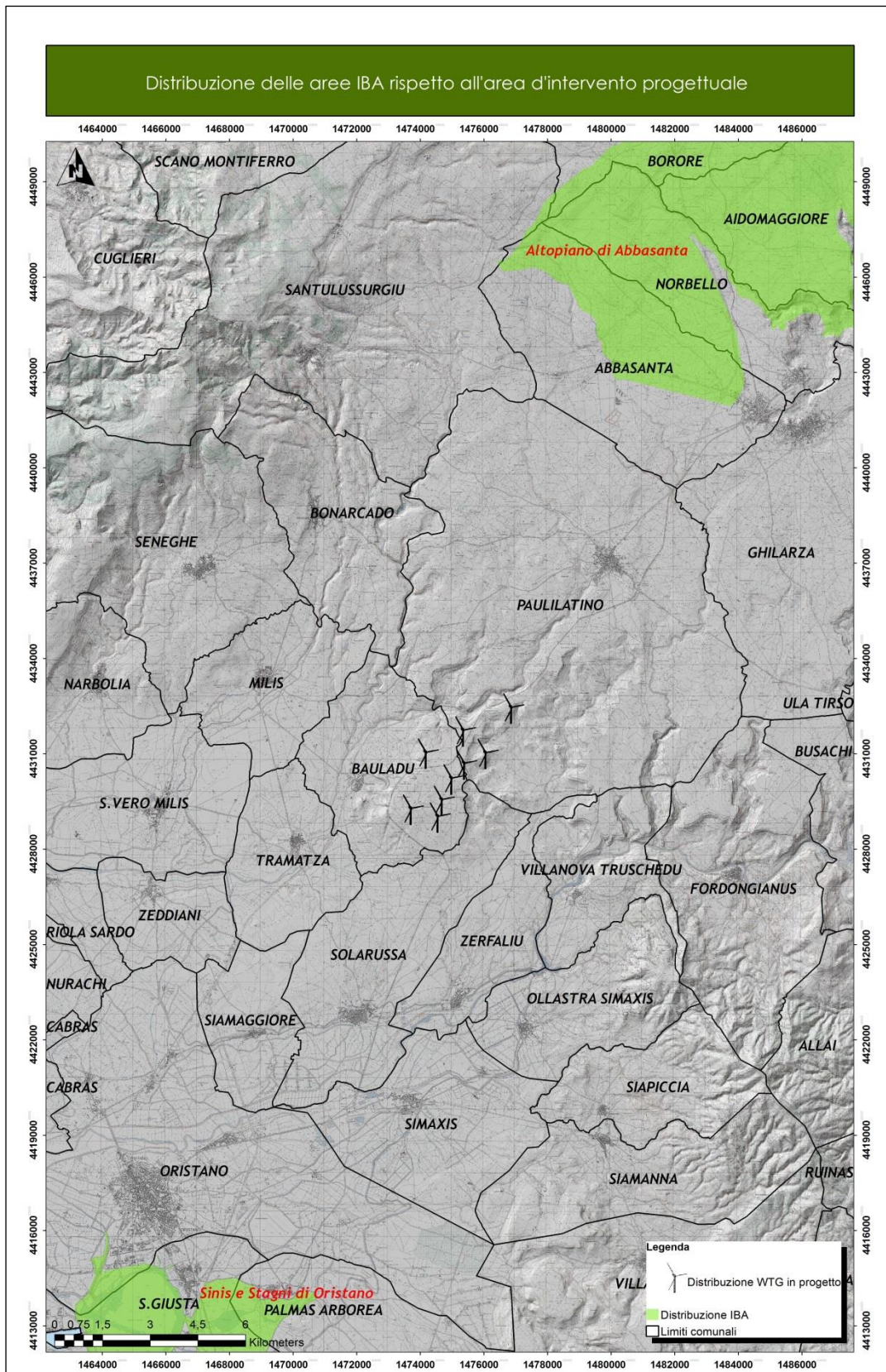



Figura 3.4 - Carta della distribuzione delle Aree IBA rispetto all'area d'intervento progettuale.

COMMITTENTE Sorgenia Renewables S.r.l. Via Algardi, 4 - 20148 Milano (MI) sorgeniarenewables@sorgenia.it	OGGETTO IMPIANTO EOLICO NEI COMUNI DI BAULADU E PAULILATINO STUDIO DI IMPATTO AMBIENTALE	COD. ELABORATO SR-BP-RA15
 iat CONSULENZA E PROGETTI www.iatprogetti.it	TITOLO RELAZIONE FAUNISTICA	PAGINA 20 di 92

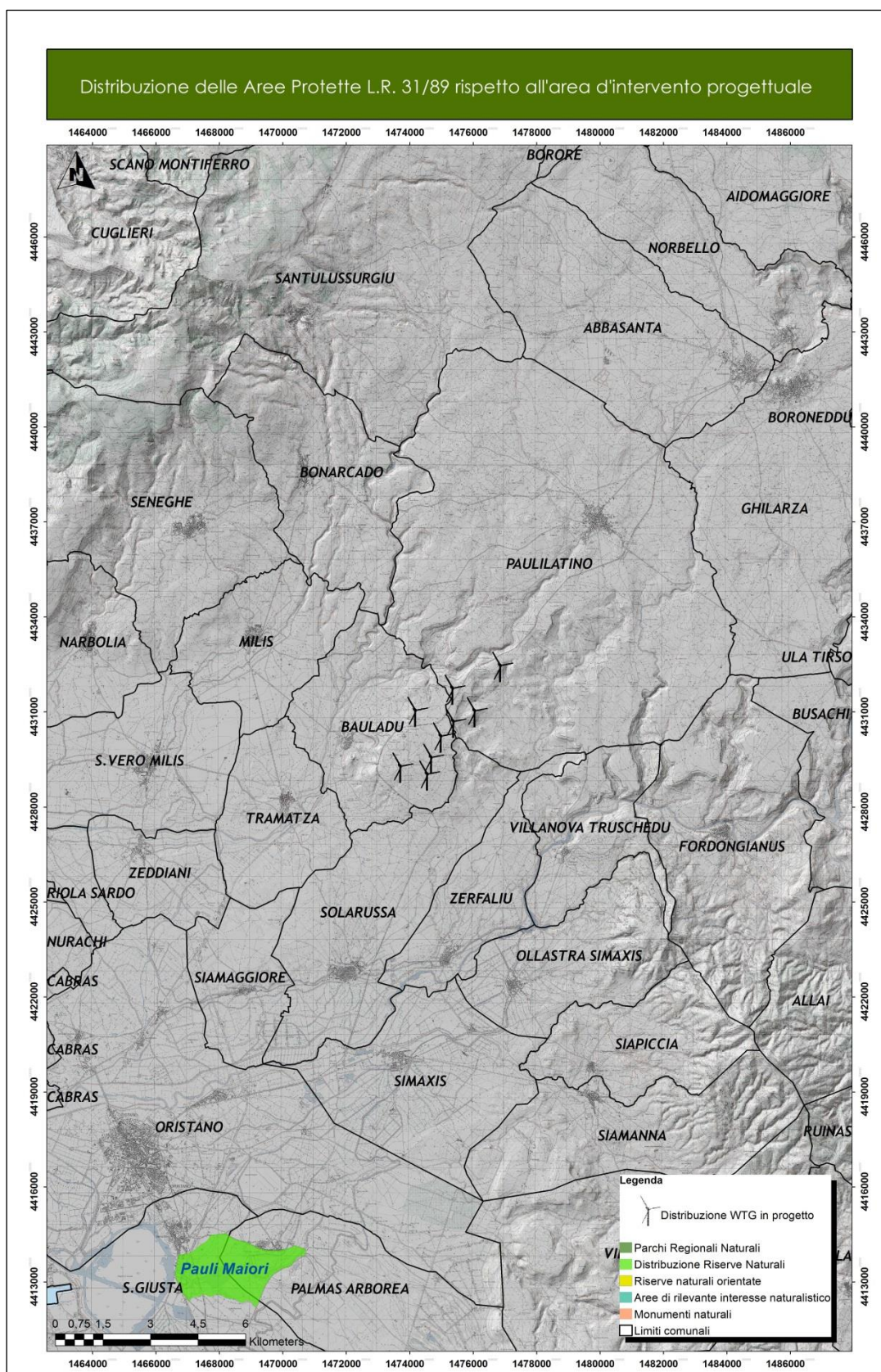



Figura 3.5 - Carta della distribuzione delle Aree Protette L.R. 31/89 rispetto all'area d'intervento progettuale.

COMMITTENTE Sorgenia Renewables S.r.l. Via Algardi, 4 - 20148 Milano (MI) sorgeniarenewables@sorgenia.it	OGGETTO IMPIANTO EOLICO NEI COMUNI DI BAULADU E PAULILATINO STUDIO DI IMPATTO AMBIENTALE	COD. ELABORATO SR-BP-RA15
 iat CONSULENZA E PROGETTI www.iatprogetti.it	TITOLO RELAZIONE FAUNISTICA	PAGINA 21 di 92

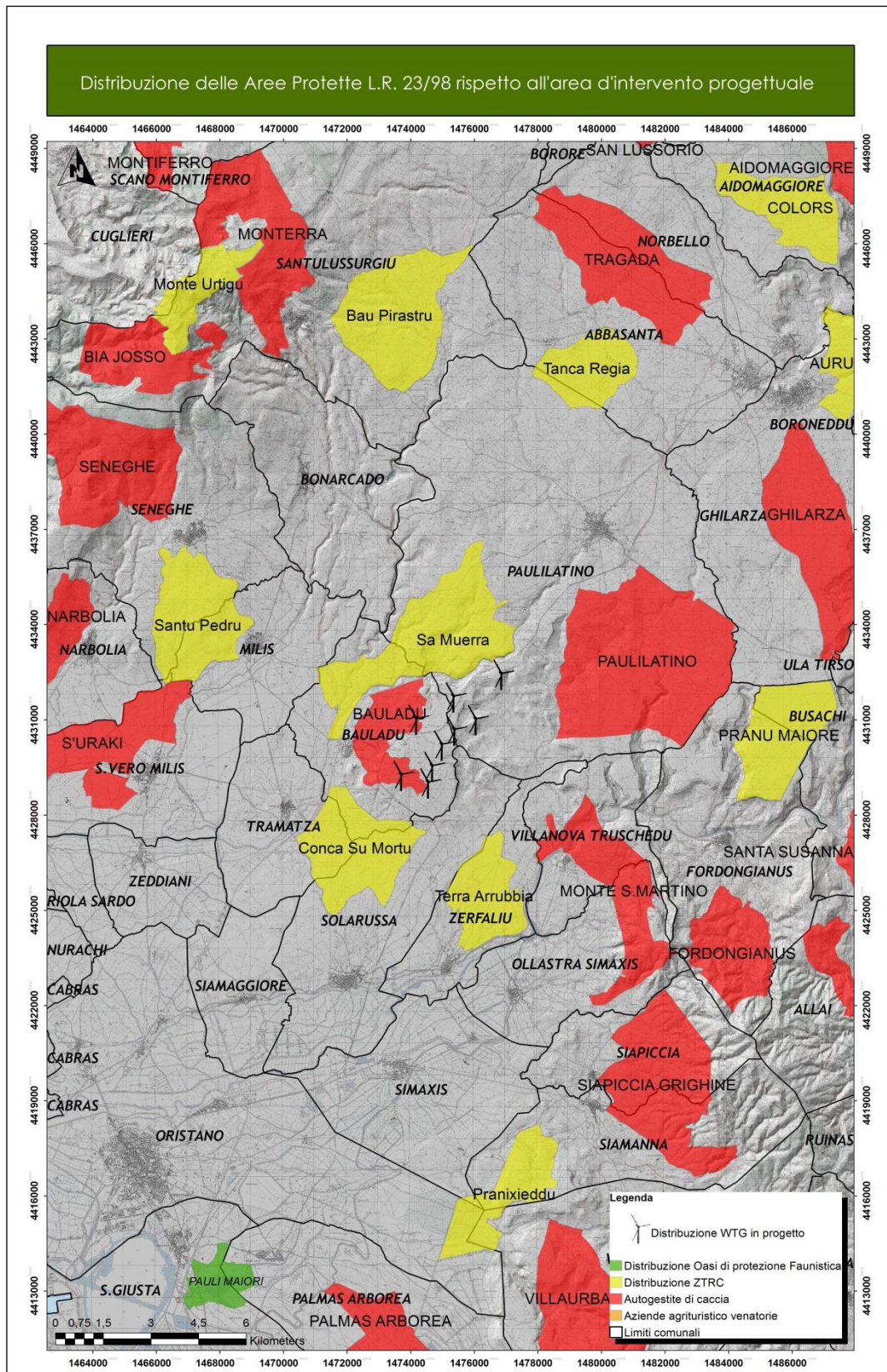




Figura 3.6 - Carta della distribuzione delle Aree Protette L.R. 23/98 rispetto all'area d'intervento progettuale.


COMMITTENTE Sorgenia Renewables S.r.l. Via Algardi, 4 - 20148 Milano (MI) sorgeniarenewables@sorgenia.it 	OGGETTO IMPIANTO EOLICO NEI COMUNI DI BAULADU E PAULILATINO STUDIO DI IMPATTO AMBIENTALE	COD. ELABORATO SR-BP-RA15
 iat CONSULENZA E PROGETTI www.iatprogetti.it	TITOLO RELAZIONE FAUNISTICA	PAGINA 22 di 92

4 VERIFICA DELLA PRESENZA CERTA E/O POTENZIALE DI ALCUNE SPECIE D'INTERESSE CONSERVAZIONISTICO E GESTIONALE TRAMITE LA CONSULTAZIONE DELLA CARTA DELLE VOCAZIONI FAUNISTICHE DELLA REGIONE SARDEGNA.

Dalle informazioni circa la distribuzione e densità delle 4 specie di Ungulati dedotte dalla Carta delle Vocazioni Faunistiche regionale, nonché dalle indagini effettuate sul campo, si è potuta accertare l'assenza del cervo sardo (*Cervus elaphus corsicanus*) del muflone (*Ovis orientalis musimon*) e del daino (*Dama dama*), preso atto della diffusa presenza di habitat poco idonei per tutte e tre le specie soprattutto nel settore meridionale dell'impianto (Figura 4.1). Per quanto riguarda il cinghiale (*Sus scrofa*), la carta tematica riguardante la densità potenziale (n°capi/400Ha) attribuisce, per la parte dell'impianto più orientale, una densità complessiva media, mentre i settori occidentali, rientrano nelle categorie a medio-bassa densità.

Durante i rilievi sul campo, almeno per una parte delle aree direttamente interessate dagli interventi, la specie è stata riscontrata frequentemente mediante il riconoscimento delle tracce e segni di presenza; si presume una media densità complessiva a causa della discreta idoneità degli ambienti (macchia mediterranea e in parte boschi di latifoglie come). Al contrario, è meno probabile la presenza nei settori dell'altopiano in cui è scarsa o nulla la copertura del suolo a causa dell'attività di pascolo più intensa o per la presenza di aree agricole a seminativi (Figura 4.2).

Per quanto riguarda specie d'interesse conservazionistico e/o venatorio, come la penice sarda (*Alectoris barbara*), la lepre sarda (*Lepus capensis*) e il coniglio selvatico (*Oryctolagus cuniculus*), si evidenzia che le metodologie di rilevamento adottate in occasione dei sopralluoghi non sono state quelle più efficaci in termini di contattabilità delle specie di cui sopra; tuttavia, è stata riscontrata la presenza della *pernice sarda* e del *coniglio selvatico*. Inoltre, mediante la consultazione dei modelli di vocazionalità del territorio in esame, è possibile evidenziare che gli ambienti oggetto d'intervento sono caratterizzati da un'idoneità omogeneamente molto-alta per tutte e tre le specie (nelle rispettive carte tematiche in legenda sono riportati le classi di idoneità che decresce dai valori 1 fino a 13) (Figura 4.3, Figura 4.4, Figura 4.5).

COMMITTENTE Sorgenia Renewables S.r.l. Via Algardi, 4 - 20148 Milano (MI) sorgeniarenewables@sorgenia.it	OGGETTO IMPIANTO EOLICO NEI COMUNI DI BAULADU E PAULILATINO STUDIO DI IMPATTO AMBIENTALE	COD. ELABORATO SR-BP-RA15
 iat CONSULENZA E PROGETTI www.iatprogetti.it	TITOLO RELAZIONE FAUNISTICA	PAGINA 23 di 92

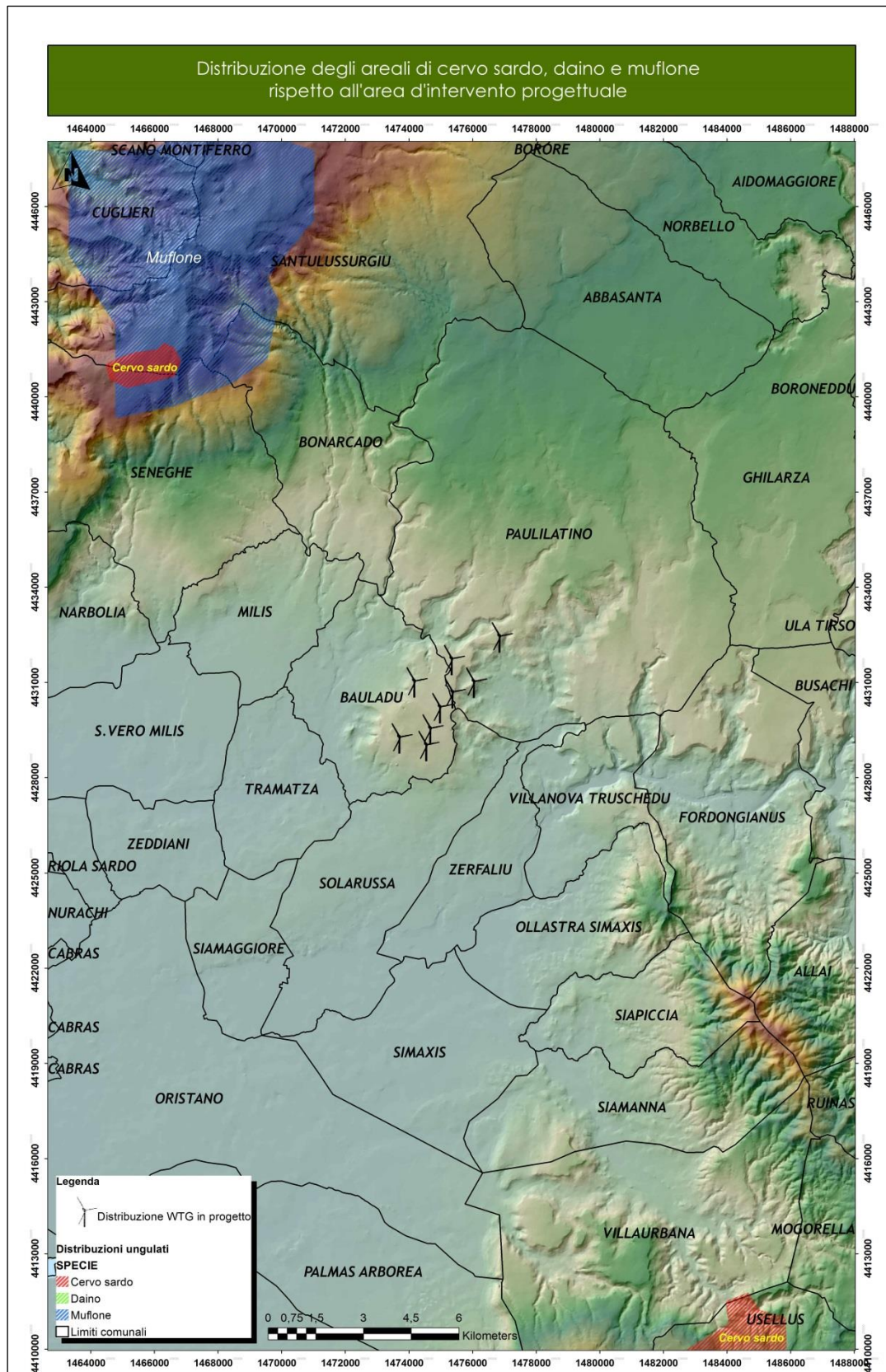



Figura 4.1 - Distribuzione delle specie di ungulati nell'area vasta rispetto all'ubicazione dell'intervento.

COMMITTENTE Sorgenia Renewables S.r.l. Via Algardi, 4 - 20148 Milano (MI) sorgeniarenewables@sorgenia.it	OGGETTO IMPIANTO EOLICO NEI COMUNI DI BAULADU E PAULILATINO STUDIO DI IMPATTO AMBIENTALE	COD. ELABORATO SR-BP-RA15
 iat CONSULENZA E PROGETTI www.iatprogetti.it	TITOLO RELAZIONE FAUNISTICA	PAGINA 24 di 92

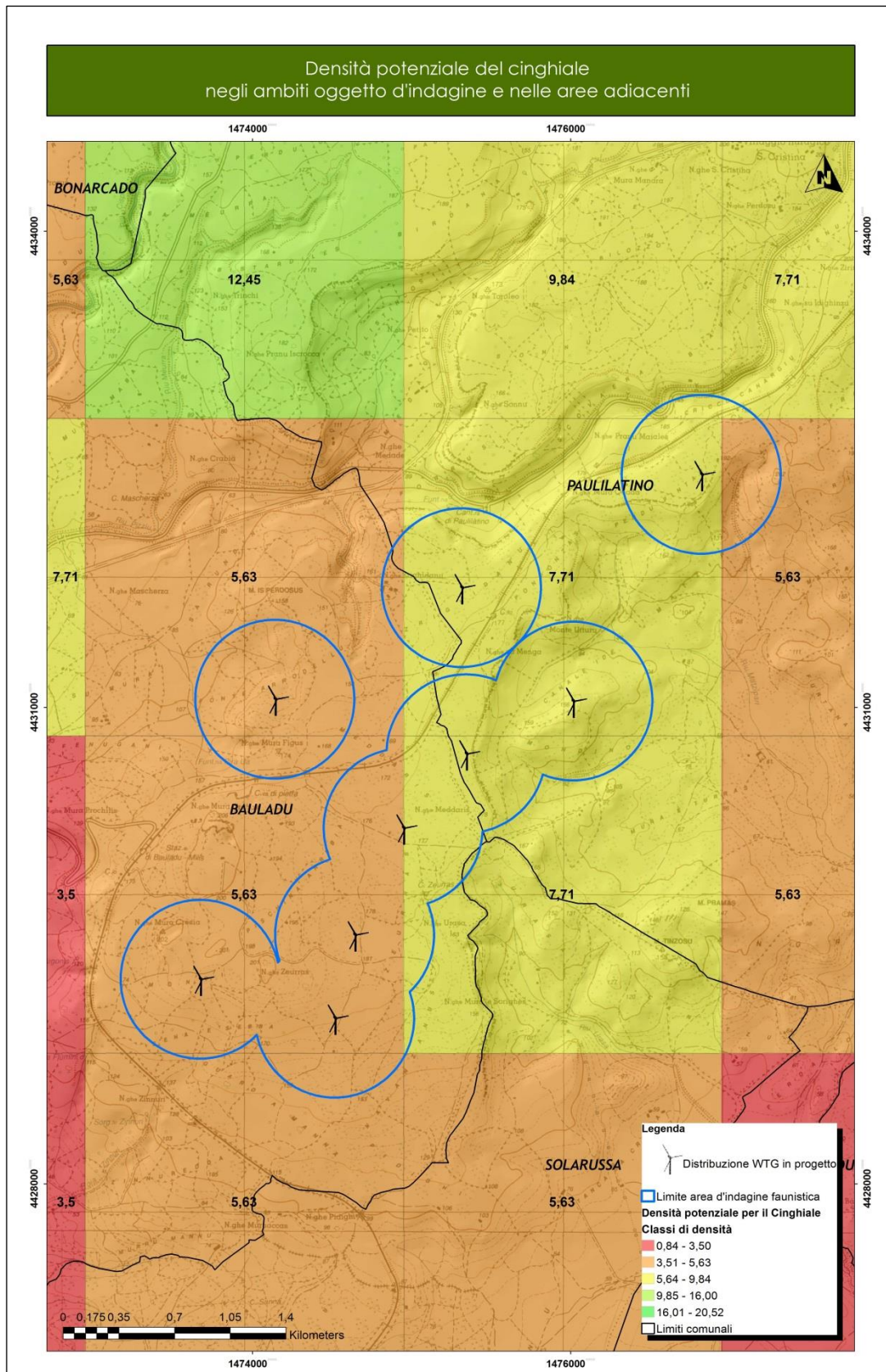



Figura 4.2 - Densità potenziale del cinghiale in relazione all'area dell'intervento progettuale.

COMMITTENTE Sorgenia Renewables S.r.l. Via Algardi, 4 - 20148 Milano (MI) sorgeniarenewables@sorgenia.it	OGGETTO IMPIANTO EOLICO NEI COMUNI DI BAULADU E PAULILATINO STUDIO DI IMPATTO AMBIENTALE	COD. ELABORATO SR-BP-RA15
 iat CONSULENZA E PROGETTI www.iatprogetti.it	TITOLO RELAZIONE FAUNISTICA	PAGINA 25 di 92

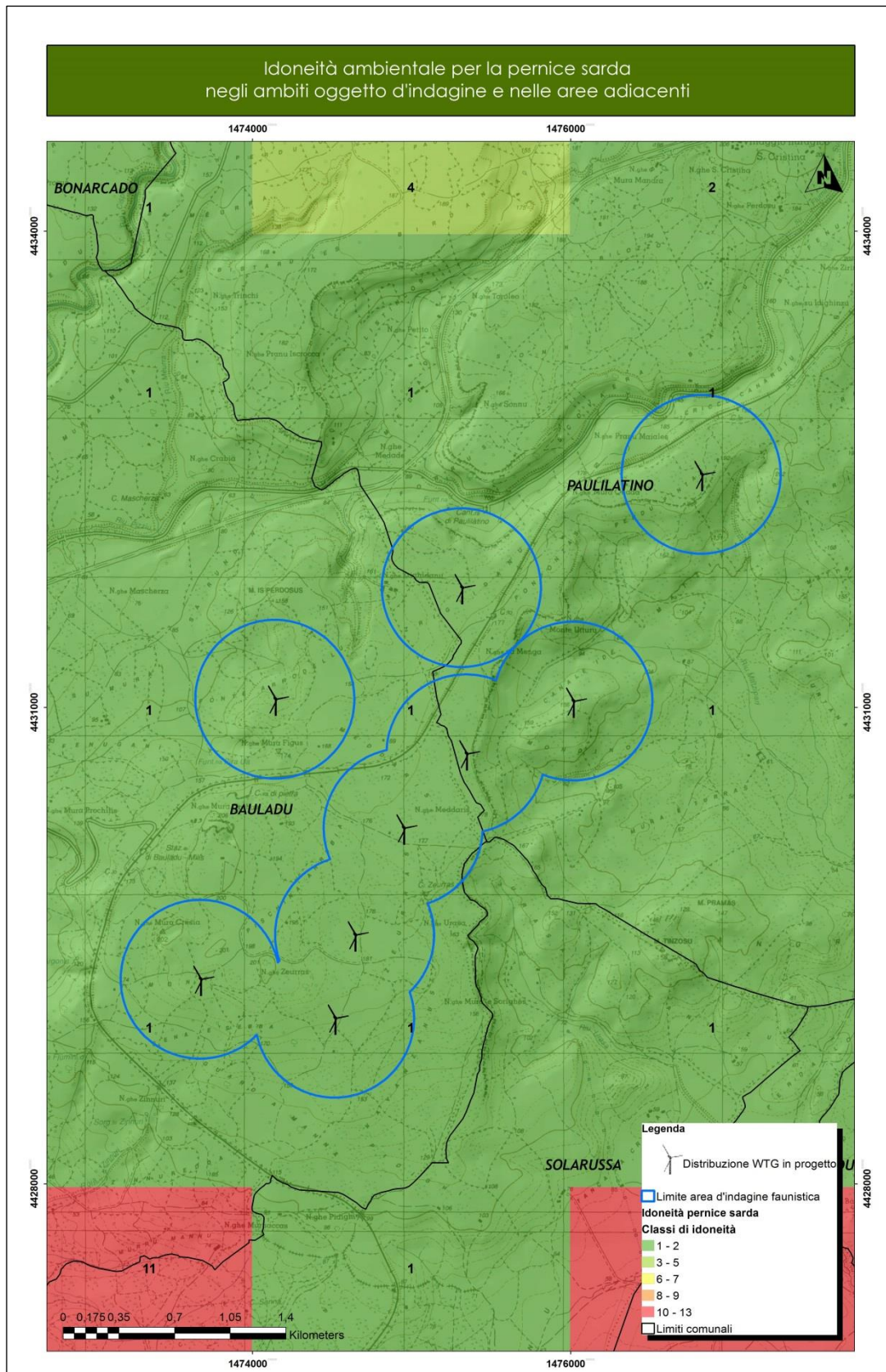



Figura 4.3 - Idoneità ambientale per la pernice sarda in relazione all'area di intervento progettuale.

COMMITTENTE Sorgenia Renewables S.r.l. Via Algardi, 4 - 20148 Milano (MI) sorgeniarenewables@sorgenia.it	OGGETTO IMPIANTO EOLICO NEI COMUNI DI BAULADU E PAULILATINO STUDIO DI IMPATTO AMBIENTALE	COD. ELABORATO SR-BP-RA15
 iat CONSULENZA E PROGETTI www.iatprogetti.it	TITOLO RELAZIONE FAUNISTICA	PAGINA 26 di 92

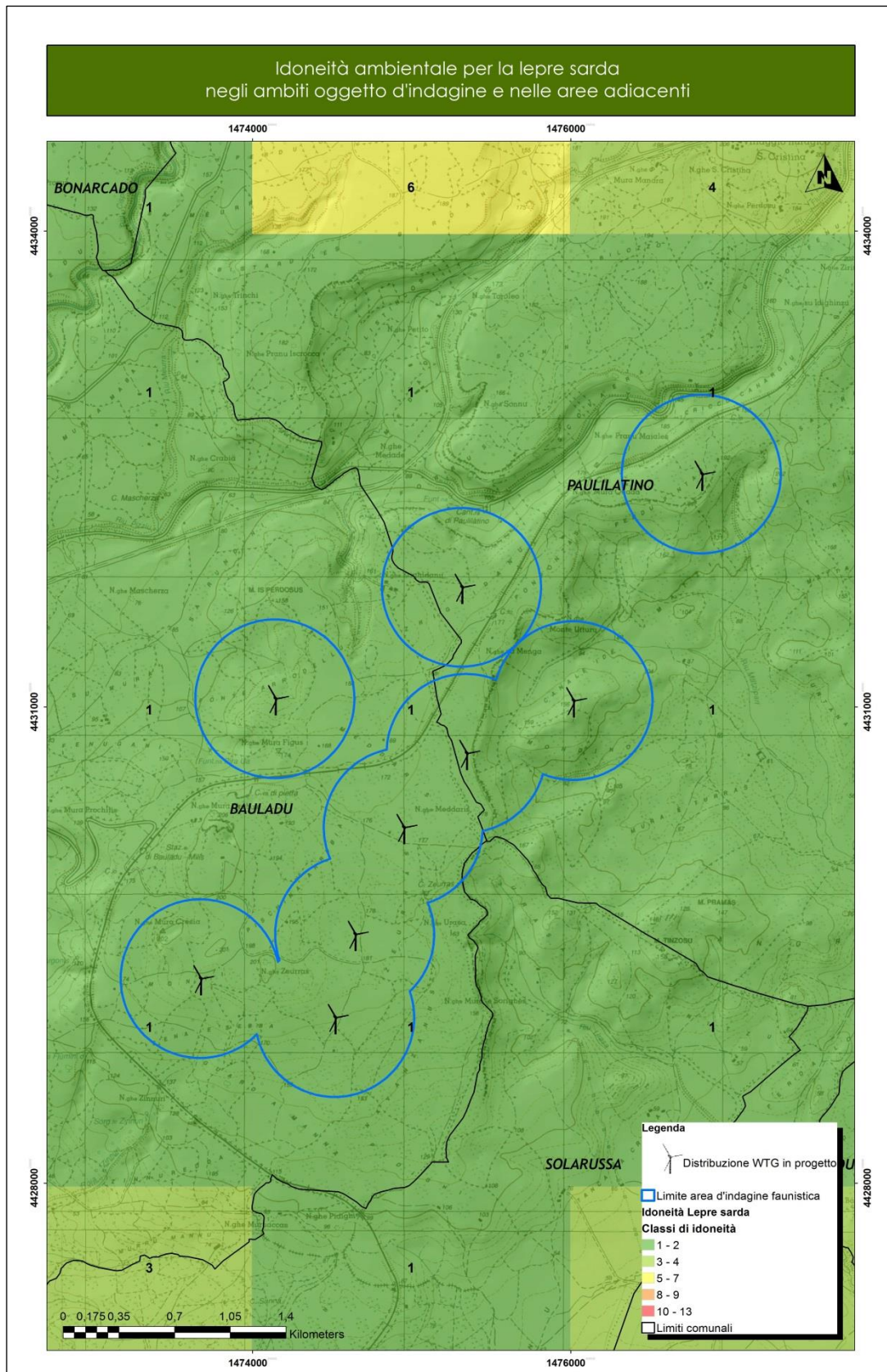



Figura 4.4 - Idoneità ambientale per la lepře sarda in relazione all'area di intervento progettuale.

COMMITTENTE Sorgenia Renewables S.r.l. Via Algardi, 4 - 20148 Milano (MI) sorgeniarenewables@sorgenia.it	OGGETTO IMPIANTO EOLICO NEI COMUNI DI BAULADU E PAULILATINO STUDIO DI IMPATTO AMBIENTALE	COD. ELABORATO SR-BP-RA15
 iat CONSULENZA E PROGETTI www.iatprogetti.it	TITOLO RELAZIONE FAUNISTICA	PAGINA 27 di 92

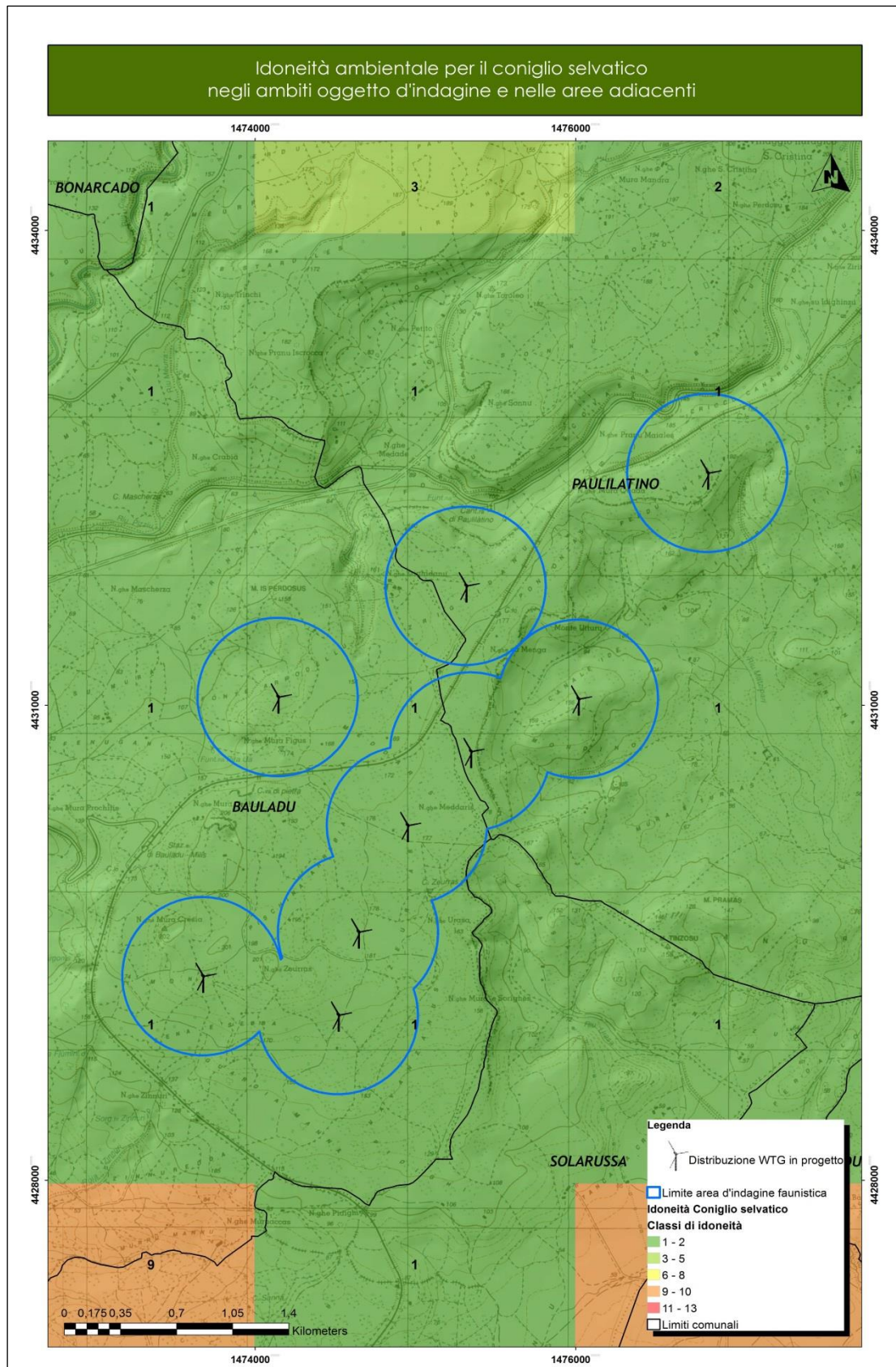



Figura 4.5 - Idoneità ambientale per il coniglio selvatico in relazione all'area di intervento progettuale.

COMMITTENTE Sorgenia Renewables S.r.l. Via Algardi, 4 - 20148 Milano (MI) sorgeniarenewables@sorgenia.it	OGGETTO IMPIANTO EOLICO NEI COMUNI DI BAULADU E PAULILATINO STUDIO DI IMPATTO AMBIENTALE	COD. ELABORATO SR-BP-RA15
 iat CONSULENZA E PROGETTI www.iatprogetti.it	TITOLO RELAZIONE FAUNISTICA	PAGINA 28 di 92

5 VERIFICA DELLA PRESENZA DI SPECIE DI INTERESSE CONSERVAZIONISTICO TRAMITE LA CONSULTAZIONE DI ATLANTI SPECIFICI DELLA FAUNA SARDA (ANFIBI E RETTILI)



Sulla base di quanto accertato in bibliografia e dai rilevamenti effettuati sul campo, le aree interessate dagli interventi progettuali non risultano idonee a specie di rettili o anfibi di particolare interesse conservazionistico. Tra i rettili, considerate le caratteristiche degli habitat rilevati, è probabilmente presente la *Podarcis sicula* (Lucertola campestre), mentre è stata accertata sul campo la *Podarcis tiliguerta* (Lucertola tirrenica), due specie comuni in gran parte del territorio isolano ed entrambe confermate nell'area vasta secondo i dati bibliografici; questi ultimi confermano inoltre la presenza di *Hierophis viridiflavus* (Biacco) che localmente si ritiene comune in relazione alle caratteristiche ambientali.

È ritenuta rara la presenza di entrambe le natrici, di Cetti (*Natrix helvetica cetti*) e viperina (*Natrix maura*), considerata la scarsa diffusione di corsi d'acqua e di pozze/bacini artificiali e naturali nell'altopiano; in particolare per entrambe non si hanno segnalazioni certe per l'area geografica oggetto d'indagine (Figura 5.1 e Figura 5.3). Sono invece da considerarsi probabilmente comuni anche *Chalcides chalcides* (Iuscengola comune) e *Chalcides ocellatus* (gongilo), quest'ultima segnalata come presente nell'area geografica vasta in cui ricade il sito in esame.


Per quanto riguarda le tartarughe terrestri, non è stata a oggi riscontrata la presenza della *Testudo marginata* (Testuggine marginata), della *Testudo greca* (Testuggine moresca) e della *Testudo hermanni* (Testuggine di Hermann); l'assenza di corsi d'acqua all'interno dell'area d'indagine faunistica, esclude a priori la presenza dell'*Emys orbicularis* (Testuggine palustre europea), la cui diffusione è limitata a fiumi, torrenti, pozze e bacini artificiali in cui l'acqua sia permanente nella maggior parte dell'anno.

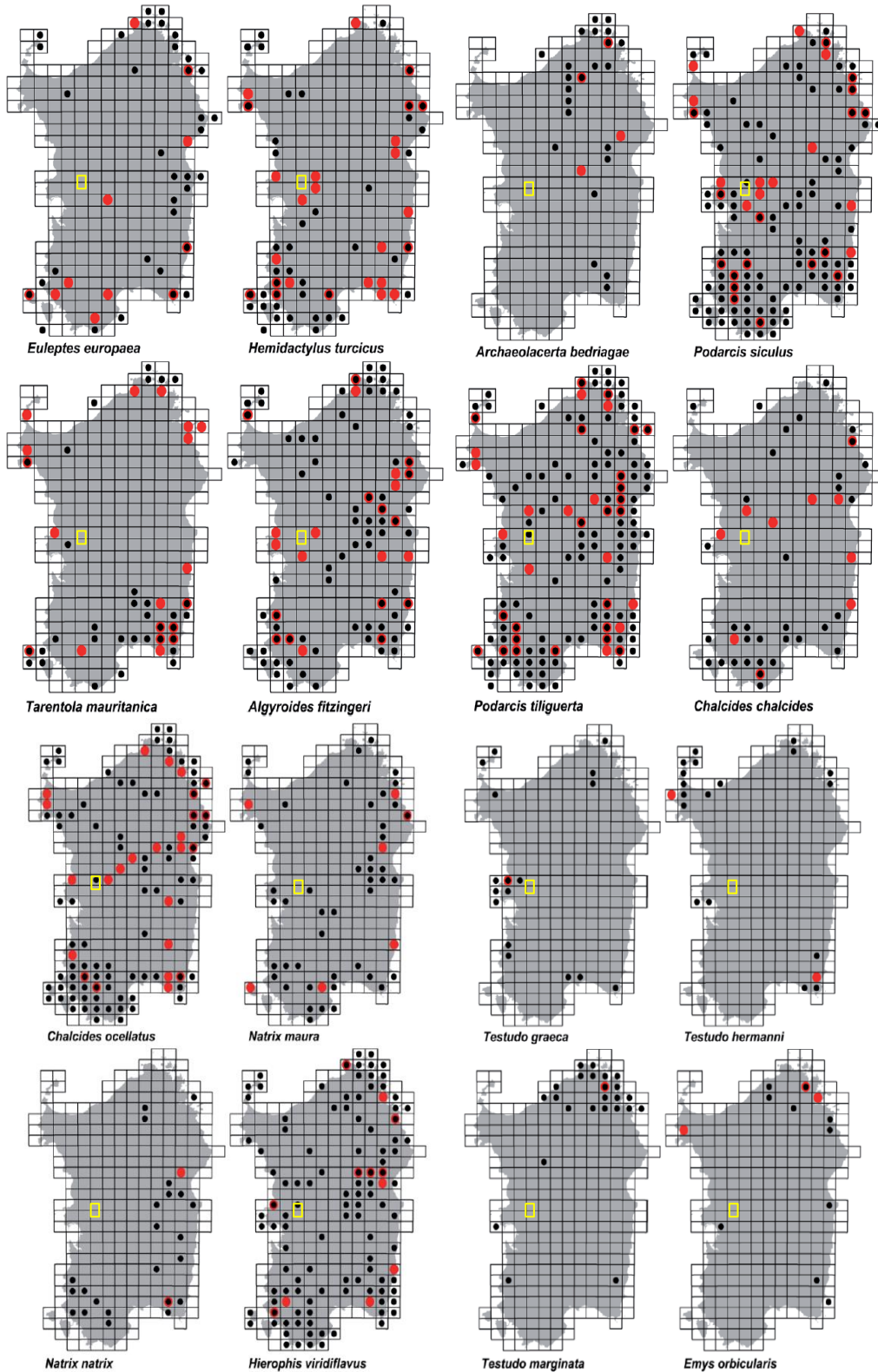
Tra i gechi è probabile la presenza della *Tarantola mauritanica* (geco comune) certamente più legata, rispetto ad altri congeneri, alla presenza di edifici e fabbricati in genere, e dell'*Hemidactylus turcicus* (geco verrucoso) limitatamente però alla presenza di ambienti rocciosi, pietraie ed anche edifici rurali. È possibile la presenza di altre due specie come l'*Euleptes europea* (Tarantolino) e dell'*Algyroides fitzingeri* (Algiroide nano). La prima è legata ad ambienti rocciosi, muretti a secco e abitazioni abbandonate o poco frequentate ma anche riscontrabile al di sotto delle cortecce degli alberi; la seconda frequenta diversi ambienti con una preferenza di quelli non eccessivamente aridi. Le aree geografiche in cui finora è stata accertata la prima specie, sono distanti dal sito in esame, mentre sono adiacenti quelle in cui è diffusa la seconda specie; tuttavia, nel rilevare la presenza di habitat idonei in corrispondenza delle aree di progetto, si ritiene che vi possa essere una vocazione discreta per tutte e due le specie.


Per quanto riguarda le specie di anfibi (Figura 5.1 e Figura 5.2), considerato che le opere non interferiscono direttamente con corsi d'acqua e che questa può essere presente solamente in limitati momenti dell'anno a seguito di ristagni conseguenti a periodi piovosi, è probabile la presenza di sue sole specie comuni come il *Bufo viridis* (Rospo smeraldino) e dell'*Hyla sarda* (Raganella tirrenica).

COMMITTENTE Sorgenia Renewables S.r.l. Via Algardi, 4 - 20148 Milano (MI) sorgeniarenewables@sorgenia.it 	OGGETTO IMPIANTO EOLICO NEI COMUNI DI BAULADU E PAULILATINO STUDIO DI IMPATTO AMBIENTALE	COD. ELABORATO SR-BP-RA15
 iat CONSULENZA E PROGETTI www.iatprogetti.it	TITOLO RELAZIONE FAUNISTICA	PAGINA 29 di 92

Per quest'ultima è necessario evidenziare che, quando non si riscontri in prossimità di ambienti in cui vi sia presenza di acqua permanente, a cui ecologicamente risulta essere legata in particolar modo, è comunque diffusa in zone caratterizzate da una buona diffusione di vegetazione arborea-arbustiva, in questo caso rappresentata dalla diffusione di macchia mediterranea. Considerate le caratteristiche del territorio oggetto d'intervento, si ritiene che solo il *Rospo smeraldino* possa essere, in relazione alla varietà di ambienti in cui è stato finora osservato, l'unica delle specie di anfibi ad utilizzare il tipo di ambiente che sarà occupato permanentemente dalle piazzole di servizio, per ragioni prettamente alimentari. Per quanto riguarda altre specie di maggiore importanza conservazionistica, si esclude la presenza del genere *Speleomantes* ed anche del genere *Euproctus*, mentre secondo quanto riportato in Figura 5.1 il *Discoglossus sardus* (Discoglossos sardo) è segnalato in aree non distanti da quella d'intervento; negli ambiti in esame si ritiene specie rara e/o assente a causa della scarsità di habitat idonei, quali pozze d'acqua permanenti, corsi d'acqua e cisterne.

COMMITTENTE Sorgenia Renewables S.r.l. Via Algardi, 4 - 20148 Milano (MI) sorgeniarenewables@sorgenia.it	OGGETTO IMPIANTO EOLICO NEI COMUNI DI BAULADU E PAULILATINO STUDIO DI IMPATTO AMBIENTALE	COD. ELABORATO SR-BP-RA15
 iat CONSULENZA E PROGETTI www.iatprogetti.it	TITOLO RELAZIONE FAUNISTICA	PAGINA 30 di 92



COMMITTENTE Sorgenia Renewables S.r.l. Via Algardi, 4 - 20148 Milano (MI) sorgeniarenewables@sorgenia.it	OGGETTO IMPIANTO EOLICO NEI COMUNI DI BAULADU E PAULILATINO STUDIO DI IMPATTO AMBIENTALE	COD. ELABORATO SR-BP-RA15
 iat CONSULENZA E PROGETTI www.iatprogetti.it	TITOLO RELAZIONE FAUNISTICA	PAGINA 31 di 92

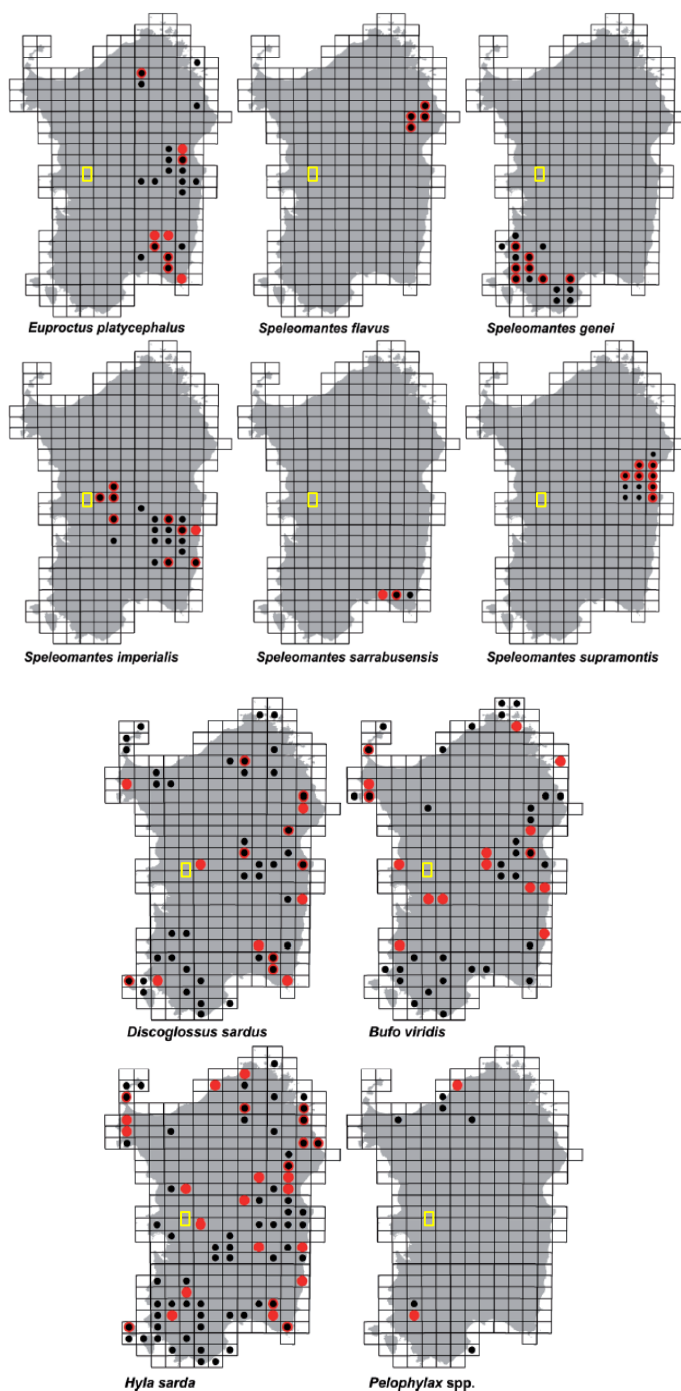



Figura 5.1 - Distribuzione accertata in Sardegna per le specie di Rettili ed Anfibi (A contribution to the atlas of the terrestrial herpetofauna of Sardinia, 2012 – in rosso le ultime località accertate in nero quelle riportate in studi precedenti, il rettangolo giallo indica l'ambito di ubicazione della proposta progettuale).

COMMITTENTE Sorgenia Renewables S.r.l. Via Algardi, 4 - 20148 Milano (MI) sorgeniarenewables@sorgenia.it	OGGETTO IMPIANTO EOLICO NEI COMUNI DI BAULADU E PAULILATINO STUDIO DI IMPATTO AMBIENTALE	COD. ELABORATO SR-BP-RA15
 iat CONSULENZA E PROGETTI www.iatprogetti.it	TITOLO RELAZIONE FAUNISTICA	PAGINA 32 di 92

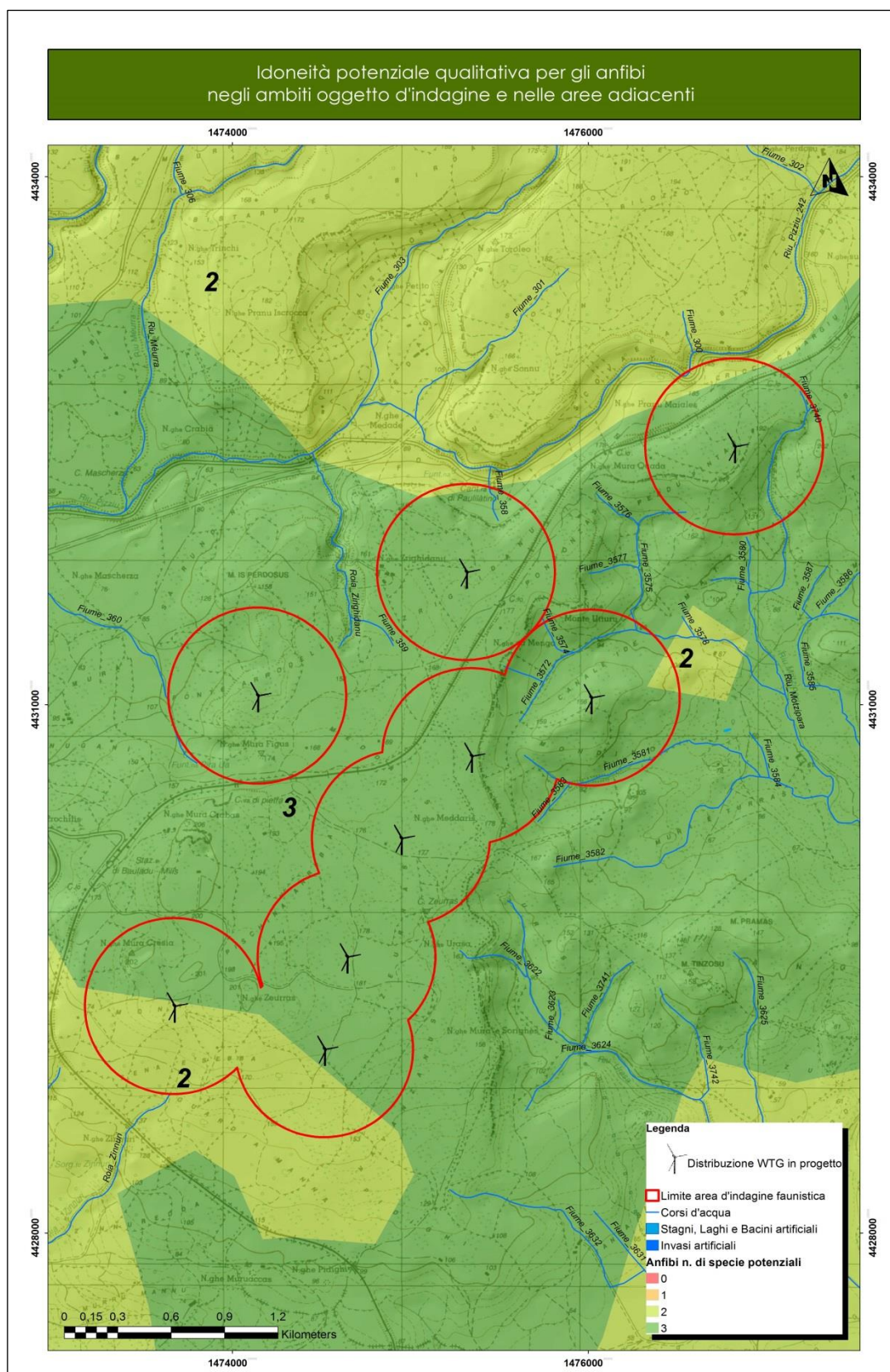



Figura 5.2 - Modello d'idoneità ambientale per gli Anfibi – n. di specie potenziali all'interno dell'area in esame.

COMMITTENTE Sorgenia Renewables S.r.l. Via Algardi, 4 - 20148 Milano (MI) sorgeniarenewables@sorgenia.it	OGGETTO IMPIANTO EOLICO NEI COMUNI DI BAULADU E PAULILATINO STUDIO DI IMPATTO AMBIENTALE	COD. ELABORATO SR-BP-RA15
 iat CONSULENZA E PROGETTI www.iatprogetti.it	TITOLO RELAZIONE FAUNISTICA	PAGINA 33 di 92

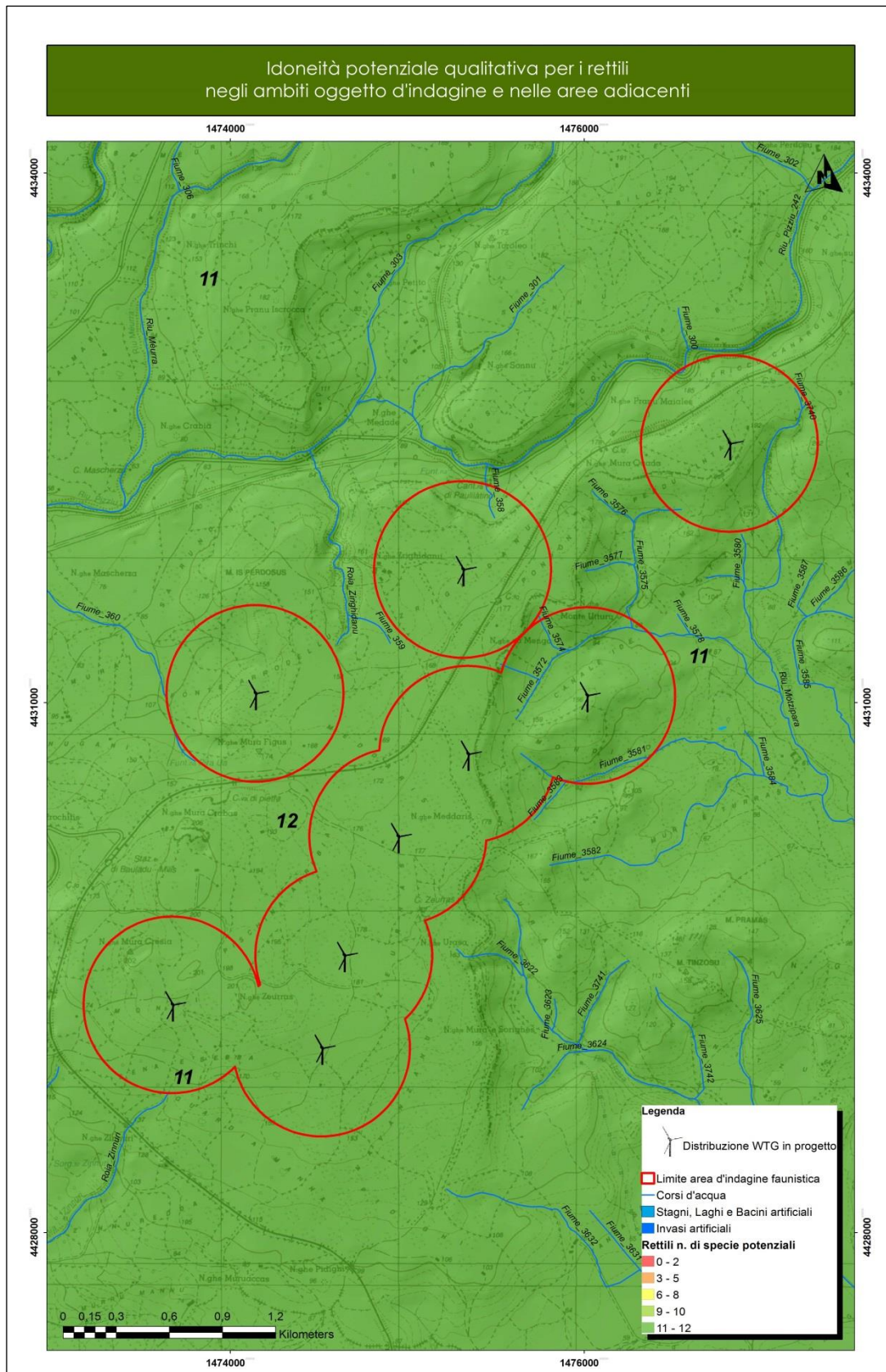



Figura 5.3 - Modello d'idoneità ambientale per i Rettili – n. di specie potenziali all'interno dell'area d'indagine.


COMMITTENTE Sorgenia Renewables S.r.l. Via Algardi, 4 - 20148 Milano (MI) sorgeniarenewables@sorgenia.it	OGGETTO IMPIANTO EOLICO NEI COMUNI DI BAULADU E PAULILATINO STUDIO DI IMPATTO AMBIENTALE	COD. ELABORATO SR-BP-RA15
 iat CONSULENZA E PROGETTI www.iatprogetti.it	TITOLO RELAZIONE FAUNISTICA	PAGINA 34 di 92

6 VERIFICA DELLA PRESENZA DI ZONE UMIDE (LAGHI ARTIFICIALI, CORSI E SPECCHI D'ACQUA NATURALI E/O ARTIFICIALI) NELL'AREA D'INTERVENTO E/O NELL'AREA VASTA, QUALI AREE IMPORTANTI PER LO SVERNAMENTO O LA SOSTA DI AVIFAUNA MIGRATRICE.

Le aree d'intervento e gli ambiti faunistici di rilevamento non sono adiacenti a zone umide d'importanza conservazionistica o particolarmente fondamentali come aree di svernamento per gli uccelli acquatici, la più importante delle quali, il *Bacino artificiale del Tirso*, dista a circa 5 km dall'aerogeneratore più vicino. Nell'area vasta, esterna all'ambito d'indagine, sono presenti inoltre alcuni bacini artificiali di piccole dimensioni derivanti dallo sbarramento di corsi d'acqua; la funzione di raccolta e accumulo d'acqua di tali opere è giustificata soprattutto per l'approvvigionamento idrico al bestiame domestico d'allevamento in periodi di scarsa disponibilità (Figura 6.1).

Si sottolinea che in relazione alle caratteristiche dimensionali ed al tipo di habitat associati, tali "riserve" d'acqua non sono da ritenersi importanti sotto il profilo della presenza di contingenti significativi di uccelli acquatici.

Per quanto riguarda gli ambiti fluviali, l'area d'indagine faunistica, come già detto, è attraversata da pochi corsi d'acqua a carattere torrentizio, le cui caratteristiche non consentono la diffusione o presenza di specie avifaunistiche migratrici acquatiche di rilevante importanza sotto il profilo quali/quantitativo.

COMMITTENTE Sorigenia Renewables S.r.l. Via Algardi, 4 - 20148 Milano (MI) sorigenirenewables@sorigenia.it	OGGETTO IMPIANTO EOLICO NEI COMUNI DI BAULADU E PAULILATINO STUDIO DI IMPATTO AMBIENTALE	COD. ELABORATO SR-BP-RA15
 iat CONSULENZA E PROGETTI www.iatprogetti.it	TITOLO RELAZIONE FAUNISTICA	PAGINA 35 di 92

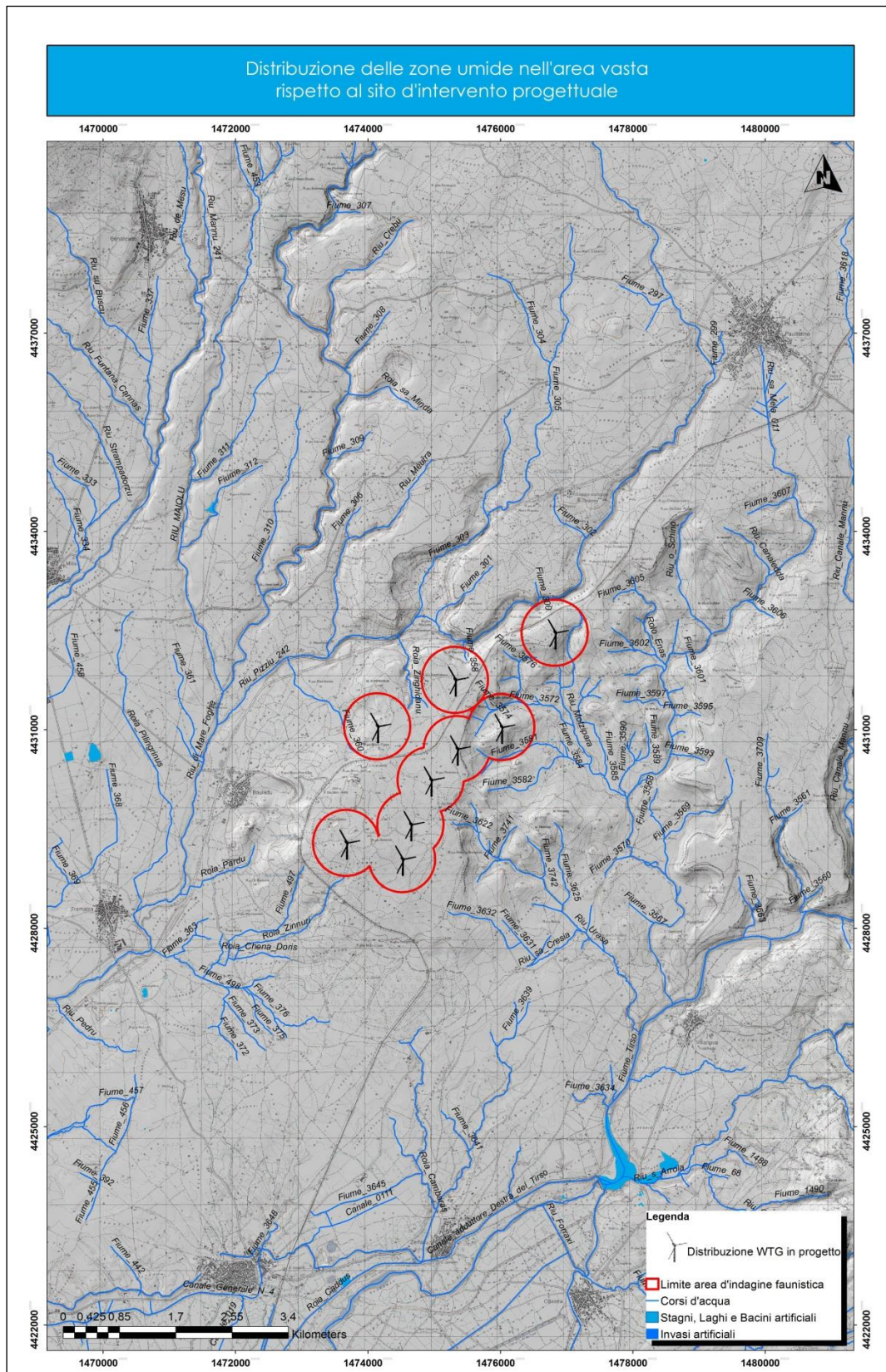



Figura 6.1 - Distribuzione zone umide nell'area vasta rispetto all'ubicazione dell'area d'intervento progettuale.

COMMITTENTE Sorgenia Renewables S.r.l. Via Algardi, 4 - 20148 Milano (MI) sorgeniarenewables@sorgenia.it	OGGETTO IMPIANTO EOLICO NEI COMUNI DI BAULADU E PAULILATINO STUDIO DI IMPATTO AMBIENTALE	COD. ELABORATO SR-BP-RA15
 iat CONSULENZA E PROGETTI www.iatprogetti.it	TITOLO RELAZIONE FAUNISTICA	PAGINA 36 di 92

7 VERIFICA IMPORTANZA ECOSISTEMICA DELL'AREA D'INTERVENTO PROGETTUALE DALLA CARTA DELLA NATURA DELLA SARDEGNA.


Il parametro di valutazione VE, discende dall'impiego di un set di indicatori quali presenza di aree e habitat segnalati in direttive comunitarie, componenti di biodiversità degli habitat (n. specie flora e fauna) ed infine gli aspetti dell'ecologia del paesaggio, quali la superficie, la rarità e la forma dei biotopi, indicativi dello stato di conservazione degli stessi.

I tematismi della Carta della Natura della Regione Sardegna, evidenziano che le aree in esame ricadono entro un ambito territoriale in cui il *Valore Ecologico VE* (Figura 7.1) è ritenuto complessivamente *medio* con l'eccezione degli aerogeneratori PA08 e PA09 che ricadono, insieme alle opere annesse, in territori classificati a VE *molto alto*, e dell'aerogeneratore BA05 che interessa marginalmente un settore a VE *alto*.

Le zone contermini agli ambiti d'indagine tendono a confermare la classificazione a VE medio in quanto coincidenti con aree occupate prevalentemente da agroecosistemi, benché la tendenza sia verso superfici a basso e molto basso VE nei settori meridionali, mentre in quelli settentrionali accrescono le aree a VE molto alto.

Dai rilievi condotti sul campo è stato accertato che le superfici destinate a ospitare gli aerogeneratori interessano principalmente aree occupate da prati-pascoli e foraggere a eccezione delle piazzole degli aerogeneratori BA05, PA06 e PA09 e viabilità annessa, che ricadono in ambiti a pascolo con presenza di elementi arbustivi della macchia mediterranea.

Dalla stessa Carta della Natura è possibile, inoltre, estrapolare il tematismo della *Sensibilità Ecologica SE* (Figura 7.2), che invece rappresenta quanto un biotopo è soggetto al rischio di degrado poiché popolato da specie animali o vegetali incluse negli elenchi delle specie a rischio di estinzione. Sotto questo aspetto, i siti di intervento e le aree di indagine faunistica in esame ricadono principalmente in settori territoriali con indice *SE media* e *bassa*. Nelle restanti superfici dell'area vasta è rispettata la stessa tendenza con aumento di ambiti verso le classi a bassa e molto bassa SE.

COMMITTENTE Sorgenia Renewables S.r.l. Via Algardi, 4 - 20148 Milano (MI) sorgeniarenewables@sorgenia.it	OGGETTO IMPIANTO EOLICO NEI COMUNI DI BAULADU E PAULILATINO STUDIO DI IMPATTO AMBIENTALE	COD. ELABORATO SR-BP-RA15
 iat CONSULENZA E PROGETTI www.iatprogetti.it	TITOLO RELAZIONE FAUNISTICA	PAGINA 37 di 92

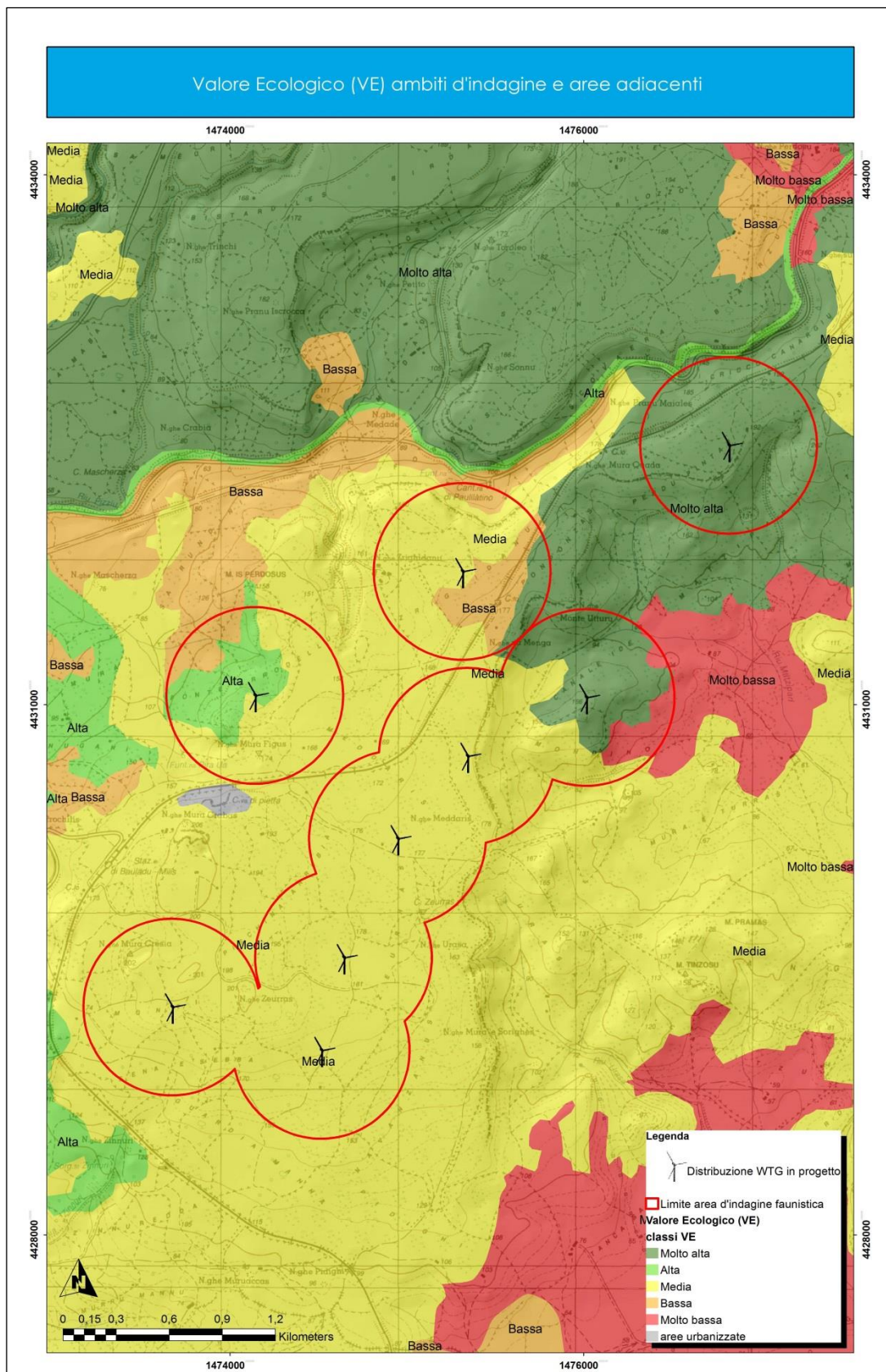



Figura 7.1 - Valore ecologico dell'area d'indagine faunistica e delle zone oggetto d'intervento progettuale.

COMMITTENTE Sorgenia Renewables S.r.l. Via Algardi, 4 - 20148 Milano (MI) sorgeniarenewables@sorgenia.it	OGGETTO IMPIANTO EOLICO NEI COMUNI DI BAULADU E PAULILATINO STUDIO DI IMPATTO AMBIENTALE	COD. ELABORATO SR-BP-RA15
 iat CONSULENZA E PROGETTI www.iatprogetti.it	TITOLO RELAZIONE FAUNISTICA	PAGINA 38 di 92

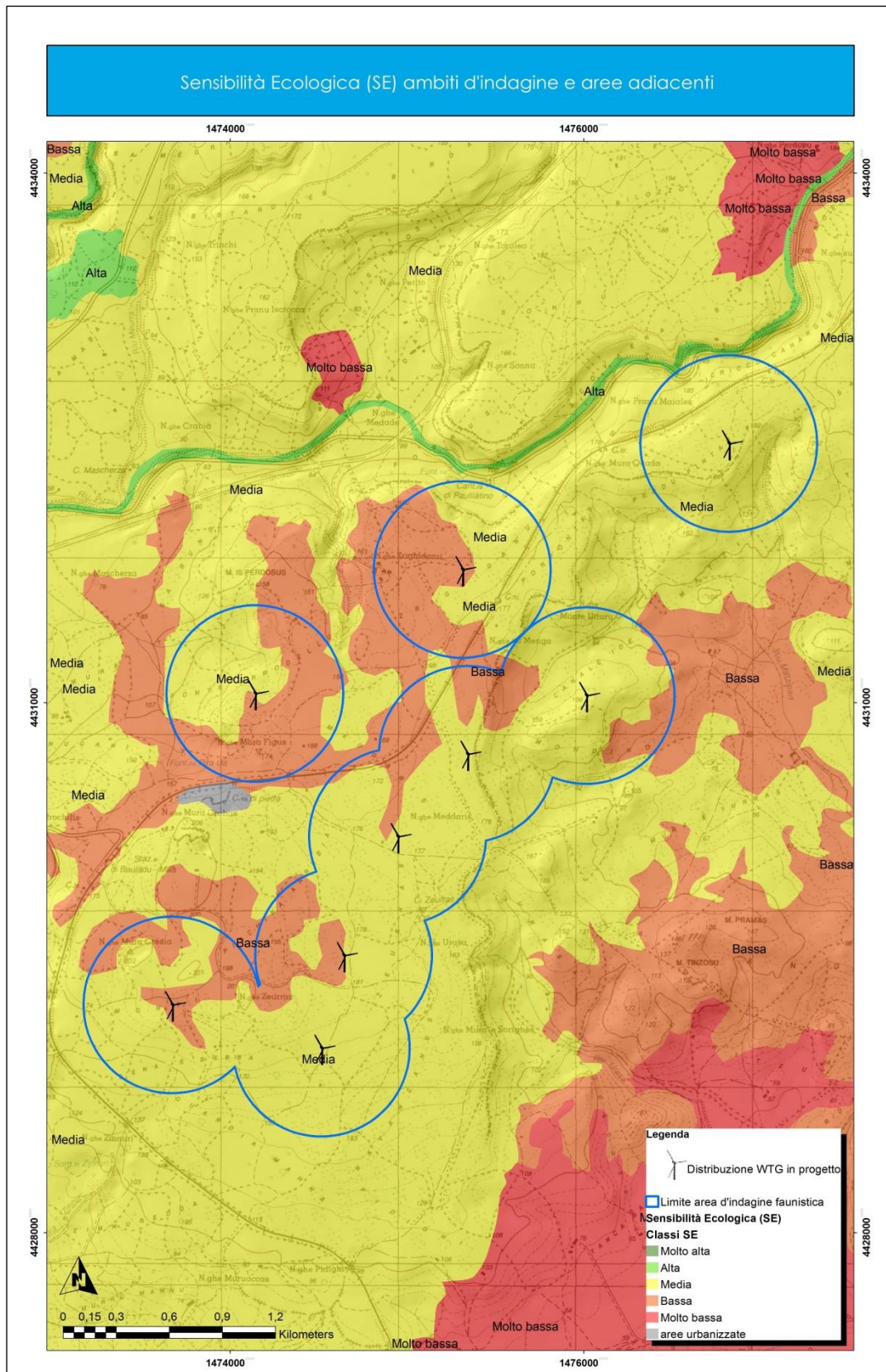




Figura 7.2 - Sensibilità ecologica dell'area d'indagine faunistica e delle zone oggetto d'intervento progettuale.


COMMITTENTE Sorgenia Renewables S.r.l. Via Algardi, 4 - 20148 Milano (MI) sorgeniarenewables@sorgenia.it 	OGGETTO IMPIANTO EOLICO NEI COMUNI DI BAULADU E PAULILATINO STUDIO DI IMPATTO AMBIENTALE	COD. ELABORATO SR-BP-RA15
 iat CONSULENZA E PROGETTI www.iatprogetti.it	TITOLO RELAZIONE FAUNISTICA	PAGINA 39 di 92

Per quanto riguarda la realizzazione dei tracciati delle strade di servizio all'impianto eolico, nuove e da adeguare, il tracciato del cavidotto interrato MT e AT e l'ubicazione della sottostazione elettrica, tali interventi ricadono in ambiti a *medio* VE, eccetto come già detto per ciò che concerne i wtg PA08 e PA09, e a *media e bassa* SE.

Dal punto di vista ecosistemico, in relazione a quanto descritto e rilevato a seguito delle indagini sul campo, all'interno dell'area oggetto di indagine faunistica possono essere identificate due unità ecologiche che risultano essere rappresentata *dall'agro-ecosistema* costituito nel caso in esame principalmente *dai pascoli (ovini, bovini ed equini)* e in parte anche *dalle colture erbacee specializzate – foraggere*, e *dall'ecosistema-seminaturale* rappresentato principalmente dalla *macchia mediterranea* e in parte dai *boschi di latifoglie*; come evidenziato in Figura 7.3, quest'ultimo macro-ecosistema è diffuso pressoché in tutti i settori dell'impianto eolico con prevalenza nell'ambito centro-nord-orientale, mentre il primo è prevalente in tutta l'area d'indagine.

Nel caso in esame l'*ecosistema naturale/seminaturale* non è comunque esente dalle attività di tipo antropico in esso condotte, rappresentato in misura prevalente dall'attività pascolativa del bestiame domestico che si concentra negli spazi aperti tra la macchia mediterranea; al contrario il pascolo brado diminuisce d'intensità e localmente è assente, negli ambiti in cui la pendenza dei versanti ha limitato le possibilità le attività agro-zootecniche in favore di un maggiore sviluppo dell'ambiente boschivo.

Le ampie superfici prive di vegetazione naturale spontanea rientrano nell'*agro-ecosistema* in cui il disturbo antropico si manifesta con la presenza del bestiame al pascolo di tipo ovino, bovino e in parte anche equino; per una parte di tali superfici aperte, è necessario l'apporto di energia esterna necessaria per il mantenimento della destinazione d'uso rappresentata dalla produzione di foraggere o prati pascolo. Tali terreni sono periodicamente arati e seminati con varietà erbacee impiegate nella produzione del foraggio quale integratore alimentare per il bestiame domestico allevato nelle aziende zootecniche operanti nell'area in esame. Quest'ultima tipologia di agro-ecosistema non è comunque la più rappresentativa all'interno dell'area d'indagine in cui, al contrario, come già esposto, sono più diffuse le superfici occupate da pascoli naturali; nell'ambito in cui è proposta la realizzazione dell'impianto eolico, è inoltre ritenuta pressoché sufficiente la tutela delle siepi arbustive sostituite in parte dalle sole recinzioni metalliche e/o muretti a secco.

COMMITTENTE Sorgenia Renewables S.r.l. Via Algardi, 4 - 20148 Milano (MI) sorgeniarenewables@sorgenia.it	OGGETTO IMPIANTO EOLICO NEI COMUNI DI BAULADU E PAULILATINO STUDIO DI IMPATTO AMBIENTALE	COD. ELABORATO SR-BP-RA15
 iat CONSULENZA E PROGETTI www.iatprogetti.it	TITOLO RELAZIONE FAUNISTICA	PAGINA 40 di 92

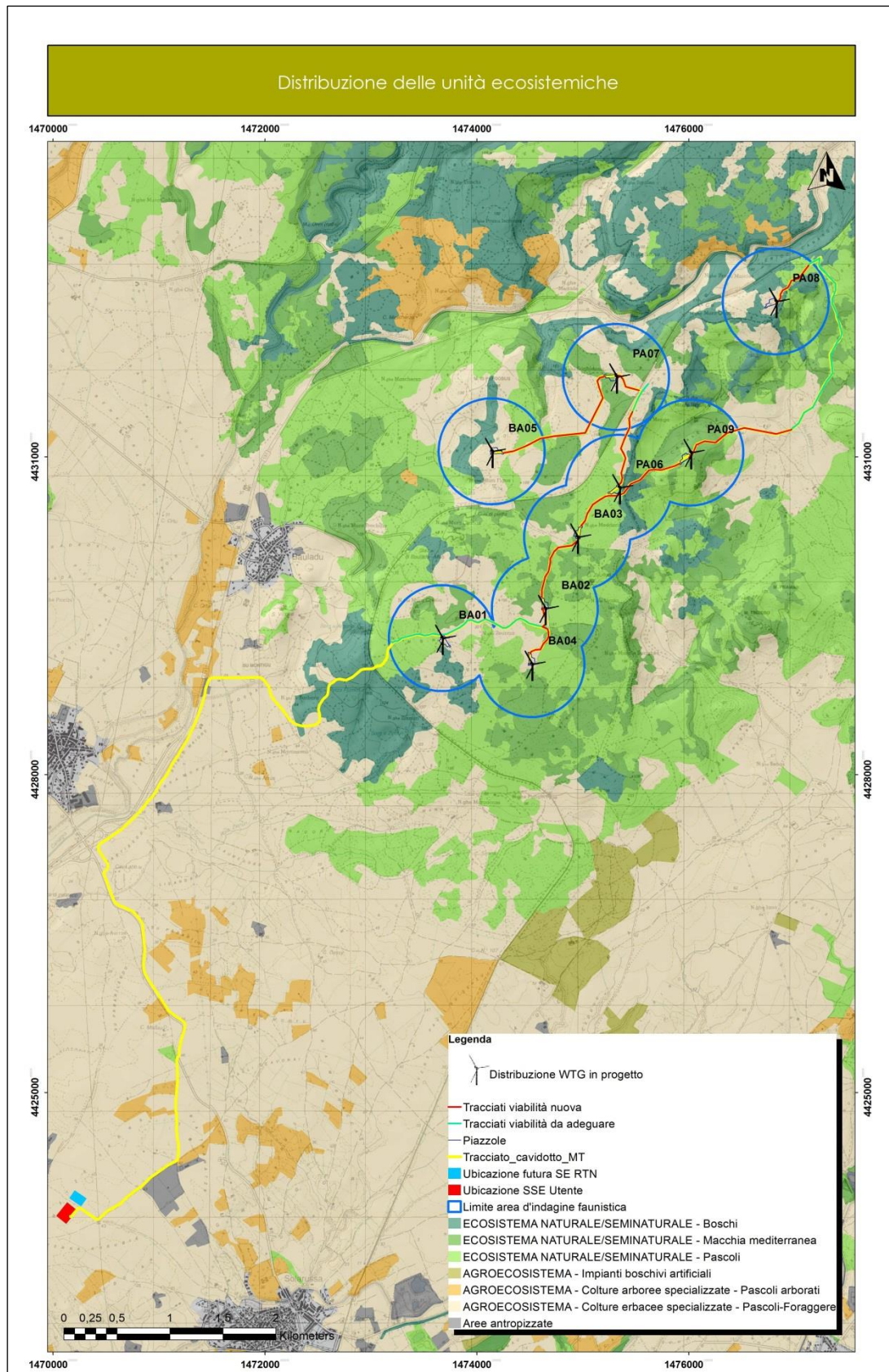



Figura 7.3 - Distribuzione delle unità ecosistemiche nell'area vasta e superfici oggetto d'intervento.

COMMITTENTE Sorgenia Renewables S.r.l. Via Algardi, 4 - 20148 Milano (MI) sorgeniarenewables@sorgenia.it	OGGETTO IMPIANTO EOLICO NEI COMUNI DI BAULADU E PAULILATINO STUDIO DI IMPATTO AMBIENTALE	COD. ELABORATO SR-BP-RA15
 iat CONSULENZA E PROGETTI www.iatprogetti.it	TITOLO RELAZIONE FAUNISTICA	PAGINA 41 di 92

8 ELENCO DELLE SPECIE FAUNISTICHE PRESENTI NELL'AREA D'INDAGINE

Come finora esposto, le caratteristiche faunistiche presenti nelle aree d'interesse sono state verificate, sia nei siti direttamente interessati dalla realizzazione delle opere, che nel territorio circostante (buffer 0.5 km); ciò al fine di valutare gli eventuali impatti a carico della componente faunistica che caratterizza i territori limitrofi durante la fase di cantiere e di esercizio dell'opera.

I rilievi condotti sul campo, le caratteristiche ambientali delle superfici ricadenti all'interno dell'area d'indagine faunistica e la consultazione del materiale bibliografico, hanno permesso di individuare e descrivere il profilo faunistico suddiviso nelle 4 classi di vertebrati terrestri riportato nei paragrafi seguenti. Per ciascuna classe è stato evidenziato lo status conservazionistico secondo le categorie IUCN e/o l'inclusione nell'allegato delle specie protette secondo la L.R. 23/98. Per la classe degli uccelli sono indicate, inoltre, altre categorie quali SPEC, cioè priorità di conservazione, l'inclusione o meno negli allegati della Direttiva Uccelli e lo status conservazionistico riportato nella Lista Rossa degli Uccelli nidificanti in Italia aggiornata al 2019.


Si evidenzia inoltre che in attesa dei dati definitivi sulla componente avifauna e chiropterofauna, che si otterranno al termine del monitoraggio ante-operam di durata pari a 12 mesi la cui conclusione è prevista a giugno 2023, in questa fase le check-list di seguito esposte sono parziali e saranno integrate al termine delle attività di monitoraggio di cui sopra.

Le specie indicate in azzurro sono quelle attualmente non riscontrate ma di cui si ipotizza la presenza in relazione alle caratteristiche ambientali e per vicinanza ad aree in cui sono stati svolti studi simili.


8.1 Classe uccelli

Tabella 8.1 - Elenco delle specie di avifauna presenti nell'area d'indagine faunistica.


Nome scientifico	Nome italiano	Corotipo	Fenotipo	D.U.147/2009	SPEC	IUCN	Lista rossa nazionale	L.R. 23/98	L.N. 157/92
GALLIFORMES									
1. <i>Coturnix coturnix</i>	Quaglia	M4	SB	I II/2	3	LC	DD		
2. <i>Alectoris barbara</i>	Pernice sarda	M4	SB	I II/2	3	LC	DD		
ANSERIFORMES									
3. <i>Anas platyrhynchos</i>	Germano reale	F1	M, W, SB	II/1		LC	LC		no
COLUMBIFORMES									
4. <i>Columba palumbus</i>	Colombaccio	I4	SB, M, W	II/1		LC	LC		
5. <i>Streptopelia turtur</i>	Tortora selvatica	I4	M, B	II/2	3	VU	LC		no
6. <i>Streptopelia decaocto</i>	Tortora dal collare orient.	E	SB	II/2		LC	LC		no
CAPRIMULGIFORMES									
7. <i>Caprimulgus europaeus</i>	Succiacapre	I4	M, B (W)	I	2	LC	LC		P
8. <i>Apus apus</i>	Rondone comune	I1	M, B			LC	LC		P
CUCULIFORMES									
9. <i>Cuculus canorus</i>	Cuculo	I1	M, B			LC	LC		P

COMMITTENTE Sorgenia Renewables S.r.l. Via Algardi, 4 - 20148 Milano (MI) sorgeniarenewables@sorgenia.it	OGGETTO IMPIANTO EOLICO NEI COMUNI DI BAULADU E PAULILATINO STUDIO DI IMPATTO AMBIENTALE	COD. ELABORATO SR-BP-RA15
 iat CONSULENZA E PROGETTI www.iatprogetti.it	TITOLO RELAZIONE FAUNISTICA	PAGINA 42 di 92

Nome scientifico	Nome italiano	Corotipo	Fenotipo	D.U.147/2009	SPEC	IUCN	Lista rossa nazionale	L.R. 23/98	L.N. 157/92
CHARADRIIFORMES									
10. <i>Burhinus oedicephalus</i>	Occhione	E	SB, M, W	I	3	LC	LC	All*	PP
11. <i>Vanellus vanellus</i>	Pavoncella	I2	M, W	II/2	2	LC	LC		P
12. <i>Larus michahellis</i>	Gabbiano reale	I4	SB	II/2		LC	LC		P
STRIGIFORMES									
13. <i>Tyto alba</i>	Barbagianni	A1	SB		3	LC	LC		PP
14. <i>Athene noctua</i>	Civetta	I4	SB		3	LC	LC		PP
15. <i>Otus scops</i>	Assiolo	I4	SB, M		2	LC	LC		PP
ACCIPITRIFORMES									
16. <i>Accipiter nisus</i>	Sparviere	I1	SB, M, W?	I		LC	LC	All	PP
17. <i>Circus aeruginosus</i>	Falco di palude	B	SB, M, W	I		LC	VU	All	PP
18. <i>Buteo buteo</i>	Poiana	I2	SB, M, W			LC	LC	All	PP
BUCEROTIFORMES									
19. <i>Upupa epops</i>	Upupa	C	M, B, W		3	LC	LC		P
CORACIFORMES									
20. <i>Merops apiaster</i>	Gruccione	I6	M, W		3	LC	LC		P
PICIFORMES									
21. <i>Dendrocopos major</i>	Picchio rosso maggiore	E	SB	I		LC	LC		PP
FALCONIFORMES									
22. <i>Falco tinnunculus</i>	Gheppio	C	SB, M		3	LC	LC	All	PP
PASSERIFORMES									
23. <i>Lanius senator</i>	Averla capirossa	M5	M B (W)		2	LC	EN		P
24. <i>Garrulus glandarius</i>	Ghiandaia	E	SB	II/2		LC	LC		
25. <i>Corvus monedula</i>	Taccola	I1	SB, M?	II/2		LC	LC		no
26. <i>Corvus corax</i>	Corvo imperiale	F1	SB			LC	LC		P
27. <i>Corvus corone</i>	Cornacchia grigia	I1	SB, M?	II/2		LC	LC		
28. <i>Cyanistes caeruleus</i>	Cinciarella	L1	SB			LC	LC		
29. <i>Parus major</i>	Cinciallegra	E	SB, M?			LC	LC		P
30. <i>Lullula arborea</i>	Tottavilla	L1	SB, M, W	I	2	LC	LC		
31. <i>Delichon urbica</i>	Balestruccio	E	M, B, W?		3	LC	NT		
32. <i>Hirundo rustica</i>	Rondine comune	F1	M, B, W?		3	LC	NT		
33. <i>Phylloscopus collybita</i>	Luì piccolo	I1	W, M, B?			LC	LC		
34. <i>Phylloscopus trochilus</i>	Luì grosso	I3	M reg			LC	NA		

COMMITTENTE Sorgenia Renewables S.r.l. Via Algardi, 4 - 20148 Milano (MI) sorgeniarenewables@sorgenia.it	OGGETTO IMPIANTO EOLICO NEI COMUNI DI BAULADU E PAULILATINO STUDIO DI IMPATTO AMBIENTALE	COD. ELABORATO SR-BP-RA15
 iat CONSULENZA E PROGETTI www.iatprogetti.it	TITOLO RELAZIONE FAUNISTICA	PAGINA 43 di 92

Nome scientifico	Nome italiano	Corotipo	Fenotipo	D.U.147/2009	SPEC	IUCN	Lista rossa nazionale	L.R. 23/98	L.N. 157/92
35. <i>Cettia cettii</i>	Usignolo di fiume	I6	SB			LC	LC		
36. <i>Anthus cervinus</i>	Pispola	F2	M, W			NT	NA		P
37. <i>Anthus spinoletta</i>	Spioncello		M, W			LC	LC		P
38. <i>Sylvia atricapilla</i>	Capinera	I1	SB, M, W			LC	LC		P
39. <i>Sylvia melanocephala</i>	Occhiocotto	M4	SB, M?			LC	LC		
40. <i>Sylvia sarda</i>	Magnanina sarda	M7	SB, M?	I		LC	DD		
41. <i>Sturnus unicolor</i>	Storno nero	M7	SB			LC	LC		
42. <i>Turdus viscivorus</i>	Tordela	I1	SB, M			LC	LC		
43. <i>Turdus philomelos</i>	Tordo bottaccio		M, W, E	II/2		LC	LC		
44. <i>Turdus iliacus</i>	Tordo sassello		M, W, E	II/2		NT	NA		
45. <i>Turdus merula</i>	Merlo	E	SB, M, W	II/2		LC	LC		
46. <i>Muscicapa striata</i>	Pigliamosche	I1	M B		3	LC	LC		P
47. <i>Erithacus rubecula</i>	Pettiroso	L1	SB, M, W			LC	LC		P
48. <i>Phoenicurus ochruros</i>	Codiroso spazzacamino	I4	M, W			LC	LC		P
49. <i>Phoenicurus phoenicurus</i>	Codiroso	I2	M reg		2	LC	LC		
50. <i>Saxicola torquata</i>	Saltimpalo	C	SB, M, W?			LC	EN		P
51. <i>Passer hispaniolensis</i>	Passera sarda	M1	SB			LC	LC		
52. <i>Motacilla cinerea</i>	Ballerina gialla	I1	SB Mreg			LC	LC		P
53. <i>Motacilla alba</i>	Ballerina bianca	E	M, W			LC	LC		
54. <i>Fringilla coelebs</i>	Fringuello	I1	SB, M, W			LC	LC		P
55. <i>Carduelis chloris</i>	Verdone	I6	SB, M, W			LC	NT		P
56. <i>Carduelis cannabina</i>	Fanello	I4	SB, M, W		2	LC	LC		P
57. <i>Carduelis carduelis</i>	Cardellino	I1	SB, M			LC	LC		P
58. <i>Serinus serinus</i>	Verzellino	L2	SB, M?			LC	LC		P
59. <i>Spinus spinus</i>	Lucherino					LC	LC		
60. <i>Emberiza calandra</i>	Strillozzo	I6	SB, M, W?		2	LC	LC		P
61. <i>Emberiza cirius</i>	Zigolo nero	M3	SB			LC	LC		

COMMITTENTE Sorgenia Renewables S.r.l. Via Algardi, 4 - 20148 Milano (MI) sorgeniarenewables@sorgenia.it	OGGETTO IMPIANTO EOLICO NEI COMUNI DI BAULADU E PAULILATINO STUDIO DI IMPATTO AMBIENTALE	COD. ELABORATO SR-BP-RA15
 iat CONSULENZA E PROGETTI www.iatprogetti.it	TITOLO RELAZIONE FAUNISTICA	PAGINA 44 di 92

Per quanto riguarda la classificazione e la nomenclatura riportata nella Tabella 8.1, utilizzata per definire il profilo corologico avifaunistico dell'area di indagine, la stessa è tratta da *Boano e Brichetti* (1989) e *Boano et al.* (1990). Di seguito sono riportate le abbreviazioni che riguardano le categorie corologiche comprese nella:

A1 – cosmopolita: propria delle specie presenti in tutte le principali regioni zoogeografiche;

A2 – sub cosmopolita: delle specie assenti da una sola delle principali regioni zoogeografiche;

B – paleartico/paleo tropicale/australasiana: delle specie la cui distribuzione interessa le regioni Paleartica, Afrotropicale, Orientale ed Australasiana. Spesso le specie che presentano questa distribuzione, nella Paleartica sono limitate alle zone meridionali;

C – paleartico/paleotropicale: delle specie distribuite ampiamente nelle regioni Paleartica, Afrotropicale e Orientale. Anche la maggior parte di queste specie presenta una distribuzione ridotta alle zone meridionali della regione Paleartica;

D1 – paleartico/afrotropicale: delle specie ad ampia distribuzione nelle due regioni;

E – paleartico/orientale: delle specie la cui distribuzione interessa le regioni Paleartica ed Orientale. Alcune specie (acquatiche) hanno una distribuzione estesa ad una limitata parte della regione Australasiana.

F1 – oloartica: propria delle specie ampiamente distribuite nelle regioni Neartica e Paleartica;

F2 – artica: come sopra, ma limitata alle regioni artiche circumpolari. Alcune specie marine possono estendere il loro areale verso sud lungo le coste atlantiche; le specie nidificanti in Italia appartenenti a questa categoria hanno una chiara distribuzione boreoalpina;

I1 – olopaleartica: propria delle specie la cui distribuzione include tutte le sottoregioni della Paleartica;

I2 – euroasiatica: come sopra, ad esclusione dell'Africa settentrionale;

I3 – eurosibirica: come sopra, con l'ulteriore esclusione dell'Asia centrale a sud del 50° parallelo; nelle regioni meridionali sono limitate alle sole regioni montuose;


I4 – eurocentroasiatica: delle specie assenti dalla Siberia. In Europa la loro distribuzione è prevalentemente meridionale.

L1 – europea (sensu lato): delle specie la cui distribuzione, principalmente incentrata sull'Europa, può interessare anche l'Anatolia ed il Maghreb, oltre ad estendersi ad est degli Urali fino all'Ob;

L2 – europea (sensu stricto): distribuzione limitata all'Europa od a parte di essa;

M1 – mediterraneo/turanica: propria delle specie la cui distribuzione mediterranea si estende ad est fino al bassopiano aralo-caspico;

M3 – mediterraneo/atlantica: delle specie la cui distribuzione interessa anche le zone costiere atlantiche europee. Nel Mediterraneo presentano una distribuzione prevalentemente occidentale;

COMMITTENTE Sorgenia Renewables S.r.l. Via Algardi, 4 - 20148 Milano (MI) sorgeniarenewables@sorgenia.it	OGGETTO IMPIANTO EOLICO NEI COMUNI DI BAULADU E PAULILATINO STUDIO DI IMPATTO AMBIENTALE	COD. ELABORATO SR-BP-RA15
 iat CONSULENZA E PROGETTI www.iatprogetti.it	TITOLO RELAZIONE FAUNISTICA	PAGINA 45 di 92

M4 – mediterraneo/macaronesica: delle specie presenti anche nelle isole dell’Atlantico orientale (Azzorre, Canarie e Madera);

M5 – olomediterranea: delle specie la cui distribuzione interessa tutta la sottoregione mediterranea definita in termini bioclimatici;

M7 – W/mediterranea: delle specie distribuite nel settore occidentale del Mediterraneo.

Per quanto riguarda la classificazione e la nomenclatura utilizzata per definire il profilo fenologico avifaunistico dell’area di indagine, in accordo con quanto adottato nell’elenco degli uccelli della Sardegna (*Grassu M.*, 2001), le sigle adottate hanno i seguenti significati:

S – sedentaria, specie o popolazione legata per tutto l’anno alla Sardegna;

M – migratrice, specie o popolazione che passa in Sardegna annualmente durante gli spostamenti dalle aree di nidificazione a quelle di svernamento senza nidificare o svernare nell’Isola;

B – nidificante, specie o popolazione che porta a termine il ciclo riproduttivo in Sardegna;

W – svernante, specie o popolazione migratrice che passa l’inverno o gran parte di questo in Sardegna, ripartendo in primavera verso le aree di nidificazione;

E – specie presente con individui adulti durante il periodo riproduttivo senza nidificare, o con un numero di individui nettamente superiore alla popolazione nidificante;

A – accidentale, specie che capita in Sardegna in modo sporadico;

reg. – regolare

irr. – irregolare

? – indica che lo status a cui è associato è incerto.


In merito alle SPEC in Tabella 8.1, sono indicati con un numero da 1 a 3 quelle specie la cui conservazione risulta di particolare importanza per l’Europa (BirdLife International 2017). Laddove ciò non sia indicato significa che la specie non rientra tra le categorie SPEC. La priorità decresce da 1 a 3 secondo il seguente schema:

SPEC 1 - specie globalmente minacciate e quindi di particolare importanza conservazionistica a livello globale.

SPEC 2 - specie che non hanno uno stato di conservazione favorevole e la cui popolazione è concentrata in Europa.

SPEC 3 - specie che non hanno uno stato di conservazione favorevole in Europa, ma le cui popolazioni non sono concentrate in Europa. Le specie non contrassegnate da alcuna categoria presentano popolazioni o areali concentrati in Europa e sono caratterizzate da un favorevole stato di conservazione (SPEC4 e non-SPEC).

Il livello d’importanza conservazionistica su scala europea è indicato dalla categoria SPEC mentre l’urgenza dell’azione di conservazione è valutata sulla base del grado di minaccia in relazione alle

COMMITTENTE Sorgenia Renewables S.r.l. Via Algardi, 4 - 20148 Milano (MI) sorgeniarenewables@sorgenia.it	OGGETTO IMPIANTO EOLICO NEI COMUNI DI BAULADU E PAULILATINO STUDIO DI IMPATTO AMBIENTALE	COD. ELABORATO SR-BP-RA15
 iat CONSULENZA E PROGETTI www.iatprogetti.it	TITOLO RELAZIONE FAUNISTICA	PAGINA 46 di 92

categorie assegnate per ognuna delle specie rilevabili dal Libro Rosso IUCN (BirdLife, 2021) secondo lo schema proposto nella Figura 8.1.

A livello nazionale lo stato di minaccia delle specie riscontrate è evidenziato dalle categorie evidenziate secondo la *Lista Rossa IUCN dei Vertebrati Italiani*. (Rondinini, C., Battistoni, A., Peronace, V., Teofili, C., 2013.) e la *Lista Rossa IUCN degli uccelli nidificanti in Italia 2019* (Gustin, M., Nardelli, R., Brichetti, P., Battistoni, A., Rondinini, C., Teofili, C.) che adottano le medesime categorie della precedente lista rossa IUCN e con lo schema riproposto in Figura 8.2.

Le specie incluse nella direttiva 79/409/CEE (oggi 147/2009) e successive modifiche, sono suddivise in vari allegati; nell'allegato 1 sono comprese le specie soggette a speciali misure di conservazione dei loro habitat per assicurare la loro sopravvivenza e conservazione; le specie degli allegati 2 e 3 possono essere cacciate secondo le leggi degli Stati interessati. Infine anche la L.R. 23/98, che contiene le norme per la protezione della fauna selvatica e per l'esercizio dell'attività venatoria in Sardegna, prevede un allegato nel quale sono indicati un elenco delle specie di fauna selvatica particolarmente protetta e, contrassegnate da un asterisco, le specie per le quali la Regione Sardegna adotta provvedimenti prioritari atti ad istituire un regime di rigorosa tutela dei loro habitat.

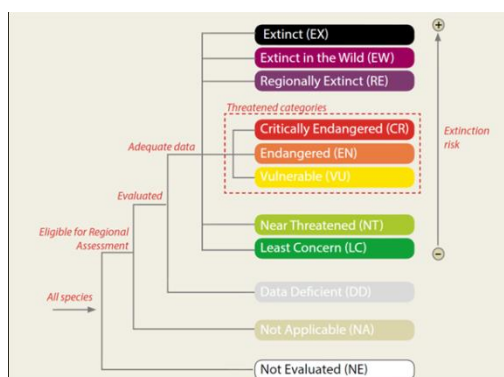


Figura 8.1 - Categorie di minaccia IUCN (BirdLife International, 2021).

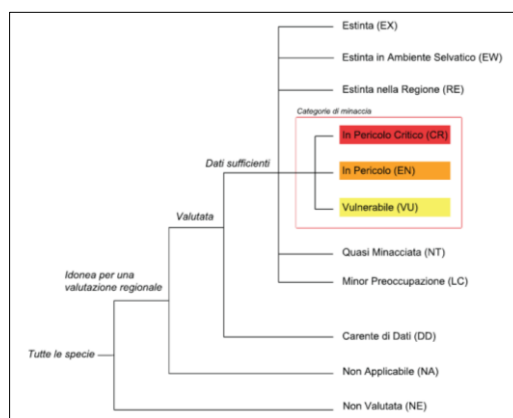



Figura 8.2 - Struttura delle categorie IUCN adottate nella Lista Rossa dei Vertebrati Italiani 2013.

COMMITTENTE Sorgenia Renewables S.r.l. Via Algardi, 4 - 20148 Milano (MI) sorgeniarenewables@sorgenia.it	OGGETTO IMPIANTO EOLICO NEI COMUNI DI BAULADU E PAULILATINO STUDIO DI IMPATTO AMBIENTALE	COD. ELABORATO SR-BP-RA15
 iat CONSULENZA E PROGETTI www.iatprogetti.it	TITOLO RELAZIONE FAUNISTICA	PAGINA 47 di 92

8.2 Classe mammiferi

Tra i mammiferi carnivori, in relazione alle caratteristiche ambientali rilevate sul campo, si evidenzia alta probabilità di presenza della *volpe sarda*, della *martora*, della *donnola* mentre si ritiene raro o assente il *gatto selvatico*. È probabile la presenza della *lepre sarda* mentre è certa la presenza del *coniglio selvatico*, entrambe specie d'interesse conservazionistico e venatorio.


Il *Riccio europeo* è da ritenersi specie potenzialmente presente e comune considerata la diffusione di aree in cui è presente la macchia mediterranea.

Densità medie e medio alte e presenza comune, sono ipotizzabili per le specie citate di cui sopra a seguito della discreta eterogeneità degli habitat che caratterizza l'area d'indagine faunistica.

Infine per quanto riguarda la presenza di specie appartenenti all'ordine dei chiroteri, si evidenzia che a partire dal mese di luglio 2022 sono state avviate le sessioni di rilevamento previste nell'ambito del monitoraggio faunistico ante-operam (12 mesi), pertanto a oggi non è possibile avere un quadro sufficientemente esaustivo riguardo la composizione qualitativa della componente chiroterofauna; tuttavia, in relazione alle caratteristiche ambientali e a monitoraggi condotti in aree limitrofe, è ipotizzabile, almeno in questa fase preliminare, la presenza delle specie riportate nella seguente Tabella 8.2. Inoltre finora, nel raggio di 5 km, non sono noti siti ipogei (grotte/caverne/gallerie) identificati come aree di svernamento/riproduzione/rifugio d'importanza significativa per la componente in esame.

Tabella 8.2 - Elenco delle specie di mammiferi presenti nell'area d'indagine faunistica.

Nome scientifico	Nome italiano	D.H. 92/43	IUCN	Lista rossa nazionale	L.R. 23/98
CARNIVORI					
1. <i>Vulpes vulpes ichtnusae</i>	Volpe sarda		LC	LC	
2. <i>Mustela nivalis</i>	Donnola		LC	LC	
3. <i>Martes martes</i>	Martora	All. V	LC	LC	
UNGULATI					
4. <i>Sus scrofa</i>	Cinghiale		LC	LC	
INSETTIVORI					
5. <i>Erinaceus europaeus italicus</i>	Riccio		LC	LC	
LAGOMORFI					
6. <i>Lepus capensis</i>	Lepre sarda		LC		
7. <i>Oryctolagus cuniculus huxleyi</i>	Coniglio selvatico		NT		
CHIROTTERI					
8. <i>Pipistrellus pipistrellus</i>	Pipistrello nano	All. IV	LC	LC	
9. <i>Pipistrellus kuhlii</i>	Pipistrello albolimbato	All. IV	LC	LC	
10. <i>Hypsugo savii</i>	Pipistrello di Savi	All. IV	LC	LC	
11. <i>Tadarida teniotis</i>	Molosso di Cestoni	All. IV	LC	LC	

COMMITTENTE Sorgenia Renewables S.r.l. Via Algardi, 4 - 20148 Milano (MI) sorgeniarenewables@sorgenia.it	OGGETTO IMPIANTO EOLICO NEI COMUNI DI BAULADU E PAULILATINO STUDIO DI IMPATTO AMBIENTALE	COD. ELABORATO SR-BP-RA15
 iat CONSULENZA E PROGETTI www.iatprogetti.it	TITOLO RELAZIONE FAUNISTICA	PAGINA 48 di 92

8.3 Classe rettili

Tra le specie di rilievo elencate in Tabella 8.3, quella di maggiore importanza conservazionistica, in quanto endemismo, risulta essere la *lucertola tirrenica* (endemismo sardo) che nell'Isola risulta essere una specie comune e discretamente diffusa. Le celle vuote riportate in Tabella 8.3, indicano che la specie corrispondente non rientra in nessuna categoria di minaccia o non è richiamata negli allegati delle normative indicate.

Tabella 8.3 - Elenco delle specie di rettili presenti nell'area d'indagine faunistica (in azzurro le specie da accertare in situ).


Nome scientifico	Nome italiano	D.H. 92/43	IUCN	Lista rossa nazionale	L.R. 23/98
SQUAMATA					
1. <i>Tarantola mauritanica</i>	Geco comune		LC	LC	
2. <i>Hemidactylus turcicus</i>	Geco verrucoso		LC	LC	All. 1
3. <i>Euleptes europaea</i>	Tarantolino	All. II, IV	LC	NT	All. 1
4. <i>Algyroides fitzingeri</i>	Algiroide nano	All. IV	LC	LC	All. 1
5. <i>Podarcis sicula</i>	Lucertola campestre	All. IV	LC	LC	
6. <i>Podarcis tiliguerta</i>	Lucertola tirrenica	All. IV	NT	LC	All. 1
7. <i>Chalcides chalcides</i>	Luscengola comune		LC	LC	
8. <i>Chalcides ocellatus</i>	Gongilo	All. IV	LC	-	
9. <i>Hierophis viridiflavus</i>	Biacco	All. IV	LC	LC	All. 1

8.4 Classe anfibi

Per quanto riguarda le specie di anfibi (Tabella 8.4) si esclude la presenza di specie di notevole importanza conservazionistica quali tutti i *geotritoni* e del *tritone sardo*; mentre è da accertare la presenza del *discoglosso sardo* in quanto ad oggi la specie non è stata ancora segnalata nell'area geografica in cui ricade il sito d'intervento progettuale.

Tabella 8.4 - Elenco delle specie di anfibi presenti nell'area d'indagine faunistica (in azzurro le specie da accertare in situ).

Nome scientifico	Nome italiano	D.H. 92/43	IUCN	Lista rossa nazionale	L.R. 23/98
ANURA					
1. <i>Bufo viridis</i>	Rospo smeraldino	All. IV	LC	LC	
3. <i>Hyla sarda</i>	Raganella tirrenica	All. IV	LC	LC	

COMMITTENTE Sorgenia Renewables S.r.l. Via Algardi, 4 - 20148 Milano (MI) sorgeniarenewables@sorgenia.it	OGGETTO IMPIANTO EOLICO NEI COMUNI DI BAULADU E PAULILATINO STUDIO DI IMPATTO AMBIENTALE	COD. ELABORATO SR-BP-RA15
 iat CONSULENZA E PROGETTI www.iatprogetti.it	TITOLO RELAZIONE FAUNISTICA	PAGINA 49 di 92

9 DISTRIBUZIONE DELLE SPECIE FAUNISTICHE NELL'AREA D'INDAGINE

In relazione a quanto sinora esposto circa le caratteristiche ambientali e di uso del suolo, all'interno dell'area di indagine si possono distinguere alcuni macro-ambienti che comprendono diversi habitat (Figura 7.3) ed a cui sono associate le specie riportate nelle tabelle precedenti:


- Come descritto in precedenza l'**ecosistema seminaturale** è rappresentato da superfici occupate da pascoli arborati e pascoli intesi come spazi aperti privi di vegetazione naturale; a tali habitat sono associate le seguenti specie più rappresentative tra quelle riportate nelle tabelle precedenti:

AREE A PASCOLO NATURALE **Uccelli** (Accipitriformi: *poiana* - Falconiformi: *gheppio*, - Columbiformi: *tortora selvatica*, *colombaccio* — Strigiformi: *civetta*, *barbagianni* - Coraciformi: *occhione*, *pavoncella* - Passeriformi: *tottavilla*, *pispola*, *capinera*, *occhiocotto*, *cinciallegra*, *verdone*, *fringuello*, *zigolo nero*, *strillozzo*). **Mammiferi** (Carnivori: *volpe sarda*, *donnola*, *martora*, *cinghiale* - Insettivori: *riccio* - Chiroterri: *pipistrello nano*, *pipistrello albolimbato*, *molosso di Cestoni* - Lagomorfi: *lepre sarda*, *coniglio selvatico*). **Rettili** (Squamata: *tarantolino*, *biacco*, *lucertola campestre*, *lucertola tirrenica*) **Anfibi** (Anura: *rospo smeraldino*).

MACCHIA MEDITERRANEA **Uccelli** (Accipitriformi: *poiana*, *sparviere* - Falconiformi: *gheppio* - Columbiformi: *tortora selvatica*, *colombaccio* - Strigiformi: *assiolo*, *civetta* - Cuculiformi: *cuculo* - Piciformi: *picchio rosso maggiore* - Passeriformi: *capinera*, *occhiocotto*, *magnanina comune*, *pettirosso*, *cinciallegra*, *merlo*, *lui piccolo* - **Mammiferi** (Carnivori: *volpe sarda*, *donnola*, *martora*, *cinghiale* - Insettivori: *riccio* - Chiroterri: *pipistrello nano*, *pipistrello albolimbato*, *molosso di Cestoni* - Lagomorfi: *lepre sarda*). **Rettili** (Squamata: *biacco*, *lucertola campestre*, *lucertola tirrenica*) **Anfibi** (Anura: *rospo smeraldino*, *raganella sarda*).

- Per quanto riguarda l'**agro-ecosistema**, rappresentato da superfici occupate da coltivazioni destinate alla produzione di foraggere, di seguito sono riportate le specie più rappresentative associate a tale habitat:

PASCOLI ARTIFICIALI / FORAGGERE **Uccelli** (Falconiformi: *poiana*, *falco di palude*, *gheppio* - Galliformi: *pernice sarda*, *quaglia* - Caradriformi: *gabbiano reale zampegiale*, *piviere dorato* - Columbiformi: *tortora selvatica* - Strigiformi: *civetta*, *barbagianni* - Apodiformi: *rondone*, *rondine*, *balestruccio* - Passeriformi: *tottavilla*, *calandra*, *pispola*, *rondine*, *balestruccio*, *averla piccola*, *averla capirossa*, *saltimpalo*, *cornacchia grigia*, *storno nero*, *passera sarda*, *fringuello*, *fanello*, *occhiocotto*, *strillozzo*). **Mammiferi** (Carnivori: *volpe sarda*, *donnola* - Insettivori: *Riccio* - Chiroterri: *pipistrello nano*, *pipistrello albolimbato*, *Molosso di Cestoni* - Lagomorfi: *Lepre sarda*.) **Rettili** (Squamata: *geco comune*, *geco verrucoso*, *tarantolino*, *biacco*, *lucertola campestre*, *lucertola tirrenica*, *luscengola comune*, *gongilo*) **Anfibi** (Anura: *rospo smeraldino*).

COMMITTENTE Sorgenia Renewables S.r.l. Via Algardi, 4 - 20148 Milano (MI) sorgeniarenewables@sorgenia.it	OGGETTO IMPIANTO EOLICO NEI COMUNI DI BAULADU E PAULILATINO STUDIO DI IMPATTO AMBIENTALE	COD. ELABORATO SR-BP-RA15
 iat CONSULENZA E PROGETTI www.iatprogetti.it	TITOLO RELAZIONE FAUNISTICA	PAGINA 50 di 92



10 STIMA DEGLI IMPATTI SULLA COMPONENTE FAUNISTICA E PROPOSTE DI MITIGAZIONE

Sulla base di quanto esposto in precedenza in rapporto al profilo faunistico che caratterizza il sito di intervento, nel seguito saranno individuate e valutate le possibili tipologie di impatto e suggerite le eventuali misure di mitigazione, in funzione delle specie faunistiche riscontrate e di quelle potenziali. Le valutazioni di seguito riportate hanno preso in esame le attività previste sia nella fase di cantiere che in quella di esercizio. Lo schema seguente riporta in sintesi gli aspetti legati ai fattori di impatto ed ai principali effetti negativi che generalmente sono presi in considerazione quando è proposta una determinata opera in un contesto ambientale.

Tra i possibili impatti negativi riferibili alla tipologia di intervento proposto si devono considerare:

TIPOLOGIA IMPATTO	EFFETTO IMPATTO
Abbattimenti (mortalità) d'individui	Le fasi di cantierizzazione e di esercizio, per modalità operative, potrebbero determinare la mortalità di individui con eventi sulle densità e distribuzione di una data specie a livello locale.
Allontanamento della fauna	Gli stimoli acustici ed ottici di vario genere determinati dalle fasi di cantiere ed esercizio potrebbero determinare l'abbandono temporaneo o permanente degli <i>home range</i> di una data specie.
Perdita di habitat riproduttivi o di alimentazione	Durante le fasi di cantiere e di esercizio l'opera può comportare una sottrazione temporanea e/o permanente che a seconda dell'estensione potrebbe essere più o meno critica sotto il profilo delle esigenze riproduttive e/o trofiche di una data specie.
Frammentazione degli habitat	L'intervento progettuale, per sue caratteristiche, potrebbe determinare un effetto di frammentazione di un dato habitat con conseguente riduzione delle funzioni ecologiche dello stesso ed una diminuzione delle specie legate a quell'habitat specifico a favore di specie più ecotonali.
Insularizzazione degli habitat	L'opera potrebbe comportare l'isolamento di un habitat limitando scambi genetici, spostamenti, dispersioni, raggiungibilità di siti di alimentazione/riproduzione.
Effetti barriera	L'opera potrebbe configurarsi come una barriera più o meno invalicabile a seconda della specie che tenta un suo attraversamento; in tal caso sarebbero impediti parzialmente o totalmente gli spostamenti (pendolarismi quotidiani, migrazioni, dispersioni) tra ambiti di uno stesso ambiente o tra habitat diversi.


Come evidenziato negli elaborati progettuali, gli interventi previsti nella fase di cantiere comporteranno la realizzazione delle seguenti opere:

COMMITTENTE Sorgenia Renewables S.r.l. Via Algardi, 4 - 20148 Milano (MI) sorgeniarenewables@sorgenia.it 	OGGETTO IMPIANTO EOLICO NEI COMUNI DI BAULADU E PAULILATINO STUDIO DI IMPATTO AMBIENTALE	COD. ELABORATO SR-BP-RA15
 iat CONSULENZA E PROGETTI www.iatprogetti.it	TITOLO RELAZIONE FAUNISTICA	PAGINA 51 di 92

- N. 9 Piazzole di cantiere temporanee ciascuna di superficie unitaria pari a circa 5.000 m², per un totale di circa 4,5 ettari;
- N. 9 aree di stoccaggio pale di superficie unitaria pari a 2.000 m² per un totale di 1.8 ettari;
- Realizzazione e adeguamento viabilità interna di accesso agli aerogeneratori per una superficie occupata complessiva circa 6,2 ettari; si specifica, al riguardo, che la viabilità di nuova realizzazione riguarda alcuni tratti di tracciato per una lunghezza complessiva pari a circa 6,8 km, mentre 6,7 km interesseranno strade o percorsi già esistenti;
- Realizzazione di un'area di cantiere/trasbordo in prossimità della loc. *Funtana Petza Flumini* avente superficie pari a 1,6 ettari;
- Realizzazione del tracciato per la posa in opera del cavidotto interrato della MT interno all'impianto che consentirà la connessione elettrica delle WTG alla sottostazione ubicata in loc. *Matza Serra* (comune di Solarussa) per una lunghezza complessiva pari a circa 45 chilometri;
- Realizzazione sottostazione elettrica utente in loc. *Matza Serra* (comune di Solarussa) in un'area di estensione pari a 1.9 ettari;

Si specifica, al riguardo, che lo sviluppo di tutti i tracciati dei cavidotti interrati previsti in progetto, sono previsti lungo le pertinenze della rete viaria esistente o in quella di progetto, escludendo pertanto l'attraversamento di tipologie ambientali importanti per la componente faunistica.

Negli elaborati grafici allegati allo SIA è riportata in dettaglio l'ubicazione ed il dimensionamento delle opere sopra elencate rispetto al contesto territoriale oggetto d'indagine ed alle sue caratteristiche ambientali.

COMMITTENTE Sorgenja Renewables S.r.l. Via Algardi, 4 - 20148 Milano (MI) sorgeniarenewables@sorgenja.it	OGGETTO IMPIANTO EOLICO NEI COMUNI DI BAULADU E PAULILATINO STUDIO DI IMPATTO AMBIENTALE	COD. ELABORATO SR-BP-RA15
 iat CONSULENZA E PROGETTI www.iatprogetti.it	TITOLO RELAZIONE FAUNISTICA	PAGINA 52 di 92

10.1 Fase di cantiere

10.1.1 Abbattimenti/mortalità d'individui

10.1.1.1 Anfibi


In relazione alle caratteristiche delle aree oggetto di intervento, non si prevedono abbattimenti/mortalità per le specie riportate in *Tabella 8.4*, con particolare riferimento a quelle legate agli habitat acquatici e di maggiore importanza conservazionistica, in quanto i tracciati e le superfici oggetto d'intervento per la realizzazione delle strutture permanenti non interferiscono con corsi d'acqua idonei per le specie indicate. In particolare, per quanto riguarda il *rospo smeraldino*, come già esposto, le aree intercettate dalle attività di cantiere potrebbero comunque essere frequentate dalla specie che, oltre che negli habitat acquatici, è presente in ambienti della macchia mediterranea e in quelli a pascolo per finalità prettamente alimentari; tali superfici sono oggetto d'intervento nell'ambito della realizzazione delle piazzole di cantiere e dell'adeguamento e/o realizzazione della rete stradale di servizio. Queste superfici sono comunque frequentate maggiormente durante il periodo notturno, quello in cui è concentrata la maggiore attività trofica, risulterebbe pertanto poco probabile una apprezzabile mortalità causata dal passaggio di mezzi pesanti o dalla predisposizione delle superfici operata dal personale di cantiere. A ciò è necessario aggiungere che le tipologie ambientali interessate dagli interventi previsti nella fase di cantiere, risultano essere sotto il profilo dell'idoneità per il *rospo smeraldino*, di qualità media/medio-alta in coincidenza delle superfici a macchia mediterranea; tuttavia a seguito dei ritmi di attività della specie decisamente più notturni e vista l'entità delle superfici oggetto d'intervento, si ritiene che eventuali casi di abbattimento sarebbero sostenibili e tali da non compromettere lo stato di conservazione locale della popolazione della specie.

Le stesse conclusioni di cui sopra, sono plausibili anche per la *raganella tirrenica* in quanto abitualmente, oltre a essere diffusa in habitat acquatici di vario tipo, la specie frequenta ambienti caratterizzati da macchia mediterranea sia in forma di siepi che in forma aggregata, più raramente gli habitat a pascolo. Il maggiore legame di questa specie con gli habitat acquatici, rispetto al *rospo smeraldino*, fa sì che per la *raganella tirrenica* eventuali abbattimenti siano da considerarsi meno frequenti, pertanto, non critici per la salvaguardia della popolazione locale.

Nell'ambito della realizzazione/adeguamento della viabilità e del tracciato del cavidotto interrato, non sono previsti attraversamenti in alveo.

Azioni di mitigazioni proposte

Gli interventi proposti nell'ambito della realizzazione della viabilità nuova e l'ubicazione di alcune piazzole di servizio (BA05, BA06, PA09), comportano l'interessamento di habitat a macchia mediterranea; considerata l'idoneità complessivamente alta dell'habitat di cui sopra per le specie di anfibi segnalate e l'entità delle superfici oggetto d'intervento, si consiglia di avviare le azioni di taglio durante il periodo di minore attività degli anfibi.

COMMITTENTE Sorgenia Renewables S.r.l. Via Algardi, 4 - 20148 Milano (MI) sorgeniarenewables@sorgenia.it	OGGETTO IMPIANTO EOLICO NEI COMUNI DI BAULADU E PAULILATINO STUDIO DI IMPATTO AMBIENTALE	COD. ELABORATO SR-BP-RA15
 iat CONSULENZA E PROGETTI www.iatprogetti.it	TITOLO RELAZIONE FAUNISTICA	PAGINA 53 di 92

10.1.1.2 Rettili

Si prevedono abbattimenti/mortalità per le specie di rettili richiamate in Tabella 8.3, che possono frequentare le superfici oggetto d'intervento progettuale per ragioni trofiche; peraltro va anche considerata l'attitudine alla rapida mobilità di tali specie, che garantisce alle stesse una facilità di spostamento e fuga in relazione alla percezione del pericolo determinata dalla presenza del personale addetto e dagli automezzi impiegati durante le fasi cantiere. Ciò riduce notevolmente il rischio di mortalità che potrebbe essere limitato ai soli individui che trovano riparo in rifugi momentanei nella cavità del suolo; le azioni di cantiere sul territorio idoneo per le specie sono, inoltre, di limitata superficie rispetto a quella potenzialmente disponibile nell'area d'indagine faunistica e la tempistica dei lavori prevista è comunque limitata entro l'anno.

A seguito di quanto sopra esposto non si ritiene necessario indicare delle misure mitigative.

10.1.1.3 Mammiferi

Non si prevedono abbattimenti/mortalità per le specie di mammiferi riscontrate o potenzialmente presenti; le aree potrebbero essere frequentate da tutte le specie di mammiferi riportate in Tabella 8.2, tuttavia la rapida mobilità, unita ai ritmi di attività prevalentemente notturni delle stesse, consentono di ritenere che il rischio di mortalità sia pressoché nullo o, in ogni caso, molto basso. I siti d'intervento progettuale nella fase di cantiere, sotto il profilo dell'utilizzo da parte delle specie di mammiferi indicate, corrispondono a habitat trofici, nel caso delle superfici aperte con vegetazione erbacea, e di rifugio/trofici/riproduzione nel caso di aree a macchia mediterranea.

Azioni di mitigazione proposte


Ai fini del contenimento del fattore di impatto possono ritenersi appropriate le buone pratiche di gestione del cantiere, già previste in progetto, orientate al contenimento della velocità mezzi d'opera, anche i fini della mitigazione della polverosità diffusa.

A seguito di quanto sopra esposto, anche in relazione alle risultanze delle attività di monitoraggio faunistico in corso, potrà valutarsi l'opportunità di attuare ulteriori misure mitigative, quali la calendarizzazione gli interventi che prevedono l'interessamento delle aree a macchia mediterranea al di fuori delle fasi più delicate del ciclo biologico.

L'efficienza della misura mitigativa proposta è da ritenersi "**medio-alta**".

10.1.1.4 Uccelli

Durante la fase di cantiere non si prevedono apprezzabili abbattimenti/mortalità per le specie di uccelli riscontrate o potenzialmente presenti qualora l'avvio dei lavori non coincida con il periodo riproduttivo. Escluso quest'ultimo, ancorché le aree d'intervento possano essere frequentate da alcune delle specie di avifauna riportate nella Tabella 8.1, come osservato per i mammiferi, la rapida mobilità delle stesse consente di ritenere che il rischio di mortalità sia pressoché nullo o, in ogni caso, molto basso.

COMMITTENTE Sorgenia Renewables S.r.l. Via Algardi, 4 - 20148 Milano (MI) sorgeniarenewables@sorgenia.it	OGGETTO IMPIANTO EOLICO NEI COMUNI DI BAULADU E PAULILATINO STUDIO DI IMPATTO AMBIENTALE	COD. ELABORATO SR-BP-RA15
 iat CONSULENZA E PROGETTI www.iatprogetti.it	TITOLO RELAZIONE FAUNISTICA	PAGINA 54 di 92

Azioni di mitigazione proposte

A seguito di quanto sopra esposto si ritiene opportuna, quale misura mitigativa, evitare le attività di cantiere durante le fasi più delicate del ciclo biologico limitatamente agli interventi riguardanti le superfici destinate ad ospitare le piazzole di cantiere e lungo i tracciati della rete viaria di nuova realizzazione che interesseranno habitat aperti, macchia mediterranea e siepi. Tale misura mitigativa è volta a escludere del tutto le possibili cause di mortalità diretta per quelle specie che svolgono l'attività riproduttiva sia direttamente al suolo, sia per quelle che utilizzano gli elementi arbustivi per la collocazione dei nidi; la misura è valida anche per evitare il disturbo e successivo abbandono dei siti riproduttivi con conseguente mortalità dei pulli. A eccezione degli interventi ritenuti a maggiore emissione acustica e interessamento diretto degli habitat di cui sopra (scavi fondazioni, tagli vegetazione e predisposizione dei tracciati viabilità) sono ritenuti compatibili le restanti attività anche nel periodo suddetto.

L'efficienza della misura mitigativa proposta è da ritenersi **"alta"**.

10.1.2 Allontanamento delle specie

10.1.2.1 Anfibi


Le aree interessate dal processo costruttivo interessano superfici a elevata idoneità, limitatamente alle superfici occupate da macchia mediterranea, e superfici a media idoneità nel caso di aree a pascolo, per le specie di anuri potenzialmente presenti. Come già accennato la *raganella sarda* è una specie legata maggiormente a pozze, ristagni o corsi d'acqua che non sono oggetto d'intervento diretto se non in corrispondenza delle piazzole e lungo i tracciati di nuova realizzazione qualora dovessero formarsi acquitrini e pozze effimere durante i periodi a maggiore piovosità, tuttavia la specie è diffusa anche negli ambienti a macchia mediterranea prossimi ad habitat acquatici. Il *rospo smeraldino* è specie più ubiquitaria che pur potendo utilizzare le superfici oggetto d'intervento prevalentemente nelle ore notturne, in quelle diurne seleziona habitat più umidi e/o freschi in cui trova rifugio come la macchia mediterranea.

Un eventuale allontanamento causato dalla presenza del personale addetto o dalle emissioni acustiche generate dall'operatività dei mezzi speciali, si ritiene possa essere un impatto sostenibile in quanto circoscritto in tempi brevi e reversibile. È noto, inoltre, come le specie di cui sopra, frequentino spesso ambienti rurali e periurbani mostrando una certa tolleranza alla presenza di certe attività umane.

A seguito di quanto sopra esposto non si ritiene necessario indicare delle misure mitigative.

10.1.2.2 Rettili

Le aree d'intervento previste durante le fasi di cantiere interessano superfici a potenziale idoneità soprattutto per la *lucertola tirrenica*, la *luscengola*, la *lucertola campestre*, il *gongilo*, il *biacco* e, nel

COMMITTENTE Sorgenia Renewables S.r.l. Via Algardi, 4 - 20148 Milano (MI) sorgeniarenewables@sorgenia.it	OGGETTO IMPIANTO EOLICO NEI COMUNI DI BAULADU E PAULILATINO STUDIO DI IMPATTO AMBIENTALE	COD. ELABORATO SR-BP-RA15
 iat CONSULENZA E PROGETTI www.iatprogetti.it	TITOLO RELAZIONE FAUNISTICA	PAGINA 55 di 92

caso d'interventi su roccia, anche per le specie legate ad ambienti più aridi e che utilizzano spesso le fessure come ambienti di rifugio. Le azioni previste nella fase di cantiere possono causare l'allontanamento d'individui delle suddette specie. Tale impatto si ritiene, in ogni caso, momentaneo e reversibile in ragione della temporaneità degli interventi; inoltre va rilevato che almeno le specie più comuni mostrano una tolleranza alla presenza dell'uomo, come spesso testimonia la loro presenza in ambiti non solo agricoli ma anche particolarmente antropizzati come zone rurali, caseggiati e ambiti periurbani. Ad eccezione delle aree che saranno occupate in maniera permanente (piazzole definitive e rete stradale di servizio) le restanti superfici saranno del tutto ripristinate e pertanto rese nuovamente disponibili a essere ricolonizzate dalle specie.

A seguito di quanto sopra esposto non si ritiene necessario indicare delle misure mitigative.

10.1.2.3 Mammiferi

Le aree occupate dalle fasi di cantiere interessano superfici a potenziale idoneità per tutte le specie riportate in Tabella 8.2; le azioni previste nella fase di cantiere potranno causare certamente l'allontanamento di individui soprattutto per quanto riguarda la *lepre sarda*, la *volpe*, il *coniglio selvatico* e la *donnola*, che durante le ore diurne trovano rifugio negli ambienti della gariga o nelle siepi. Tale impatto si ritiene comunque momentaneo e reversibile a seguito della temporaneità degli interventi. Anche in questo caso va rilevato, inoltre, come si tratti di specie che dimostrano tolleranza alla presenza dell'uomo, come spesso testimonia la loro diffusione soprattutto in ambiti agricoli e/o pastorali cui tali specie, così come le restanti riportate in Tabella 8.2, sono spesso associate.


A seguito di quanto sopra esposto non si ritiene necessario indicare delle misure mitigative.

10.1.2.4 Uccelli

Le aree occupate dal processo costruttivo interessano superfici a potenziale idoneità per alcune delle specie riportate in Tabella 8.1, conseguentemente le azioni previste nella fase di cantiere potrebbero causare l'allontanamento di specie avifaunistiche presenti negli habitat in precedenza descritti. Anche in questo caso, tale potenziale impatto si ritiene comunque momentaneo e reversibile a seguito della temporaneità ridotta degli interventi e dell'estensione delle superfici interessate; alcune delle specie indicate, inoltre, mostrano una discreta tolleranza alla presenza dell'uomo, attestata dalla loro diffusione soprattutto in ambiti agricoli e/o pastorali a cui tali specie sono spesso associate.

Azioni di mitigazione proposte

Come già indicato nel precedente paragrafo, si suggerisce una calendarizzazione degli interventi che preveda l'avvio della fase di cantiere al di fuori delle fasi più delicate del ciclo biologico; tale misura è finalizzata ad escludere la possibilità che si verifichi un allontanamento delle specie (pertanto un disturbo diretto) durante il periodo di maggiore attività riproduttiva dell'avifauna soprattutto per quegli ambiti d'intervento coincidenti con i pascoli e in prossimità delle aree a macchia mediterranea. Si puntualizza pertanto che è da evitare l'avvio di attività, nel periodo di cui sopra,

COMMITTENTE Sorgenia Renewables S.r.l. Via Algardi, 4 - 20148 Milano (MI) sorgeniarenewables@sorgenia.it	OGGETTO IMPIANTO EOLICO NEI COMUNI DI BAULADU E PAULILATINO STUDIO DI IMPATTO AMBIENTALE	COD. ELABORATO SR-BP-RA15
 iat CONSULENZA E PROGETTI www.iatprogetti.it	TITOLO RELAZIONE FAUNISTICA	PAGINA 56 di 92

ritenute a maggiore emissione acustica e coinvolgimento di attrezzature e personale come, ad esempio, la fase di realizzazione delle fondazioni, la predisposizione delle piazzole di servizio, gli scavi per la realizzazione del tracciato interrato del cavidotto e le prime fasi di adeguamento della rete viaria di servizio; sono ritenute compatibili le restanti attività anche durante il periodo suddetto.

L'efficienza delle misure mitigative proposte è da ritenersi alta.

10.1.3 Perdita di habitat riproduttivo o di foraggiamento

10.1.3.1 Anfibi

Le superfici interessate dal processo costruttivo non interessano habitat riproduttivi ma di importanza trofica ad elevata idoneità per gli Anfibi; in particolare, gli ambienti interessati risultano essere idonei sotto il profilo trofico per la *raganella sarda* nel caso delle superfici occupate da macchia mediterranea, mentre per il *rospo smeraldino* sia nel caso delle superfici a pascolo sia in quelle a macchia mediterranea.

Tuttavia si evidenzia come il totale complessivo delle superfici sottratte in maniera temporanea, circa 6,3 ettari, derivanti dalla realizzazione delle piazzole di cantiere, delle aree di stoccaggio delle pale dall'area di trasbordo, rappresentino una percentuale non significativa rispetto alla disponibilità di habitat idoneo rilevato all'interno dell'area di indagine faunistica; a questo proposito si evidenzia, a titolo di esempio, che tutte superfici interessate corrispondono ai *prati artificiali* e *aree a pascolo naturale*, che si estendono per circa 190 ettari.


La temporaneità degli interventi previsti nella fase di cantiere e l'entità delle superfici oggetto d'intervento, non prefigurano criticità in termini di perdita dell'habitat per una specie che, inoltre, presenta uno stato di conservazione ritenuto favorevole, sia a livello nazionale che europeo.

A seguito di quanto sopra esposto non si ritiene necessario indicare delle misure mitigative.

10.1.3.2 Rettili

Le superfici occupate temporaneamente dalle opere in progetto interessano habitat riproduttivi e di utilizzo trofico per le specie riportate in Tabella 8.3. Al riguardo si evidenzia che il computo complessivo delle superfici sottratte in maniera temporanea, circa 6,3 ettari, rappresenta una percentuale non significativa rispetto alla disponibilità di habitat idoneo all'attività di riproduzione/foraggiamento rilevato all'interno dell'area di indagine faunistica. In sostanza si ritiene che l'entità delle superfici oggetto d'intervento temporaneo non prefigurino criticità in termini di perdita dell'habitat per specie il cui status conservazionistico è ritenuto favorevole sia a livello nazionale che europeo e risultano essere comuni e diffuse anche a livello regionale.

A seguito di quanto sopra esposto non si ritiene necessario indicare delle misure mitigative

COMMITTENTE Sorgenia Renewables S.r.l. Via Algardi, 4 - 20148 Milano (MI) sorgeniarenewables@sorgenia.it	OGGETTO IMPIANTO EOLICO NEI COMUNI DI BAULADU E PAULILATINO STUDIO DI IMPATTO AMBIENTALE	COD. ELABORATO SR-BP-RA15
 iat CONSULENZA E PROGETTI www.iatprogetti.it	TITOLO RELAZIONE FAUNISTICA	PAGINA 57 di 92

10.1.3.3 Mammiferi

Le superfici interessate dagli interventi in fase di cantiere interessano habitat riproduttivi e d'interesse trofico per le specie di mammiferi indicate in Tabella 8.2.

Si evidenzia, anche in questo caso, come il totale complessivo delle superfici sottratte temporaneamente, rappresenti una percentuale non significativa rispetto alla disponibilità di habitat idoneo rilevato all'interno dell'area di indagine faunistica; la temporaneità degli interventi previsti nella fase di cantiere e l'entità delle superfici oggetto di intervento (in buona parte ripristinate al termine dei lavori e recuperate appieno a valle della fase di dismissione), in definitiva, non prefigurano criticità in termini di perdita dell'habitat per specie che godono di uno stato di conservazione ritenuto favorevole sia a livello nazionale che europeo. Ciò ad eccezione della *lepre sarda* che, a livello regionale, è una specie, che pur essendo d'interesse venatorio, negli ultimi anni ha mostrato una discontinuità in termini di diffusione e di successo riproduttivo così come anche il *coniglio selvatico*; tuttavia anche in questo caso, in relazione alle dimensioni delle superfici sottratte provvisoriamente, non si ritiene che la perdita di habitat possa determinare criticità conservazionistiche significative nei confronti della popolazione al livello locale.

A seguito di quanto sopra esposto non si ritiene necessario indicare delle misure mitigative.

10.1.3.4 Uccelli



Le superfici d'intervento interessano habitat riproduttivi e/o di foraggiamento per specie quali, ad esempio, la *pernice sarda*, la *quaglia*, il *saltimpalo*, la *poiana*, la *tottavilla*, l'*occhione*, la *capinera*, il *gheppio*, l'*occhiocotto*, la *civetta*, il *verdone*, lo *strillozzo* e lo *zigolo nero*. Anche in questo caso corre l'obbligo evidenziare, peraltro, come il totale delle superfici sottratte temporaneamente (circa 6,3 ettari) rappresentino una percentuale non significativa rispetto alla disponibilità di habitat idoneo rilevato all'interno dell'area di indagine faunistica. In definitiva, la temporaneità degli interventi previsti nella fase di cantiere e l'entità delle superfici oggetto d'intervento, non sono tali da prefigurare criticità sotto il profilo conservazionistico delle popolazioni locali dell'avifauna indicata. A ciò si aggiunga che tra le specie riportate in Tabella 8.1 la quasi totalità godono di uno stato di conservazione ritenuto non minacciato sia a livello nazionale che europeo.

A seguito di quanto sopra esposto non si ritiene necessario indicare delle misure mitigative.

10.1.4 Frammentazione di habitat

10.1.4.1 Anfibi

Sulla base delle caratteristiche degli interventi previsti per la fase di cantiere (realizzazione di 9 piazzole, adeguamento e realizzazione di tracciati stradali e scavo per la posa degli elettrodotti), sono da escludersi fenomeni significativi di frammentazione di habitat; ciò in ragione del fatto che si tratterà d'interventi circoscritti e di ridotte dimensioni in termini di superficie rispetto al contesto

COMMITTENTE Sorgenia Renewables S.r.l. Via Algardi, 4 - 20148 Milano (MI) sorgeniarenewables@sorgenia.it 	OGGETTO IMPIANTO EOLICO NEI COMUNI DI BAULADU E PAULILATINO STUDIO DI IMPATTO AMBIENTALE	COD. ELABORATO SR-BP-RA15
 iat CONSULENZA E PROGETTI www.iatprogetti.it	TITOLO RELAZIONE FAUNISTICA	PAGINA 58 di 92

generale, momentanei e, riguardo alcune superfici (area cantiere, area stoccaggio pale, scavi cavidotti e aree piazzole di cantiere) prontamente reversibili.

A seguito di quanto sopra esposto non si ritiene necessario indicare delle misure mitigative.

10.1.4.2 Rettili

In relazione alla specie in esame, si ritiene che non possano verificarsi fenomeni di frammentazione dell'habitat di tipo critico; ciò in ragione del fatto che si tratterà d'interventi estremamente circoscritti e inseriti in ambiti di tipo a prati-pascolo e foraggiere particolarmente diffusi nell'area d'indagine faunistica.

A seguito di quanto sopra esposto non si ritiene necessario indicare delle misure mitigative.

10.1.4.3 Mammiferi

Valgono le medesime considerazioni espresse ai paragrafi precedenti.

10.1.4.4 Uccelli

Valgono le medesime considerazioni espresse ai paragrafi precedenti.

10.1.5 Insularizzazione dell'habitat

10.1.5.1 Anfibi

Alla luce delle caratteristiche degli interventi previsti, si ritiene che non possano verificarsi fenomeni d'insularizzazione dell'habitat poiché si tratterà d'interventi circoscritti e di ridotte dimensioni in termini di superficie tali da non generare l'isolamento di ambienti idonei agli anfibi.

A seguito di quanto sopra esposto non si ritiene necessario indicare delle misure mitigative.

10.1.5.2 Rettili


Valgono le medesime considerazioni espresse al punto precedente.

10.1.5.3 Mammiferi

Valgono le medesime considerazioni espresse al punto precedente.

10.1.5.4 Uccelli

Valgono le medesime considerazioni espresse al punto precedente.

COMMITTENTE Sorgenia Renewables S.r.l. Via Algardi, 4 - 20148 Milano (MI) sorgeniarenewables@sorgenia.it	OGGETTO IMPIANTO EOLICO NEI COMUNI DI BAULADU E PAULILATINO STUDIO DI IMPATTO AMBIENTALE	COD. ELABORATO SR-BP-RA15
 iat CONSULENZA E PROGETTI www.iatprogetti.it	TITOLO RELAZIONE FAUNISTICA	PAGINA 59 di 92

10.1.6 Effetto barriera

10.1.6.1 Anfibi

Non si evidenziano, tra le attività previste nella fase di cantiere, interventi o modalità operative che possano determinare l'instaurarsi di un effetto barriera; le uniche azioni che possono potenzialmente manifestare questo impatto si riferiscono alle fasi di all'adeguamento delle strade esistenti, alla realizzazione dei nuovi tracciati stradali e dei cavidotti. Tuttavia, si prevede una tempistica dei lavori ridotta e un pronto ripristino degli scavi che potenzialmente potrebbero generare un lieve effetto barriera, seppur decisamente momentaneo, sulle specie di anfibi. Le nuove strade di servizio alle torri eoliche, inoltre, saranno esclusivamente oggetto di traffico da parte dei mezzi di cantiere, mentre nei tracciati oggetto di adeguamento, già di per sé caratterizzati da un traffico locale molto basso perché limitato ai proprietari delle aziende, si aggiungerà quello determinato dai mezzi di cantiere che determinerà un incremento modesto e comunque reversibile al termine della fase di cantiere.

Per gli altri interventi (piazze, elettrodotti), si ritiene che, per tipologia costruttiva, gli stessi non possano originare effetti barriera. La realizzazione del cavidotto, in particolare, oltre ad essere temporanea e comporterà un pronto ripristino dello scavo progressivamente durante la posa, è prevista lungo le pertinenze di strade attualmente esistenti, o di quelle di nuova realizzazione che, già di per sé, non determineranno un potenziale effetto barriera critico in quanto caratterizzate da un traffico veicolare scarso.

A seguito di quanto sopra esposto non si ritiene necessario indicare misure mitigative.

10.1.6.2 Rettili

Valgono le medesime considerazioni espresse al punto precedente.

10.1.6.3 Mammiferi

Valgono le medesime considerazioni espresse al punto precedente.

10.1.6.4 Uccelli


Non si ravvisano, fra le attività previste nella fase di cantiere, interventi o modalità operative che possano favorire l'effetto barriera nei confronti delle specie avifaunistiche indicate.

A seguito di quanto sopra esposto non si ritiene necessario indicare delle misure mitigative.

10.1.7 Criticità per presenza di aree protette

10.1.7.1 Anfibi

In rapporto all'attuale normativa vigente, di carattere europeo, nazionale e regionale, gli interventi previsti nella fase di cantiere non saranno condotti all'interno di aree d'importanza conservazionistica per la classe in esame, né in contesti prossimi alle stesse, tali da lasciar presagire significativi effetti

COMMITTENTE Sorgenia Renewables S.r.l. Via Algardi, 4 - 20148 Milano (MI) sorgeniarenewables@sorgenia.it	OGGETTO IMPIANTO EOLICO NEI COMUNI DI BAULADU E PAULILATINO STUDIO DI IMPATTO AMBIENTALE	COD. ELABORATO SR-BP-RA15
 iat CONSULENZA E PROGETTI www.iatprogetti.it	TITOLO RELAZIONE FAUNISTICA	PAGINA 60 di 92

diretti o indiretti sulle aree oggetto di tutela.

A seguito di quanto sopra esposto non si ritiene necessario indicare delle misure mitigative.

10.1.7.2 Rettili

Valgono le medesime considerazioni espresse al punto precedente.

10.1.7.3 Mammiferi

Valgono le medesime considerazioni espresse al punto precedente.

10.1.7.4 Uccelli


Preso atto della presenza, nell'area vasta, di un'area SIC/ZSC denominata *Media Valle del Tirso e Altopiano di Abbasanta - Rio Siddu*, e tenuto conto di quanto indicato dalle Linee Guida SNPA per l'elaborazione degli Studi di impatto ambientale (par. 4.4) in merito all'individuazione di potenziali incidenze derivanti da opere/progetti che, se pur esterni alla Rete Natura 2000 ricadono nell'ambito di un buffer di 5 km dai confini del sito comunitario - come nel caso dell'intervento proposto - si evidenzia quanto segue:

- L'intervento progettuale in esame non ricade interamente all'interno del buffer di 5 km dai confini del SIC/ZSC di cui sopra; in particolare un solo aerogeneratore è ubicato a circa 4,4 km dal sito comunitario, i restanti 8 aerogeneratori sono posizionati oltre i 5 km;
- La componente faunistica oggetto d'interesse conservazionistico che ha motivato l'istituzione della ZSC comprende specie appartenenti ai pesci, anfibi, rettili, mammiferi e uccelli; in relazione a eventuali potenziali incidenze, verificate preliminarmente le composizioni qualitative dei gruppi di cui sopra e la sensibilità degli stessi alla presenza di impianti eolici, solo la classe degli uccelli è composta da poche specie che potenzialmente potrebbero frequentare l'ambito territoriale in cui ricade l'unico aerogeneratore ricadente nel buffer di 5 km;
- A fronte di quanto sopra evidenziato, le attività di monitoraggio *ante-operam* al momento in corso consentiranno di accertare con maggior dettaglio l'eventuale presenza di specie riferibili a quanto indicato nel piano di gestione della ZSC di cui sopra.

In rapporto all'attuale normativa vigente, di carattere regionale, gli interventi previsti nella fase di cantiere ricadono parzialmente all'interno di un ambito "non idoneo" corrispondente al tematismo "*Oasi permanenti di protezione faunistica e di cattura (istituite e proposte) e aree di presenza specie animali tutelate da convenzioni internazionali*"; nello specifico il buffer in cui ricade una parte dell'impianto, piazzola dell'aerogeneratore BA04 e viabilità annessa, deriva dalla presenza di soggetti di gallina prataiola (*Tetrax tetrax*) censiti nel 2011.

Tale condizione si ritiene comunque di lieve criticità per le seguenti motivazioni:

- I soggetti censiti di gallina prataiola sono diffusi nei territori comunali di *Solarussa* e *Tramatza*; a oggi la presenza nota della specie è limitata alle aree pianeggianti del Campidano non

COMMITTENTE Sorgenia Renewables S.r.l. Via Algardi, 4 - 20148 Milano (MI) sorgeniarenewables@sorgenia.it	OGGETTO IMPIANTO EOLICO NEI COMUNI DI BAULADU E PAULILATINO STUDIO DI IMPATTO AMBIENTALE	COD. ELABORATO SR-BP-RA15
 iat CONSULENZA E PROGETTI www.iatprogetti.it	TITOLO RELAZIONE FAUNISTICA	PAGINA 61 di 92

comprendendo l'altopiano di *Bauladu e Paulilatino*, pertanto in un contesto territoriale posto a quote differenti;

- Le superfici occupate permanentemente al termine della fase di cantiere, ammontano complessivamente a 0.5 ettari corrispondenti alla viabilità di nuova realizzazione e alla piazzola di servizio; l'entità di tale superficie si ritiene modesta rispetto all'area complessiva definita dal buffer che definisce l'area "non idonea" in cui ricadono le opere;
- La specie, riguardo alla presenza d'impianti eolici, è sensibile alla sottrazione di habitat determinato dalla realizzazione delle piazzole e viabilità, mentre è scarsamente sensibile alla collisione con gli aerogeneratori; in relazione ai valori di cui al punto precedente, nel caso in esame, l'entità di sottrazione di habitat specifica è ritenuta lieve;
- Il contesto ambientale in cui si prevedono le opere di cui sopra, è caratterizzato soprattutto da aree a pascolo naturale, potenzialmente idonee per la gallina prataiola, confinanti con superfici a macchia mediterranea, interessate parzialmente dagli interventi, e aree a ricolonizzazione naturale, tipologie di uso del suolo poco idonee alla specie;
- Preso atto, comunque, della presenza dell'area "non idonea" e delle caratteristiche di uso del suolo, le attività di monitoraggio ante-operam, prevedranno delle sessioni di rilevamento specifiche volte a verificare l'eventuale presenza della specie e proporre opportune misure mitigative/compensative;

Azioni di mitigazione proposte

Limitatamente agli interventi ricadenti nell'ambito del buffer di area "non idonea", si suggerisce l'esclusione dell'avvio delle attività di cantiere durante il periodo riproduttivo secondo le specifiche già indicate nei precedenti paragrafi.

Eventuali ulteriori misure ed accorgimenti potranno essere definiti in dettaglio a fronte delle risultanze delle attività di monitoraggio faunistico attualmente in corso.


10.1.8 Inquinamento luminoso

L'impiego di fonti luminose artificiali determina una certa mortalità sulla componente invertebrata, quali gli insetti notturni, in conseguenza della temperatura superficiale che raggiungono le lampade impiegate per l'illuminazione, o per l'attrazione che la presenza abbondante di insetti esercita su predatori notturni come i chiroteri; alcune di questi ultimi inoltre risultano essere sensibili alla presenza di luce artificiale o al contrario risultare particolarmente visibili a predatori notturni.

Azioni di mitigazione proposte

A seguito di quanto sopra esposto, qualora fosse previsto l'impiego di sorgenti luminose artificiali in aree di cantiere, si potranno valutare le seguenti misure mitigative:

- Impiego della luce artificiale solo dove strettamente necessaria;
- Ridurre al minimo la durata e l'intensità luminosa;

COMMITTENTE Sorgenia Renewables S.r.l. Via Algardi, 4 - 20148 Milano (MI) sorgeniarenewables@sorgenia.it	OGGETTO IMPIANTO EOLICO NEI COMUNI DI BAULADU E PAULILATINO STUDIO DI IMPATTO AMBIENTALE	COD. ELABORATO SR-BP-RA15
 iat CONSULENZA E PROGETTI www.iatprogetti.it	TITOLO RELAZIONE FAUNISTICA	PAGINA 62 di 92

- Utilizzare lampade schermate chiuse;
- Impedire fughe di luce oltre l'orizzontale;
- Impiegare lampade con temperatura superficiale inferiore ai 60° (LED);
- Limitazione del cono di luce all'oggetto da illuminare, di preferenza illuminazione dall'alto

L'efficienza delle misure mitigative proposte è da ritenersi media-alta.

10.2 Fase di esercizio

10.2.1 Abbattimenti/mortalità d'individui

10.2.1.1 Anfibi

In relazione alle modalità operative dell'opera non si prevedono abbattimenti/mortalità per le specie di anfibi individuate (certe e/o potenziali). La produzione di energia da fonte eolica rinnovabile non comporta nessuna interazione diretta con la classe degli anfibi. L'utilizzo delle strade di servizio previste in progetto è limitato alle sole attività di controllo ordinarie; pertanto, il traffico di automezzi può ritenersi trascurabile e tale da non determinare apprezzabili rischi di mortalità per le specie di anfibi.

A seguito di quanto sopra esposto non si ritiene necessario indicare delle misure mitigative.

10.2.1.2 Rettili


Valgono le medesime considerazioni espresse al punto precedente.

10.2.1.3 Mammiferi

Sulla base di una prima disamina delle caratteristiche ambientali dell'area interessata dall'intervento progettuale, unita ai risultati conseguiti a seguito di monitoraggio riguardanti la chiroterofauna condotti in aree limitrofe e nell'area vasta al sito d'intervento, è possibile indicare la presenza delle specie riportate nell'elenco della Tabella 10.1, per ognuna delle quali è indicata la sensibilità alla presenza degli impianti eolici in relazione ai principali effetti negativi che possono causare tali opere.

Maggiori dettagli circa la distribuzione di siti rifugio e/o svernamento e riguardo la composizione qualitativa delle specie di chiroteri presenti nell'ambito in esame, potranno essere noti a conclusione della campagna di rilevamenti che è stata avviata a partire da luglio 2022.


Tabella 10.1 - Specie di chiroterofauna la cui presenza è stata finora accertata nell'area dall'intervento.

COMMITTENTE Sorigenia Renewables S.r.l. Via Algardi, 4 - 20148 Milano (MI) sorigenirenewables@sorigenia.it	OGGETTO IMPIANTO EOLICO NEI COMUNI DI BAULADU E PAULILATINO STUDIO DI IMPATTO AMBIENTALE	COD. ELABORATO SR-BP-RA15
 iat CONSULENZA E PROGETTI www.iatprogetti.it	TITOLO RELAZIONE FAUNISTICA	PAGINA 63 di 92

Specie	Valore conservazionistico	Possibile disturbo da emissione di ultrasuoni	Rischio di perdita habitat di foraggiamento	Rischio di collisione
<i>Pipipistrellus kuhlii</i>	1	?	?	3
<i>Pipistrellus pipistrellus</i>	1	?	?	3
<i>Hypsugo savii</i>	1	2	1	3
<i>Tadarida teniotis</i>	1	X	?	3
Nota: “?” “impatto momentaneamente non accertato				

Il punteggio del valore conservazionistico discende dallo stato di conservazione in cui attualmente la specie risulta classificata secondo le categorie IUCN in Italia. Pertanto, uno stato di conservazione sicuro è valutato come 1, mentre quasi minacciato con valore 2 e infine a una specie minacciata si attribuisce il valore 3. Nel caso in esame tutte e quattro le specie rientrano nella macro-categorie delle specie non minacciate, in particolare tutte sono a minor preoccupazione. I valori di “sensibilità specifica”, assegnati per ogni specie nella colonna denominata “rischio di collisione”, sono compresi tra 1 (impatto non accertato) e 3 (impatto accertato). L’assegnazione del punteggio si basa sui risultati finora conseguiti a seguito di studi e monitoraggi condotti nell’ambito di diversi parchi eolici presenti in Europa (EU Guidance on wind energy development in accordance with the EU nature legislation, *European Commission, October 2010*). Per ciò che riguarda il rischio di collisione si è assegnato un valore 1 qualora per la specie non fossero noti casi di mortalità da collisione accertati, il valore 2 è assegnato per quei generi che hanno mostrato alcune specie soggette a collisione mentre di altre non si è avuto ancora riscontro, infine il valore 3 è stato assegnato per tutte le specie per le quali l’impatto da collisione è stato finora appurato. Come riportato in Tabella 10.1 per tutte le specie di chiroteri considerate è stato accertato, da studi pregressi, che queste possono essere soggette ad impatto da collisione con valori differenti in termini di cadaveri rilevati che variano da specie a specie e da area geografica; al contrario non si hanno ancora riscontri per tre specie in merito al rischio di perdita di habitat di foraggiamento a seguito della presenza di impianti eolici, che si presume debba comunque essere in relazione all’estensione dell’impianto ed anche alle tipologie degli habitat in cui è inserita l’opera. Per una sola specie (*Hypsugo savii*) tale impatto è ritenuto generalmente basso/sostenibile.

Si evidenzia inoltre che, secondo una delle ultime pubblicazioni riguardanti la vulnerabilità degli uccelli e dei pipistrelli rispetto alla presenza d’impianti eolici (*Thaxter CB et al. 2017 Bird and bat species’ global vulnerability to collision mortality at wind farms revealed through a trait-based assessment. Proc. R. Soc. B*), che le due famiglie (Molossidi, Vespertilionidi) a cui appartengono le 4 specie di cui sopra, nell’ambito delle previsioni di collisioni teoriche media/anno/wtg, rientrano una nella fascia alta, i Molossidi, e la restante nella fascia media (Figura 10.1).

COMMITTENTE Sorgenia Renewables S.r.l. Via Algardi, 4 - 20148 Milano (MI) sorgeniarenewables@sorgenia.it	OGGETTO IMPIANTO EOLICO NEI COMUNI DI BAULADU E PAULILATINO STUDIO DI IMPATTO AMBIENTALE	COD. ELABORATO SR-BP-RA15
 iat CONSULENZA E PROGETTI www.iatprogetti.it	TITOLO RELAZIONE FAUNISTICA	PAGINA 64 di 92

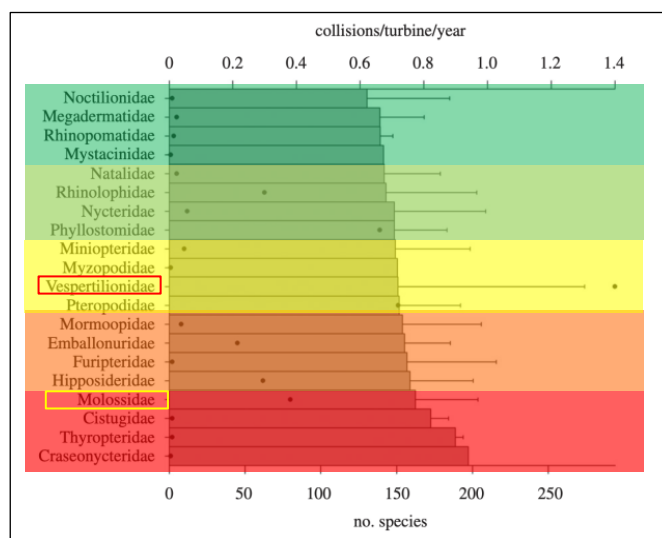


Figura 10.1 - Previsioni di collisioni medie per turbina/anno (il n. di specie per ordine è indicato dai punti neri).


Si sottolinea che i risultati dello studio riassunti in Figura 10.1 evidenziano quali siano le famiglie che contengono il più alto valore medio teorico di abbattimenti all'anno per aerogeneratore ed il numero di specie di cui è composta una data famiglia; vi sono famiglie rappresentate da poche specie ma alcune di queste sono particolarmente soggette ad impatto da collisione (Molossidae), al contrario famiglie con molte specie ma con valori medio o bassi teorici di mortalità.

Sulla base dei riscontri registrati durante i monitoraggi post-operam in diversi impianti eolici in tutta Europa tra il 2003 e il 2017, nella Tabella 10.2, sono riportate le percentuali delle specie (o dei generi nel caso in cui non sia stata possibile l'identificazione fino a livello della specie) più rappresentative in termini di vittime su un totale di 9.354 decessi registrati nel periodo di cui sopra. (n.b. le percentuali escludono gli esemplari che non sono stati identificati).

Specie	Percentuale di vittime degli impianti eolici in tutta Europa
<i>Pipistrellus</i>	24%
<i>Pipistrellus nathusii</i>	17%
<i>Nyctalus noctula</i>	16%
<i>Nyctalus leisleri</i>	8%
<i>Pipistrellus spp.</i>	7%
<i>Pipistrellus pipistrellus/pygmaeus</i>	5%
<i>Pipistrellus kuhlii</i>	5%
<i>Pipistrellus pygmaeus</i>	5%
<i>Hypsugo savi</i>	4%

Tabella 10.2 - Percentuale di vittime registrate tra i pipistrelli presso gli impianti eolici europei.

In relazione alle specie potenzialmente presenti nell'area d'indagine si evidenzia per le stesse una bassa percentuale di mortalità finora rilevata, benché si sottolinei che in generale l'entità dei decessi siano sottostimati per diversi fattori; tuttavia, le categorie conservazionistiche delle specie più a rischio di impatto da collisione non rientrano tra quelle ritenute minacciate.

COMMITTENTE Sorgenia Renewables S.r.l. Via Algardi, 4 - 20148 Milano (MI) sorgeniarenewables@sorgenia.it	OGGETTO IMPIANTO EOLICO NEI COMUNI DI BAULADU E PAULILATINO STUDIO DI IMPATTO AMBIENTALE	COD. ELABORATO SR-BP-RA15
 iat CONSULENZA E PROGETTI www.iatprogetti.it	TITOLO RELAZIONE FAUNISTICA	PAGINA 65 di 92

In particolare, tutte e quattro le specie, per modalità di volo, sono da ritenersi moderatamente sensibili all'impatto da collisione; quest'ultimo è maggiormente favorito se in prossimità degli aerogeneratori sono presenti alberature e siepi, ambiti di foraggiamento particolarmente selezionati dalle specie di cui sopra, e luci artificiali (lampioni o altri sistemi di illuminazione).

Oltre alle modalità di volo e ad altri fattori attrattivi che caratterizzano ogni specie, è determinante anche la consistenza nel numero di aerogeneratori; nella Tabella 10.3 è riportato il criterio per stabilire la grandezza di un impianto eolico sulla base del numero di aerogeneratori e potenza complessiva. Tale classificazione è fondamentale per stimare il potenziale impatto che potrebbe derivare a carico dei pipistrelli evidenziato nella successiva Tabella 10.4; nella Tabella 10.5 sono invece indicati i criteri per stabilire la sensibilità delle aree oggetto d'intervento in relazione alla presenza e/o esigenze ecologiche dei pipistrelli.

Tabella 10.3 - Valutazione della grandezza di un impianto eolico.

		NUMERO DI AEROGENERATORI				
		1-9	10-25	26-50	51-75	>75
POTENZA	< 10MW	Piccolo	Medio			
	10-50 MW	Medio	Medio	Grande		
	50-75 MW		Grande	Grande	Grande	
	75-100 MW		Grande	Molto grande	Molto grande	
	>100 MW		Molto grande	Molto grande	Molto grande	Molto grande

L'impianto eolico proposto in progetto (55,8 MW), secondo i criteri riportati nella tabella di cui sopra, benché non esplicitato, dovrebbe rientrare nella categoria d'impianto medio; quest'ultimo aspetto, unito alle caratteristiche di sensibilità specifica, fa supporre un impatto potenziale di tipo medio.

Tabella 10.4 - Impatto potenziale di un impianto eolico in aree a diversa sensibilità.

		GRANDEZZA IMPIANTO			
		Molto grande	Grande	Medio	Piccolo
SENSIBILITA'	Alta	Molto alto	Alto	Medio	Medio
	Media	Alto	Medio	Medio	Basso
	Bassa	Medio	Medio	Basso	Basso


COMMITTENTE Sorgenia Renewables S.r.l. Via Algardi, 4 - 20148 Milano (MI) sorgeniarenewables@sorgenia.it	OGGETTO IMPIANTO EOLICO NEI COMUNI DI BAULADU E PAULILATINO STUDIO DI IMPATTO AMBIENTALE	COD. ELABORATO SR-BP-RA15
 iat CONSULENZA E PROGETTI www.iatprogetti.it	TITOLO RELAZIONE FAUNISTICA	PAGINA 66 di 92


Tabella 10.5 - Criteri per stabilire la sensibilità delle aree di potenziale impatto degli impianti eolici.

SENSIBILITA' POTENZIALE	CRITERIO DI VALUTAZIONE
Alta	<ul style="list-style-type: none"> - L'impianto divide due zone umide; - L'impianto si trova a meno di 5 km da colonie e/o aree con presenza di specie minacciate; - L'impianto si trova a meno di 10 km da zone protette;
Media	<ul style="list-style-type: none"> - L'impianto si trova in aree d'importanza regionale o locale per i pipistrelli
Bassa	<ul style="list-style-type: none"> - L'impianto si trova in aree che non presentano nessuna delle caratteristiche di cui sopra.

Tuttavia, nel caso specifico, oltre alla bassa velocità di rotazione dei moderni impianti eolici, è opportuno considerare che la valutazione del potenziale impatto nel caso in esame è certamente influenzata dal criterio di sensibilità derivante dalla presenza di aree protette entro un raggio di 10 km, ma che non necessariamente queste sono caratterizzate dalla presenza di specie di chiroteri d'importanza conservazionistica elevata (es. presenza di una ZTRC entro i 10 km dall'area d'intervento progettuale proposta, area protetta istituita principalmente per la conservazione e gestione della *lepre sarda*, *pernice sarda* e *coniglio selvatico*, e anche la presenza della ZSC *Media Valle del Tirso* proposta principalmente per la presenza di specie di uccelli, anfibi e invertebrati).

In relazione allo stato di conservazione delle 4 specie sinora attribuibili all'area oggetto d'intervento progettuale, alle percentuali di abbattimento specifiche finora riscontrate (Tabella 10.2), ed alle considerazioni finali sopra esposte, si ritiene che l'impatto possa essere, in questa fase, ragionevolmente considerato sostenibile sulla componente in esame.

Per tutte le altre specie di mammiferi riportate in Tabella 8.2, in relazione alle modalità operative dell'opera, non si prevedono casi di abbattimenti/mortalità significativi; la produzione di energia da fonte eolica rinnovabile non comporta nessuna interazione diretta con la classe dei mammiferi appartenenti agli ordini dei carnivori, insettivori e lagomorfi. L'utilizzo delle strade di servizio previste in progetto è limitato alle sole attività di controllo ordinarie; pertanto, il traffico di automezzi può ritenersi trascurabile e tale da non determinare mortalità a danno delle specie di mammiferi conseguenti l'attraversamento del piano stradale. In merito a quest'ultimo aspetto corre l'obbligo evidenziare che diversi tratti stradali saranno realizzati ex-novo in coincidenza di habitat a pascolo con presenza di siepi, pertanto in questi ambiti potrebbero verificarsi maggiormente attraversamenti stradali da parte d'individui delle specie di mammiferi citate; peraltro va anche considerato che il passaggio degli automezzi per la manutenzione ordinaria e straordinaria degli aerogeneratori è limitata alle sole ore diurne, ovvero quando l'attività dei mammiferi riportati in Tabella 8.2 è, al contrario, concentrata maggiormente nelle ore crepuscolari e/o notturne il che diminuisce considerevolmente le probabilità di mortalità di mammiferi causata da incidenti stradali. Tuttavia è possibile che la rete viaria di nuova realizzazione e quella in adeguamento possa essere utilizzata anche da altre utenze quali proprietari terrieri, proprietari di aziende, allevatori ecc; le condizioni di agevole percorribilità delle strade in progetto, anche a seguito delle future e previste manutenzioni

COMMITTENTE Sorgenia Renewables S.r.l. Via Algardi, 4 - 20148 Milano (MI) sorgeniarenewables@sorgenia.it	OGGETTO IMPIANTO EOLICO NEI COMUNI DI BAULADU E PAULILATINO STUDIO DI IMPATTO AMBIENTALE	COD. ELABORATO SR-BP-RA15
 iat CONSULENZA E PROGETTI www.iatprogetti.it	TITOLO RELAZIONE FAUNISTICA	PAGINA 67 di 92

ordinarie, potrebbero favorire valori di velocità maggiori rispetto a quelli a oggi, ma considerata l'entità di utilizzo da parte degli utenti di cui sopra, non si ravvisano incrementi significativi in termini di probabilità di collisione tra i veicoli e alcune delle specie di mammiferi indicate.

Azioni di mitigazione proposte

A seguito di quanto sopra esposto si ritiene che possano essere adottate eventuali azioni mitigative mirate alle sole specie appartenenti all'ordine dei chiroteri in relazione ai risultati riguardanti la composizione qualitativa che si otterranno dal monitoraggio ante-operam e dagli accertamenti periodici da condurre nelle fasi di esercizio dell'impianto (p.e. l'eventuale impiego di dissuasori acustici ad ultrasuoni sarà valutato in relazione alle specie riscontrate nella fase ante-operam, ma anche in relazione all'entità dei valori di abbattimento accertati nella fase post-operam).


Ad oggi le azioni preventive immediate per ridurre il rischio di collisione con i chiroteri, che sono state di fatto adottate nell'ambito della progettazione dell'impianto eolico in oggetto, sono il contenimento del numero di aerogeneratori (riduzione "effetto selva"), l'installazione dei wtg in aree non particolarmente idonee a specie di elevato valore conservazionistico (presenza di siti coloniali per rifugio/svernamento), riduzione "dell'effetto barriera" evitando di adottare distanze minime tra un aerogeneratore e l'altro in maniera tale da impedire la libera circolazione aerea dei chiroteri su vaste aree, ed infine la velocità di rotazione delle pale ad oggi ridotta conseguente il modello di aerogeneratore adottato rispetto alle apparecchiature adottate negli anni precedenti.

In merito alla rete viaria di servizio, qualora questa sia a esclusivo utilizzo del personale addetto alla gestione ordinaria dell'impianto eolico, non si ritiene possa determinare dei valori di mortalità da incidenti stradali critici sulla componente faunistica in esame; al contrario se la rete viaria è destinata anche ad utilizzi diversi, si consiglia di adottare delle indicazioni di limiti di velocità e dissuasori da installare nel piano stradale finalizzati a ridurre il rischio di incidenti stradali con la fauna selvatica.

10.2.1.4 Uccelli

Nella Tabella 10.7, ad ognuna delle specie individuate nell'ambito dell'area d'indagine, è stato attribuito un punteggio di sensibilità al rischio di collisione (certo o potenziale), definite in base ai riscontri finora ottenuti da diversi studi condotti nell'ambito di diversi parchi eolici in esercizio presenti in Europa (*Wind energy developments and Nature 2000, 2010*. Atienza, J.C., I. Martín Fierro, O. Infante, J. Valls y J. Domínguez. 2011. *Directrices para la evaluación del impacto de los parques eólicos en aves y murciélagos (versión 3.0)*. SEO/BirdLife, Madrid. *Documento di orientamento sugli impianti eolici e sulla normativa dell'UE in materia*, Commissione europea, 2020)

Il valore del punteggio di sensibilità specifico è frutto della somma di punteggi conseguiti in relazione agli aspetti morfologici, comportamentali e legati alle dinamiche delle popolazioni che aumentano la loro sensibilità e incidono sul loro stato di conservazione. In particolare:

COMMITTENTE Sorgenia Renewables S.r.l. Via Algardi, 4 - 20148 Milano (MI) sorgeniarenewables@sorgenia.it	OGGETTO IMPIANTO EOLICO NEI COMUNI DI BAULADU E PAULILATINO STUDIO DI IMPATTO AMBIENTALE	COD. ELABORATO SR-BP-RA15
 iat CONSULENZA E PROGETTI www.iatprogetti.it	TITOLO RELAZIONE FAUNISTICA	PAGINA 68 di 92

- Punteggio per morfologia/comportamento/dinamiche delle popolazioni (1 = sensibilità bassa, 2 = sensibilità media, 3 = sensibilità elevata, 4 = sensibilità molto elevata);
- Punteggio per stato di conservazione (0 = basso (LC), 1 = medio (NT), 2 = elevato (VU), 3 = molto elevato (EN/CR)) Le categorie di riferimento assegnate ad ogni specie derivano dalla lista rossa nazionale.

I punteggi relativi allo stato di conservazione sono raddoppiati prima di aggiungere il punteggio per morfologia/comportamento/dinamiche delle popolazioni.

In merito agli aspetti morfologici alcune specie mostrano una maggiore sensibilità al rischio di collisione in ragione della loro morfologia come ad esempio il carico alare che deriva dal rapporto tra superficie alare e il peso del corpo (es. grandi veleggiatori che sfruttano le correnti termiche ascensionali), o anche la struttura degli occhi che può riflettersi nel tipo campo visivo funzionale ad esempio per la ricerca di cibo ma meno adatto all'individuazione di ostacoli in una certa posizione.


Anche il comportamento in volo determina un maggiore o minore rischio di collisione, ad esempio specie migratrici che convergono lungo rotte o punti geografici ben precisi nell'ambito dei quali si creano delle concentrazioni tali da favorire le probabilità di impatto da collisione, oppure specie che per modalità di ricerca trofica o controllo del territorio, tendono a volare spesso a quote coincidenti con gli spazi aerei occupati dagli aerogeneratori.

In merito alla dinamica delle popolazioni sono state verificate le tendenze a livello regionale delle sole specie nidificanti attribuendo il valore 1 per specie la cui popolazione e/o areale ha evidenziato un sostanziale incremento/espansione, il valore 2 nei casi di popolazioni stabili, 3 per il trend incerto ed in fine il valore 4 per specie che hanno evidenziato una tendenza alla diminuzione degli individui o alla contrazione dell'areale.

In relazione al punteggio complessivo ottenuto, si verifica la classe di sensibilità a cui appartiene una data specie secondo le quattro classi di seguito esposte:

- Sensibilità bassa (3-5);
- Sensibilità media (6-8);
- Sensibilità elevata (9-14);
- Sensibilità molto elevata (15-20).

Circa l'11.0% delle specie riportate nella Tabella 10.7 rientrano nella classe a elevata sensibilità in quanto, una parte di esse, sono considerate potenzialmente sensibili ad impatto da collisione a seguito di riscontri oggettivi effettuati sul campo e riportati in bibliografia, per altre specie, circa il 26.0%, la classe di appartenenza è quella a media sensibilità, mentre il 39,0% sono ritenute a bassa sensibilità in quanto non sono stati ancora riscontrati casi di abbattimento o i valori non sono significativi; a quattordici specie (celle in azzurro) non è stato assegnato un punteggio complessivo in quanto alle stesse non corrisponde una categoria conservazionistica o non sono nidificanti in

COMMITTENTE Sorgenia Renewables S.r.l. Via Algardi, 4 - 20148 Milano (MI) sorgeniarenewables@sorgenia.it	OGGETTO IMPIANTO EOLICO NEI COMUNI DI BAULADU E PAULILATINO STUDIO DI IMPATTO AMBIENTALE	COD. ELABORATO SR-BP-RA15
 iat CONSULENZA E PROGETTI www.iatprogetti.it	TITOLO RELAZIONE FAUNISTICA	PAGINA 69 di 92

Sardegna, tuttavia, per modalità e quote di volo durante i periodi di nidificazione/svernamento, si ritiene che le probabilità di collisioni siano molto contenute e tali da non raggiungere livelli di criticità anche in relazione a quanto di seguito argomentato.

Riguardo alle 7 specie rientranti nella classe a sensibilità elevata, è necessario sottolineare che in alcuni casi il punteggio complessivo è condizionato maggiormente dai valori della dinamica delle popolazioni e dallo stato di conservazione, più che da modalità comportamentali e/o volo che potrebbero esporle a rischio di collisione con gli aerogeneratori; specie quali l'*averla capirossa*, la *passera sarda*, e il *saltimpalo* è poco probabile che frequentano gli spazi aerei compresi tra i 30 ed i 190 metri dal suolo. Per queste specie, pertanto, indipendentemente dal punteggio di sensibilità acquisito, si ritiene che il rischio di collisione sia comunque molto basso è tale da compromettere lo stato di conservazione delle popolazioni diffuse nel territorio in esame.


In relazione a quanto sinora esposto, è evidente che non è possibile escludere totalmente il rischio da collisione per una determinata specie in quanto la mortalità e la frequenza della stessa, sono valori che dipendono anche dall'ubicazione geografica del parco e dalle caratteristiche geometriche di quest'ultimo (numero di aerogeneratori e disposizione).

In sostanza il potenziale impatto da collisione determinato da un parco eolico è causato non solo dalla presenza di specie con caratteristiche e abitudini di volo e capacità visive che li espongono all'urto con le pale, ma anche dall'estensione del parco stesso. In base a quest'ultimo aspetto, peraltro, il parco eolico oggetto del presente studio, può considerarsi un'opera che comporterebbe un impatto medio in relazione al rischio di collisione per l'avifauna secondo i criteri adottati dal Ministero dell'ambiente spagnolo e riportati nella Tabella 10.6; di fatto l'opera proposta in termini di numero di aerogeneratori rientra nella categoria di impianti di piccole dimensioni, tuttavia le caratteristiche di potenza per aerogeneratore, pari a 6.2 MW, comportano una potenza complessiva pari a 55.8 MW grazie all'impiego di wtg di maggiori dimensioni; queste ultime determinano una maggiore intercettazione dello spazio aereo a quote maggiori, ma al contempo va sottolineato che le velocità di rotazione sono decisamente inferiori rispetto agli aerogeneratori impiegati in passato.

Tabella 10.6 - Tipologie di parchi eolici in relazione alla potenzialità di impatto da collisione sull'avifauna (Directrices para la evaluación del impacto de los parques eólicos en aves y murciélagos, 2012).

P [MW]	Numero di aerogeneratori				
	1-9	10-25	26-50	51-75	>75
< 10	Impatto basso	Impatto medio			
10-50	Impatto medio	Impatto medio	Impatto alto		
50-75		Impatto alto	Impatto alto	Impatto alto	
75-100		Impatto alto	Impatto molto alto	Impatto molto alto	
> 100		Impatto molto alto	Impatto molto alto	Impatto molto alto	Impatto molto alto

In merito a questi aspetti, gli ultimi studi riguardanti la previsione di tassi di mortalità annuali per

COMMITTENTE Sorgenia Renewables S.r.l. Via Algardi, 4 - 20148 Milano (MI) sorgeniarenewables@sorgenia.it	OGGETTO IMPIANTO EOLICO NEI COMUNI DI BAULADU E PAULILATINO STUDIO DI IMPATTO AMBIENTALE	COD. ELABORATO SR-BP-RA15
 iat CONSULENZA E PROGETTI www.iatprogetti.it	TITOLO RELAZIONE FAUNISTICA	PAGINA 70 di 92

singolo aerogeneratore, indicano un aumento dei tassi di collisione a un corrispondente impiego di turbine più grandi; tuttavia, un numero maggiore di turbine di dimensioni più piccole ha determinato tassi di mortalità più elevati. Va peraltro aggiunto che il tasso di mortalità tende invece a diminuire all'aumentare della potenza dei WTG fino a 2,5 MW (sono stati adottati valori soglia compresi tra 0.01 MW e 2,5 MW per verificare la tendenza dei tassi di mortalità Figura 10.2).

I risultati dello stesso studio (*Bird and bat species global vulnerability to collision mortality at wind farms revealed through a trait-based assessment, 2017*) indicano inoltre che i gruppi di specie con il più alto tasso di collisione sono rappresentati, in ordine decrescente, dagli accipitriformi, bucerotiformi e caradriformi (Figura 10.3); nel caso dell'area di studio in esame si rileva la presenza dell'ordine degli accipitriformi, che comprende anche la famiglia dei falconidae, rappresentato dalla *poiana*, dal *falco di palude* e dal *gheppio*, dall'ordine dei caradriformi i cui rappresentati sono il *gabbiano reale* e l'*occhione* (quest'ultima specie non particolarmente sensibile all'impatto da collisione). Per quanto riguarda i bucerotiformi, rappresentato in Sardegna da una sola specie, l'*upupa*, tale ordine rientra in quelli soggetti più a rischio in quanto contempla altre specie che per modalità di volo sono soggetti maggiormente al rischio di collisione elevato che, al contrario, si esclude per la specie di cui sopra.

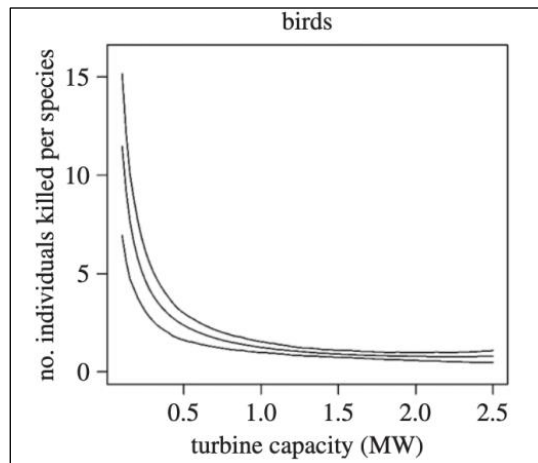



Figura 10.2 - Tasso medio di mortalità totale per specie in un ipotetico parco da 10MW.

COMMITTENTE Sorgenia Renewables S.r.l. Via Algardi, 4 - 20148 Milano (MI) sorgeniarenewables@sorgenia.it	OGGETTO IMPIANTO EOLICO NEI COMUNI DI BAULADU E PAULILATINO STUDIO DI IMPATTO AMBIENTALE	COD. ELABORATO SR-BP-RA15
 iat CONSULENZA E PROGETTI www.iatprogetti.it	TITOLO RELAZIONE FAUNISTICA	PAGINA 71 di 92

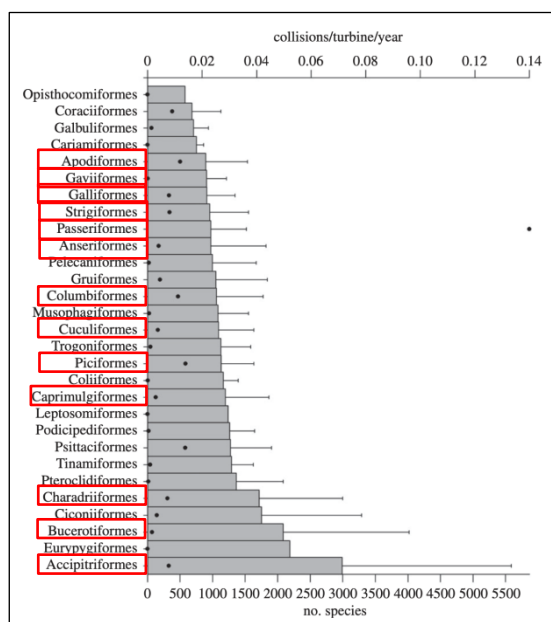



Figura 10.3 - Previsioni di collisioni medie per turbina/anno (il n. di specie per ordine è indicato dai punti neri) (in rosso gli ordini delle specie riportate in Tabella 8.1).

Sotto il profilo della connettività ecologico-funzionale, inoltre, non si evidenziano interruzioni o rischi di ingenerare discontinuità significative a danno della fauna selvatica (in particolare avifauna), esposta a potenziale rischio di collisione in fase di esercizio. Ciò in ragione delle seguenti considerazioni:

- Le caratteristiche ambientali dei siti in cui sono previsti gli aerogeneratori e delle superfici dell'area vasta circostante sono sostanzialmente omogenee e caratterizzate da estese tipologie ambientali (si veda la carta uso del suolo e carta unità ecosistemiche); tale evidenza esclude pertanto che gli spostamenti in volo delle specie di avifauna e chiroterofauna si svolgano, sia in periodo migratorio che durante pendolarismi locali, lungo ristretti corridoi ecologici la cui continuità possa venire interrotta dalle opere in progetto;
- Le considerazioni di cui sopra sono sostanzialmente confermate dalle informazioni circa la valenza ecologica dell'area vasta, deducibile dagli indici della Carta della Natura della Sardegna, nell'ambito della quale non sono evidenziate connessioni ristrette ad alta valenza naturalistica intercettate dalle opere proposte;


Azioni di mitigazione proposte

L'individuazione di eventuali misure di mitigazione potrà essere proposta qualora emergano, a conclusione delle attività di monitoraggio ante-operam, delle criticità significative sotto il profilo dell'accertamento di specie di particolare interesse conservazionistico e ad alta sensibilità di collisione.

COMMITTENTE Sorgenia Renewables S.r.l. Via Algardi, 4 - 20148 Milano (MI) sorgeniarenewables@sorgenia.it	OGGETTO IMPIANTO EOLICO NEI COMUNI DI BAULADU E PAULILATINO STUDIO DI IMPATTO AMBIENTALE	COD. ELABORATO SR-BP-RA15
 iat CONSULENZA E PROGETTI www.iatprogetti.it	TITOLO RELAZIONE FAUNISTICA	PAGINA 72 di 92

Specie	Morfologia	Comportamento	Dinamica delle popolazioni	Stato di conservazione	Punteggio di sensibilità
1 Averla capirossa	1	1	4	8	14
2 Falco di palude	3	3	1	6	13
3 Saltimpalo	1	1	4	6	12
4 Passera sarda	1	1	2	6	10
5 Rondine comue	1	3	4	2	10
6 Rondone comune	2	4	3	0	9
7 Balestruccio	2	3	2	2	9
8 Poiana	3	3	2	0	8
9 Gheppio	2	3	2	0	7
10 Tortora selvatica	2	1	4	0	7
11 Corvo imperiale	2	3	2	0	7
12 Gruccione	1	2	4	0	7
13 Taccola	2	3	2	0	7
14 Sparviere	2	2	3	0	7
15 Succiacapre	1	2	4	0	7
16 Gabbiano reale	3	3	1	0	7
17 Cornacchia grigia	2	3	1	0	6
18 Verdone	1	1	2	2	6
19 Upupa	1	1	4	0	6
20 Storno nero	1	3	2	0	6
21 Picchio rosso maggiore	2	1	1	2	6
22 Germano reale	2	3	1	0	6
23 Colombaccio	2	2	1	0	5
24 Cardellino	1	1	2	0	4
25 Cuculo	2	1	1	0	4
26 Assiolo	1	1	2	0	4
27 Civetta	1	1	2	0	4
28 Pettiroso	1	1	2	0	4
29 Occhiocotto	1	1	2	0	4
30 Capinera	1	1	2	0	4
31 Cinciarella	1	1	2	0	4
32 Cinciallegra	1	1	2	0	4
33 Fringuello	1	1	2	0	4
34 Zigolo nero	1	1	2	0	4
35 Tottavilla	1	1	2	0	4
36 Strillozzo	1	1	2	0	4
37 Usignolo di fiume	1	1	2	0	4
38 Tortora dal collare orient.	2	1	1	0	4
39 Pigliamosche	1	1	2	0	4
40 Verzellino	1	1	2	0	4
41 Barbagianni	1	1	2	0	4
42 Tordela	1	1	2	0	4
43 Ballerina gialla	1	1	2	0	4
44 Fanello	1	1	2	0	4
45 Occhione	1	1	1	0	3
46 Merlo	1	1	1	0	3
47 Ghiandaia	1	1	1	0	3
48 Quaglia	1	1	4		
49 Pernice sarda	1	1	2		
50 Magnanina sarda	1	1	2		
51 Lui piccolo	1	1	non nidificante	1	
52 Lui grosso	1	1	non nidificante	0	
53 Pispola	1	1	non nidificante	0	
54 Spioncello	1	1	non nidificante	0	
55 Tordo bottaccio	1	3	non nidificante	0	
56 Tordo sassello	1	3	non nidificante		
57 Codiroso spazzacamino	1	1	non nidificante	0	
58 Codiroso	1	1	non nidificante	0	
59 Ballerina bianca	1	1	non nidificante	0	
60 Pavoncella	2	3	non nidificante	0	
61 Lucherino	1	1	non nidificante	0	

Tabella 10.7 - Sensibilità al rischio di collisione per le specie avifaunistiche individuate nell'area in esame.

COMMITTENTE Sorgenia Renewables S.r.l. Via Algardi, 4 - 20148 Milano (MI) sorgeniarenewables@sorgenia.it	OGGETTO IMPIANTO EOLICO NEI COMUNI DI BAULADU E PAULILATINO STUDIO DI IMPATTO AMBIENTALE	COD. ELABORATO SR-BP-RA15
 iat CONSULENZA E PROGETTI www.iatprogetti.it	TITOLO RELAZIONE FAUNISTICA	PAGINA 73 di 92

10.2.2 Allontanamento delle specie

10.2.2.1 Anfibi

I movimenti di rotazione delle pale eoliche e il rumore aerodinamico potrebbero essere causa di allontanamento degli anfibi; tuttavia, si ritiene che sulle specie indicate, potenzialmente presenti negli ambiti interessati dall'installazione degli aerogeneratori, non possano manifestarsi effetti significativi a lungo termine, come testimonia la presenza dell'anfibio in habitat in cui alcune attività antropiche (agricole, aree servizi o zootecniche) sono tollerate dalla specie. Le caratteristiche del rumore emesso dai rotori possono essere, inoltre, assimilate a quelle del vento e, pertanto, non particolarmente fastidiose per la fauna in genere. Il movimento determinato dalla rotazione delle pale non sempre è percepibile dalla specie poiché la stessa è soprattutto attiva nelle ore crepuscolari; inoltre, il posizionamento particolarmente elevato delle pale rispetto al raggio visivo di un anfibio attenua notevolmente la percezione del movimento. Attualmente si evidenzia che, a seguito di monitoraggi svolti in altri parchi eolici in esercizio in Sardegna, la presenza del rospo smeraldino, così come anche quella della raganella tirrenica, è stata comunque riscontrata in pozze e/o ristagni d'acqua adiacenti a turbine eoliche (distanza 200 metri circa).

A seguito di quanto sopra esposto non si ritiene necessario indicare delle misure mitigative.

10.2.2.2 Rettili

Anche in questo caso, i movimenti di rotazione delle pale eoliche e il rumore aerodinamico potrebbero essere causa di allontanamento dei rettili. Tuttavia, in relazione alla presenza potenziale delle specie individuate, si ritiene che le stesse siano particolarmente tolleranti alla presenza ed attività dell'uomo, come dimostra la loro frequente diffusione e presenza in ambienti agricoli e periurbani, certamente più rumorosi per via della presenza di macchinari ed attrezzature di vario tipo. Si ritiene pertanto tale impatto di entità lieve in quanto reversibile e limitato al periodo di collaudo ed alla prima fase di produzione.


Attualmente si evidenzia che, a seguito di monitoraggi svolti in altri parchi eolici in esercizio in Sardegna, la presenza delle specie riportate in Tabella 8.3 è stata comunque riscontrata.

A seguito di quanto sopra esposto non si ritiene necessario indicare delle misure mitigative.

10.2.2.3 Mammiferi

Per le medesime considerazioni espresse al punto precedente si può ritenere che, ad un iniziale allontanamento conseguente l'avvio della fase di esercizio dell'opera, in quanto elemento nuovo nel territorio, possa seguire un progressivo riavvicinamento di specie come la *volpe*, la *donnola*, il *coniglio selvatico*, la *lepre sarda* e il *riccio comune*. Tali specie sono già state riscontrate in occasione di monitoraggi condotti in altri parchi eolici in Sardegna costituiti da un numero superiore di aerogeneratori.

A seguito di quanto sopra esposto non si ritiene necessario indicare delle misure mitigative.

COMMITTENTE Sorgenia Renewables S.r.l. Via Algardi, 4 - 20148 Milano (MI) sorgeniarenewables@sorgenia.it	OGGETTO IMPIANTO EOLICO NEI COMUNI DI BAULADU E PAULILATINO STUDIO DI IMPATTO AMBIENTALE	COD. ELABORATO SR-BP-RA15
 iat CONSULENZA E PROGETTI www.iatprogetti.it	TITOLO RELAZIONE FAUNISTICA	PAGINA 74 di 92

10.2.2.4 Uccelli

Il primo periodo di collaudo e di esercizio degli aerogeneratori determinerà certamente un locale aumento delle emissioni sonore che potrebbero causare l'allontanamento dell'avifauna.

Tale impatto è comunque ritenuto di valore basso, temporaneo e reversibile in considerazione del fatto che nella zona insistono già attività antropiche, soprattutto di tipo venatorio, agricolo e pastorale; rispetto agli abituali stimoli acustici e ottici a cui si è adattata la fauna locale, certamente la fase di avvio della produzione potrà indurre alcune specie ad un momentaneo spostamento, tuttavia è anche opportuno evidenziare che la maggior parte delle specie indicate in Tabella 8.1, mostrano un'evidente tolleranza alle emissioni acustiche ed ai movimenti che caratterizzano un impianto eolico durante la produzione (attività delle turbine, presenza del personale addetto alla manutenzione). Tale tendenza è stata infatti osservata all'interno di impianti eolici in Sardegna in cui sono stati già svolti i monitoraggi nella fase di esercizio.

Azioni di mitigazione proposte

A seguito di quanto sopra esposto, ed in relazione alla presenza di aree occupate da pascoli naturali, pascoli artificiali e macchia mediterranea distribuita in forma aggregata e in corrispondenza di siepi lungo i muretti a secco, che favoriscono principalmente la presenza di avifauna nidificante sia al suolo che negli elementi arbustivi, si ritiene opportuna una calendarizzazione delle fasi di collaudo che preveda l'avvio al termine del periodo di riproduzione o prima dell'inizio dello stesso.

L'efficienza delle misure mitigative proposte è da ritenersi medio-alta.

10.2.3 Perdita di habitat riproduttivo o di foraggiamento

10.2.3.1 Anfibi

Alla luce delle considerazioni già espresse per la fase di cantiere in rapporto alle superfici sottratte in modo permanente, l'impatto in esame è da ritenersi scarsamente significativo.



A seguito di quanto sopra esposto non si ritiene necessario indicare delle misure mitigative.

10.2.3.2 Rettili

Valgono le medesime considerazioni espresse al punto precedente.

10.2.3.3 Mammiferi

Si evidenzia, anche in questo caso, come il totale complessivo delle superfici sottratte permanentemente, ogni piazzola di servizio occuperà una superficie pari a circa 1.500 m², rappresenti una percentuale non significativa rispetto alla disponibilità di habitat idoneo rilevato all'interno dell'area di indagine faunistica; in definitiva, l'entità della sottrazione permanente dell'attuale tipologia del suolo non prefigura criticità in termini di perdita dell'habitat per specie che godono di uno stato di conservazione ritenuto favorevole sia a livello nazionale che europeo. Ciò ad

COMMITTENTE Sorgenia Renewables S.r.l. Via Algardi, 4 - 20148 Milano (MI) sorgeniarenewables@sorgenia.it 	OGGETTO IMPIANTO EOLICO NEI COMUNI DI BAULADU E PAULILATINO STUDIO DI IMPATTO AMBIENTALE	COD. ELABORATO SR-BP-RA15
 iat CONSULENZA E PROGETTI www.iatprogetti.it	TITOLO RELAZIONE FAUNISTICA	PAGINA 75 di 92

eccezione della *lepre sarda* che, a livello regionale, è una specie, che pur essendo d'interesse venatorio, negli ultimi anni ha mostrato una discontinuità in termini di diffusione e di successo riproduttivo, così come anche il *coniglio selvatico*; tuttavia, anche in questo caso, in relazione alle dimensioni delle superfici sottratte permanentemente, non si ritiene che la perdita di habitat possa determinare criticità conservazionistiche significative nei confronti delle popolazioni al livello locale dei due lagomorfi. Si evidenzia inoltre che, a seguito di quanto osservato in occasione di monitoraggi post-operam in altri impianti eolici in esercizio in Sardegna, è possibile verificare direttamente che le piazzole di servizio di fatto non escludono completamente una superficie di 1.500 m² ma unicamente quella occupata dalla torre dell'aerogeneratore; infatti è stato constatato più volte come tali superfici di fatto rientrano negli ambiti utilizzati dal bestiame domestico per il pascolo/sosta, ma anche come aree di foraggiamento per gli stessi lagomorfi in quanto ricolonizzate da vegetazione erbacea periodicamente sfalciata ma non estirpata.

In conclusione, il totale complessivo delle superfici sottratte in maniera permanente, circa 9.0 ettari, comprendenti le piazzole di servizio, le strade di nuova realizzazione/adequamento, il sito della sottostazione elettrica utenza, non rappresentino una percentuale significativa rispetto alla disponibilità di habitat idoneo rilevato all'interno dell'area di indagine faunistica. Si tenga infatti presente che le superfici degli habitat oggetto dei maggiori interventi proposti in progetto, quali i *prati artificiali* e *aree a pascolo naturale*, sono quelli più rappresentativi occupando da soli circa il 30% dell'intera area d'indagine faunistica con un'estensione complessiva pari a circa 190 ettari.

Azioni di mitigazione proposte


A seguito di quanto sopra esposto, si consiglia una gestione delle piazzole di servizio che preveda unicamente lo sfalcio e non lo sradicamento completo della vegetazione erbacea o l'impiego di diserbanti.

10.2.3.4 Uccelli

Valgono le medesime considerazioni espresse al punto precedente.

Azioni di mitigazione proposte

A seguito di quanto sopra esposto, si consiglia una gestione delle piazzole di servizio che preveda unicamente lo sfalcio e non lo sradicamento completo della vegetazione erbacea o l'impiego di diserbanti; preferibilmente tali interventi non dovranno essere eseguiti durante il periodo di nidificazione, in quanto nelle aree immediatamente adiacenti alle piazzole, ma anche nelle stesse, possono potenzialmente verificarsi nidificazioni da parte di specie come ad esempio l'*occhione* e la *tottavilla*. Le operazioni di sfalcio dovrebbero avvenire con attrezzatura non motorizzata e previo controllo che nelle aree d'intervento non ci siano nidificazioni in atto qualora non possa essere rispettato i periodi di fermo sopra indicato.

COMMITTENTE Sorgenia Renewables S.r.l. Via Algardi, 4 - 20148 Milano (MI) sorgeniarenewables@sorgenia.it	OGGETTO IMPIANTO EOLICO NEI COMUNI DI BAULADU E PAULILATINO STUDIO DI IMPATTO AMBIENTALE	COD. ELABORATO SR-BP-RA15
 iat CONSULENZA E PROGETTI www.iatprogetti.it	TITOLO RELAZIONE FAUNISTICA	PAGINA 76 di 92

10.2.4 Frammentazione di habitat

10.2.4.1 Anfibi

Come già espresso nell'ambito dell'analisi delle fasi di cantiere, valutate le modalità operative dell'opera proposta e l'entità e caratteristiche delle superfici occupate permanentemente, si ritiene che non possano associarsi fenomeni di frammentazione di habitat alla fase di esercizio dell'impianto.

A seguito di quanto sopra esposto non si ritiene necessario indicare delle misure mitigative

10.2.4.2 Rettili

Al riguardo valgono le considerazioni espresse al punto precedente.

10.2.4.3 Mammiferi

Al riguardo valgono le considerazioni espresse al punto precedente.

10.2.4.4 Uccelli

Al riguardo valgono le considerazioni espresse al punto precedente.

10.2.5 Insularizzazione dell'habitat

10.2.5.1 Anfibi

Come già espresso nell'ambito dell'analisi delle fasi di cantiere, valutate le modalità operative dell'opera proposta e l'entità e caratteristiche delle superfici occupate permanentemente, si ritiene che non possano associarsi fenomeni d'insularizzazione di habitat alla fase di esercizio dell'impianto.

A seguito di quanto sopra esposto non si ritiene necessario indicare delle misure mitigative

10.2.5.2 Rettili


Valgono al proposito le considerazioni espresse al punto precedente.

10.2.5.3 Mammiferi

Valgono al proposito le considerazioni espresse al punto precedente.

10.2.5.4 Uccelli

Valgono al proposito le considerazioni espresse al punto precedente.

COMMITTENTE Sorgenia Renewables S.r.l. Via Algardi, 4 - 20148 Milano (MI) sorgeniarenewables@sorgenia.it	OGGETTO IMPIANTO EOLICO NEI COMUNI DI BAULADU E PAULILATINO STUDIO DI IMPATTO AMBIENTALE	COD. ELABORATO SR-BP-RA15
 iat CONSULENZA E PROGETTI www.iatprogetti.it	TITOLO RELAZIONE FAUNISTICA	PAGINA 77 di 92

10.2.6 Effetto barriera

10.2.6.1 Anfibi

Il potenziale impatto da “effetto barriera” nella fase di esercizio dell’impianto eolico è da ritenersi nullo in rapporto alla componente faunistica in esame; le strade di servizio per tipologia costruttiva e per traffico, non determineranno un impedimento significativo agli spostamenti locali da parte delle specie di anfibi presenti, mentre non è possibile nessuna interazione diretta tra le pale e l’erpetofauna.

10.2.6.2 Rettili

Valgono al proposito le considerazioni espresse al punto precedente.

10.2.6.3 Mammiferi

In relazione alle modalità operative dell’opera proposta e delle superfici occupate permanentemente, si ritiene che non possano verificarsi fenomeni di effetto barriera che impediscano lo spostamento dei mammiferi sul territorio in considerazione dei flussi di traffico stradale che, limitatamente alle attività di manutenzione, possono ritenersi trascurabili nell’ambito della rete viaria di servizio all’interno dell’impianto eolico. Non è inoltre prevista la costruzione di recinzioni o delimitazioni invalicabili.

Per ciò che riguarda i mammiferi chiroterteri, si ritiene che l’effetto barriera sia trascurabile a seguito del numero contenuto di aerogeneratori previsti nell’ambito del progetto in esame nonché in rapporto alle significative interdistanze tra le stesse.


Alla luce di quanto sopra esposto non si ritiene necessario individuare misure mitigative.

10.2.6.4 Uccelli

Come evidenziato in altri capitoli del presente studio, il progetto proposto riguarda la realizzazione di un impianto eolico costituito da 9 aerogeneratori; si evidenzia che nell’area afferente alla zona in esame non sono presenti altri impianti eolici in esercizio, il più vicino dei quali è ubicato nei territori di *Siamanna*, *Villaurbana* e *Mogorella* a circa 15,0 km dall’impianto proposto in progetto (Figura 10.4).

Ai fini di una valutazione del potenziale effetto barriera, si è pertanto proceduto a verificare unicamente quali siano le interdistanze minime tra le turbine dell’impianto progetto.

È necessario premettere che ogni singolo aerogeneratore occupa una zona spazzata dal movimento delle pale, più un’area attigua interessata dalle turbolenze che si originano sia per l’impatto del vento sugli elementi mobili dell’aerogeneratore sia per le differenze nella velocità fra il vento “libero” e quello “frenato” dall’interferenza con le pale. L’estensione di tale porzione di spazio aereo evitato dagli uccelli può indicativamente stimarsi in 0,7 volte il raggio del rotore. Con tali presupposti, volendo stimare l’estensione dello spazio utile di volo tra due turbine, lo stesso può valutarsi in

COMMITTENTE Sorgenia Renewables S.r.l. Via Algardi, 4 - 20148 Milano (MI) sorgeniarenewables@sorgenia.it	OGGETTO IMPIANTO EOLICO NEI COMUNI DI BAULADU E PAULILATINO STUDIO DI IMPATTO AMBIENTALE	COD. ELABORATO SR-BP-RA15
 iat CONSULENZA E PROGETTI www.iatprogetti.it	TITOLO RELAZIONE FAUNISTICA	PAGINA 78 di 92

accordo con la seguente formula:

$$S = D (\text{distanza tra gli aerogeneratori}) - 2 \times (R + R \times 0,7) \text{ dove } R = \text{raggio del rotore}$$

Si evidenzia come il valore di riferimento dell'area turbolenta pari a 0,7 raggi sia rappresentativo degli aerogeneratori la cui velocità del rotore è di oltre 16 RPM (le macchine di ultima generazione ruotano con velocità anche inferiori).

Al fine di ridurre il rischio di collisione è importante che la distanza tra una torre e l'altra sia tale da poter permettere una sufficiente manovrabilità aerea a qualsiasi specie che intenda modificare il volo avendo percepito l'ostacolo. Benché siano stati osservati anche attraversamenti di individui in volo tra aerogeneratori distanti 100 metri, tale valore è considerato critico in relazione alla possibilità che si verifichino eventi atmosferici avversi o particolari concentrazioni di soggetti in volo. Si ritiene, pertanto, che valori superiori ai 200 metri possano essere considerati più sicuri per l'avifauna.


Muovendo da tali assunzioni le interdistanze tra le turbine del parco eolico in esame sono state valutate secondo le seguenti categorie di giudizio: **critica**, interdistanza inferiore a 100 metri; **sufficiente**, da 100 a 200 metri, **buona** oltre i 200 metri (Tabella 10.8).

Tabella 10.8 - Interdistanze minime tra i 9 WTG previsti in progetto.

ID Aerogeneratori	Interdistanza ID [m]	Raggio pala [m]	Interferenza pala [m]	Distanza utile fra le pale [m]	Giudizio
BA02 – BA04	540	85	275.4	264.6	buono
BA03 – PA06	611	85	275.4	335.6	buono
PA07 – PA09	1000	85	275.4	724.6	buono

I dati riportati in Tabella 10.8 evidenziano come tra le interdistanze minime rilevate non si riscontri un solo valore incompatibile con il valore soglia ritenuto critico per gli eventuali attraversamenti in volo da parte di specie avifaunistiche.

Per quanto precede non si ritiene necessario indicare delle specifiche misure mitigative poiché secondo quanto accertato è esclusa la manifestazione di un effetto barriera tale da impedire o limitare gli spostamenti in volo locali e/o migratori di specie avifaunistiche.

COMMITTENTE Sorgenia Renewables S.r.l. Via Algardi, 4 - 20148 Milano (MI) sorgeniarenewables@sorgenia.it	OGGETTO IMPIANTO EOLICO NEI COMUNI DI BAULADU E PAULILATINO STUDIO DI IMPATTO AMBIENTALE	COD. ELABORATO SR-BP-RA15
 iat CONSULENZA E PROGETTI www.iatprogetti.it	TITOLO RELAZIONE FAUNISTICA	PAGINA 79 di 92

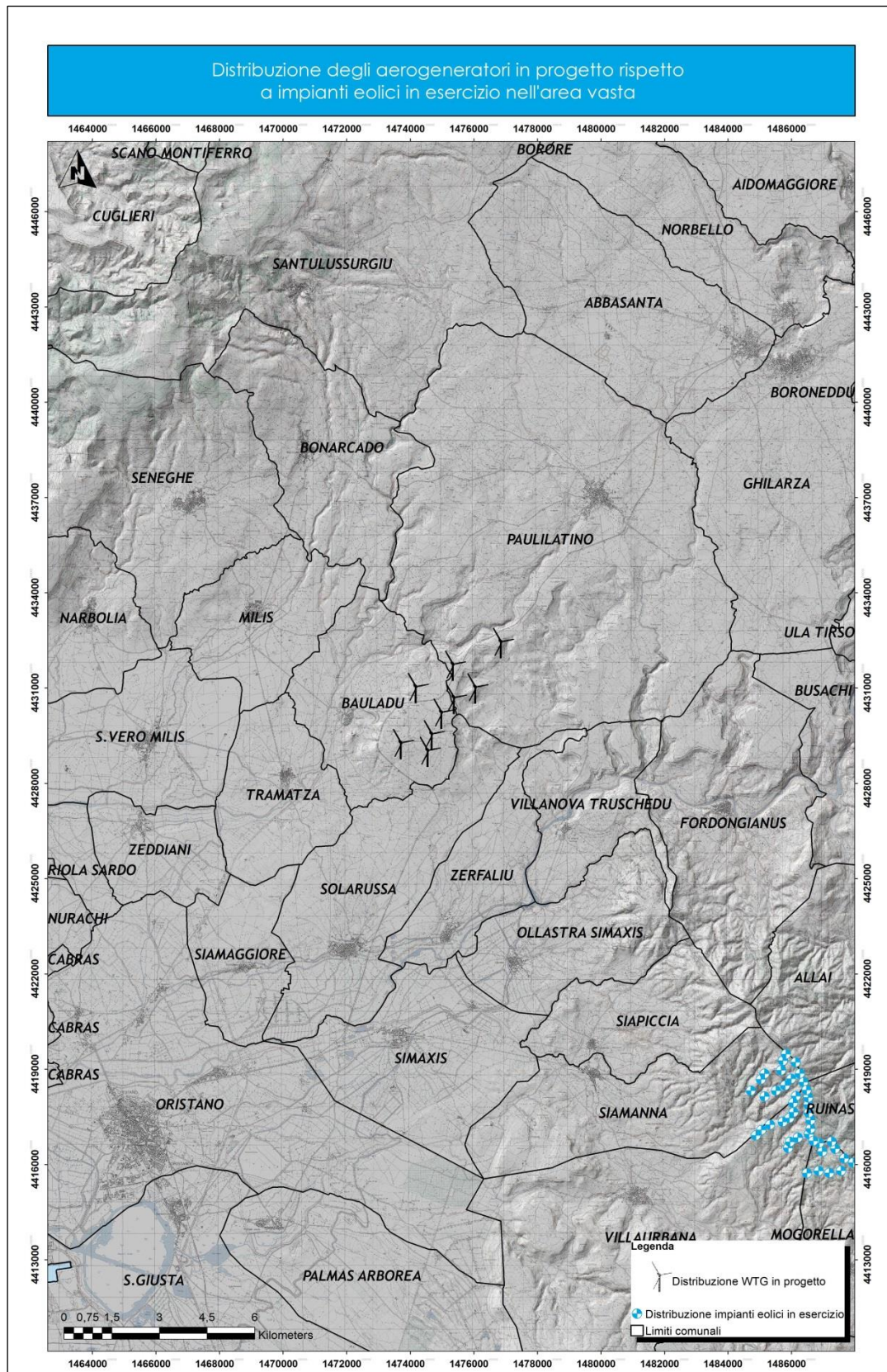



Figura 10.4 - Distribuzione dei wtg in progetto rispetto a impianti in esercizio.

COMMITTENTE Sorgenia Renewables S.r.l. Via Algardi, 4 - 20148 Milano (MI) sorgeniarenewables@sorgenia.it	OGGETTO IMPIANTO EOLICO NEI COMUNI DI BAULADU E PAULILATINO STUDIO DI IMPATTO AMBIENTALE	COD. ELABORATO SR-BP-RA15
 iat CONSULENZA E PROGETTI www.iatprogetti.it	TITOLO RELAZIONE FAUNISTICA	PAGINA 80 di 92

10.2.7 Impatti cumulativi



Considerato che l'intervento progettuale proposto non è ubicato in adiacenza ad altri impianti eolici in esercizio non sono valutabili impatti cumulativi in merito sottrazione di habitat derivante dalla realizzazione di tutte le opere proposte in progetto.

10.3 Quadro sinottico degli impatti stimati per la componente faunistica

Nella Tabella 10.9 sono riportati gli impatti presi in considerazione nella fase di cantiere (F.C.) e nella fase di esercizio (F.E.) per ognuna delle componenti faunistiche sulla base di quanto sinora argomentato. I giudizi riportati tengono conto delle misure mitigative eventualmente proposte per ognuno degli impatti analizzati. Il simbolo (*) indica che per la specifica tipologia di impatto, in questa fase, non è possibile esprimere un giudizio definitivo e certo. Ci si riferisce, in particolare, all'impatto relativo alla mortalità/abbattimento che, come già precedentemente esposto, al momento dell'elaborazione del presente studio non può essere valutato appieno poiché sono ancora in atto i rilevamenti sul campo previsti dal monitoraggio ante-operam, che si concluderanno a giugno 2023.

Tabella 10.9 - Quadro riassuntivo degli impatti sulla componente faunistica.

TIPOLOGIA IMPATTO	COMPONENTE FAUNISTICA							
	Anfibi		Rettili		Mammiferi		Uccelli	
	F.C.	F.E.	F.C.	F.E.	F.C.	F.E.	F.C.	F.E.
Mortalità/Abbattimenti	Molto lieve	Assente	Basso	Assente	Assente	Moderato-Basso*	Assente	*Medio-Moderato
Allontanamento	Assente	Assente	Basso	Assente	Moderato-Basso	Basso	Moderato-Basso	Basso*
Perdita habitat riproduttivo e/o di alimentazione	Molto lieve	Molto lieve	Basso	Molto lieve	Basso	Molto lieve	Basso	Basso
Frammentazione dell'habitat	Assente	Assente	Assente	Assente	Assente	Assente	Assente	Assente
Insularizzazione dell'habitat	Assente	Assente	Assente	Assente	Assente	Assente	Assente	Assente
Effetto barriera	Assente	Assente	Assente	Assente	Assente	Assente	Assente	Assente
Presenza di aree protette	Assente	Assente	Assente	Assente	Assente	Assente	Assente	Assente

COMMITTENTE Sorgenia Renewables S.r.l. Via Algardi, 4 - 20148 Milano (MI) sorgeniarenewables@sorgenia.it 	OGGETTO IMPIANTO EOLICO NEI COMUNI DI BAULADU E PAULILATINO STUDIO DI IMPATTO AMBIENTALE	COD. ELABORATO SR-BP-RA15
 iat CONSULENZA E PROGETTI www.iatprogetti.it	TITOLO RELAZIONE FAUNISTICA	PAGINA 81 di 92

11 BIBLIOGRAFIA

ANEV, Osservatorio Nazionale Eolico e Fauna, ISPRA, 2012. Protocollo di Monitoraggio dell'Osservatorio Nazionale su Eolico e Fauna.

Atienza, J.C., I. Martín Fierro, O. Infante, J. Valls y J. Domínguez. 2011. Directrices para la evaluación del impacto de los parques eólicos en aves y murciélagos (versión 3.0). SEO/BirdLife, Madrid.

Bennun, L., van Bochove, J., Ng, C., Fletcher, C., Wilson, D., Phair, N., Carbone, G. (2021). Mitigating biodiversity impacts associated with solar and wind energy development. Guidelines for project developers. Gland, Switzerland: IUCN and Cambridge, UK: The Biodiversity Consultancy.

BirdLife International (2021) European Red List of Birds. Luxembourg: Publications Office of the European Union.

BirdLife International (2017) *European birds of conservation concern: populations, trends and national responsibilities* Cambridge, UK: BirdLife International.

Bispo R., et al., 2017 – Wind Energy and Wildlife Impacts. Springer ed.

Boitani L., Falcucci A., Maiorano L. & Montemaggiori A., 2002. Rete Ecologica Nazionale – Il ruolo delle Aree Protette nella conservazione dei Vertebrati. Ministero dell'Ambiente, Università di Roma "La Sapienza".

Camarda I., Laureti L., Angelini P., Capogrossi R., Carta L., Brunu A., 2015 "Il Sistema Carta della Natura della Sardegna". ISPRA, Serie Rapporti, 222/2015.

Moorman, Christopher E., 2019 – Renewable energy and wildlife conservation. Johns Hopkins University Press.

European Commission, 2010. Wind energy developments and Natura 2000.



European Commission, 2020. Documento di orientamento sugli impianti eolici e sulla normativa dell'UE in materia ambientale.

Gustin, M., Nardelli, R., Bricchetti, P., Battistoni, A., Rondinini, C., Teofili, C., 2019. Lista Rossa IUCN degli uccelli nidificanti in Italia. Comitato Italiano IUCN e Ministero dell'Ambiente e della Tutela del Territorio e del Mare, Roma.

Grussu M., 2001. Checklist of the birds of Sardinia updated to december 2001.. Aves Ichnusae volume 4 (I-II).

May R, Nygård T, Falkdalen U, Åström J, Hamre Ø, Stokke BG. Paint it black: Efficacy of increased wind-turbine rotor blade visibility to reduce avian fatalities. *Ecol Evol.* 2020;10:8927–8935.

Ministero dell'Ambiente e della Tutela del Territorio Direzione Conservazione Natura, Istituto Nazionale per la Fauna Selvatica (ISPRA); Spengesi M., Serra L., 2003, "Uccelli d'Italia".

COMMITTENTE Sorgenia Renewables S.r.l. Via Algardi, 4 - 20148 Milano (MI) sorgeniarenewables@sorgenia.it 	OGGETTO IMPIANTO EOLICO NEI COMUNI DI BAULADU E PAULILATINO STUDIO DI IMPATTO AMBIENTALE	COD. ELABORATO SR-BP-RA15
 iat CONSULENZA E PROGETTI www.iatprogetti.it	TITOLO RELAZIONE FAUNISTICA	PAGINA 82 di 92

Perrow, M.R., 2017 – Wildlife and wind farms, conflicts and solutions. Vol.2 Onshore: Monitoring and Mitigation. Pelagic Publishing, Exeter, UK.



Regione Autonoma Sardegna – Assessorato Difesa Ambiente, 2005. Carta delle vocazioni faunistiche della Sardegna.

Rondinini, C., Battistoni, A., Peronace, V., Teofili, C. (compilatori). 2013. Lista Rossa IUCN dei Vertebrati Italiani. Comitato Italiano IUCN e Ministero dell'Ambiente e della Tutela del Territorio e del Mare, Roma

Sindaco R., Doria G., Mazzetti E. & Bernini F., 2010. Atlante degli Anfibi e dei Rettili d'Italia. Società Herpetologica Italica, Ed. Polistampa.

Thaxter CB et. Al. 2017 – Bird and bat species global vulnerability to collision mortality at wind farms revealed through a trait-based assessment.

Università degli Studi di Cagliari – Dipartimento di Biologia ed Ecologia Animale, 2007. Progetto di censimento della Fauna Vertebrata eteroterma, per la redazione di un ATLANTE delle specie di Anfibi e Rettili presenti in Sardegna.


COMMITTENTE Sorgenia Renewables S.r.l. Via Algardi, 4 - 20148 Milano (MI) sorgeniarenewables@sorgenia.it 	OGGETTO IMPIANTO EOLICO NEI COMUNI DI BAULADU E PAULILATINO STUDIO DI IMPATTO AMBIENTALE	COD. ELABORATO SR-BP-RA15
 iat CONSULENZA E PROGETTI www.iatprogetti.it	TITOLO RELAZIONE FAUNISTICA	PAGINA 83 di 92

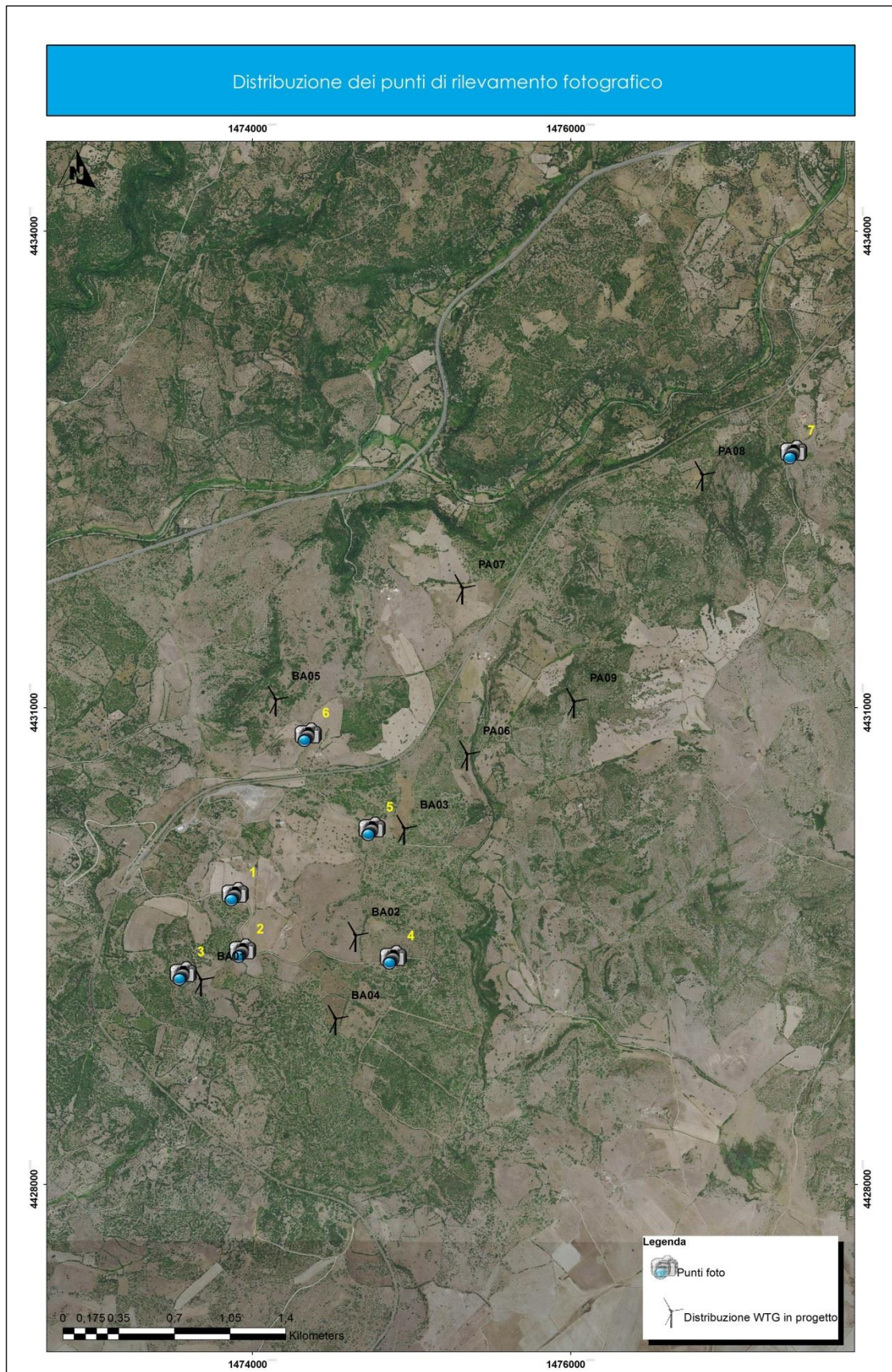
12 ALLEGATI FOTOGRAFICI


Caratteristiche ambientali degli habitat faunistici rilevati

Allegato fotografico

Documentazione fotografica dell'area d'indagine faunistica

COMMITTENTE Sorgenia Renewables S.r.l. Via Algardi, 4 - 20148 Milano (MI) sorgeniarenewables@sorgenia.it	OGGETTO IMPIANTO EOLICO NEI COMUNI DI BAULADU E PAULILATINO STUDIO DI IMPATTO AMBIENTALE	COD. ELABORATO SR-BP-RA15
 iat CONSULENZA E PROGETTI www.iatprogetti.it	TITOLO RELAZIONE FAUNISTICA	PAGINA 84 di 92




COMMITTENTE Sorgenia Renewables S.r.l. Via Algardi, 4 - 20148 Milano (MI) sorgienarenewables@sorgenia.it	OGGETTO IMPIANTO EOLICO NEI COMUNI DI BAULADU E PAULILATINO STUDIO DI IMPATTO AMBIENTALE	COD. ELABORATO SR-BP-RA15
 iat CONSULENZA E PROGETTI www.iatprogetti.it	TITOLO RELAZIONE FAUNISTICA	PAGINA 85 di 92

Punto di rilevamento fotografico 1.



Punto di rilevamento fotografico 1.




COMMITTENTE Sorgenia Renewables S.r.l. Via Algardi, 4 - 20148 Milano (MI) sorgeniarenewables@sorgenia.it	OGGETTO IMPIANTO EOLICO NEI COMUNI DI BAULADU E PAULILATINO STUDIO DI IMPATTO AMBIENTALE	COD. ELABORATO SR-BP-RA15
 iat CONSULENZA E PROGETTI www.iatprogetti.it	TITOLO RELAZIONE FAUNISTICA	PAGINA 86 di 92

Punto di rilevamento fotografico 1.



Punto di rilevamento fotografico 2.




COMMITTENTE Sorgenia Renewables S.r.l. Via Algardi, 4 - 20148 Milano (MI) sorgeniarenewables@sorgenia.it	OGGETTO IMPIANTO EOLICO NEI COMUNI DI BAULADU E PAULILATINO STUDIO DI IMPATTO AMBIENTALE	COD. ELABORATO SR-BP-RA15
 iat CONSULENZA E PROGETTI www.iatprogetti.it	TITOLO RELAZIONE FAUNISTICA	PAGINA 87 di 92

Punto di rilevamento fotografico 2.



Punto di rilevamento fotografico 3.




COMMITTENTE Sorgenia Renewables S.r.l. Via Algardi, 4 - 20148 Milano (MI) sorgeniarenewables@sorgenia.it	OGGETTO IMPIANTO EOLICO NEI COMUNI DI BAULADU E PAULILATINO STUDIO DI IMPATTO AMBIENTALE	COD. ELABORATO SR-BP-RA15
 iat CONSULENZA E PROGETTI www.iatprogetti.it	TITOLO RELAZIONE FAUNISTICA	PAGINA 88 di 92

Punto di rilevamento fotografico 3.



Punto di rilevamento fotografico 4.




COMMITTENTE Sorgenia Renewables S.r.l. Via Algardi, 4 - 20148 Milano (MI) sorgeniarenewables@sorgenia.it	OGGETTO IMPIANTO EOLICO NEI COMUNI DI BAULADU E PAULILATINO STUDIO DI IMPATTO AMBIENTALE	COD. ELABORATO SR-BP-RA15
 iat CONSULENZA E PROGETTI www.iatprogetti.it	TITOLO RELAZIONE FAUNISTICA	PAGINA 89 di 92

Punto di rilevamento fotografico 4.



Punto di rilevamento fotografico 5.




COMMITTENTE Sorgenia Renewables S.r.l. Via Algardi, 4 - 20148 Milano (MI) sorgeniarenewables@sorgenia.it	OGGETTO IMPIANTO EOLICO NEI COMUNI DI BAULADU E PAULILATINO STUDIO DI IMPATTO AMBIENTALE	COD. ELABORATO SR-BP-RA15
 iat CONSULENZA E PROGETTI www.iatprogetti.it	TITOLO RELAZIONE FAUNISTICA	PAGINA 90 di 92

Punto di rilevamento fotografico 5.



Punto di rilevamento fotografico 6.




COMMITTENTE Sorgenia Renewables S.r.l. Via Algardi, 4 - 20148 Milano (MI) sorgienarenewables@sorgenia.it	OGGETTO IMPIANTO EOLICO NEI COMUNI DI BAULADU E PAULILATINO STUDIO DI IMPATTO AMBIENTALE	COD. ELABORATO SR-BP-RA15
 iat CONSULENZA E PROGETTI www.iatprogetti.it	TITOLO RELAZIONE FAUNISTICA	PAGINA 91 di 92

Punto di rilevamento fotografico 6.



Punto di rilevamento fotografico 6.



COMMITTENTE Sorgenia Renewables S.r.l. Via Algardi, 4 - 20148 Milano (MI) sorgeniarenewables@sorgenia.it	OGGETTO IMPIANTO EOLICO NEI COMUNI DI BAULADU E PAULILATINO STUDIO DI IMPATTO AMBIENTALE	COD. ELABORATO SR-BP-RA15
 iat CONSULENZA E PROGETTI www.iatprogetti.it	TITOLO RELAZIONE FAUNISTICA	PAGINA 92 di 92

Punto di rilevamento fotografico 7.



Punto di rilevamento fotografico 7.

