CARTA DELLE AREE NON IDONEE EX D.G.R. N.59/90 DEL 27/11/2020

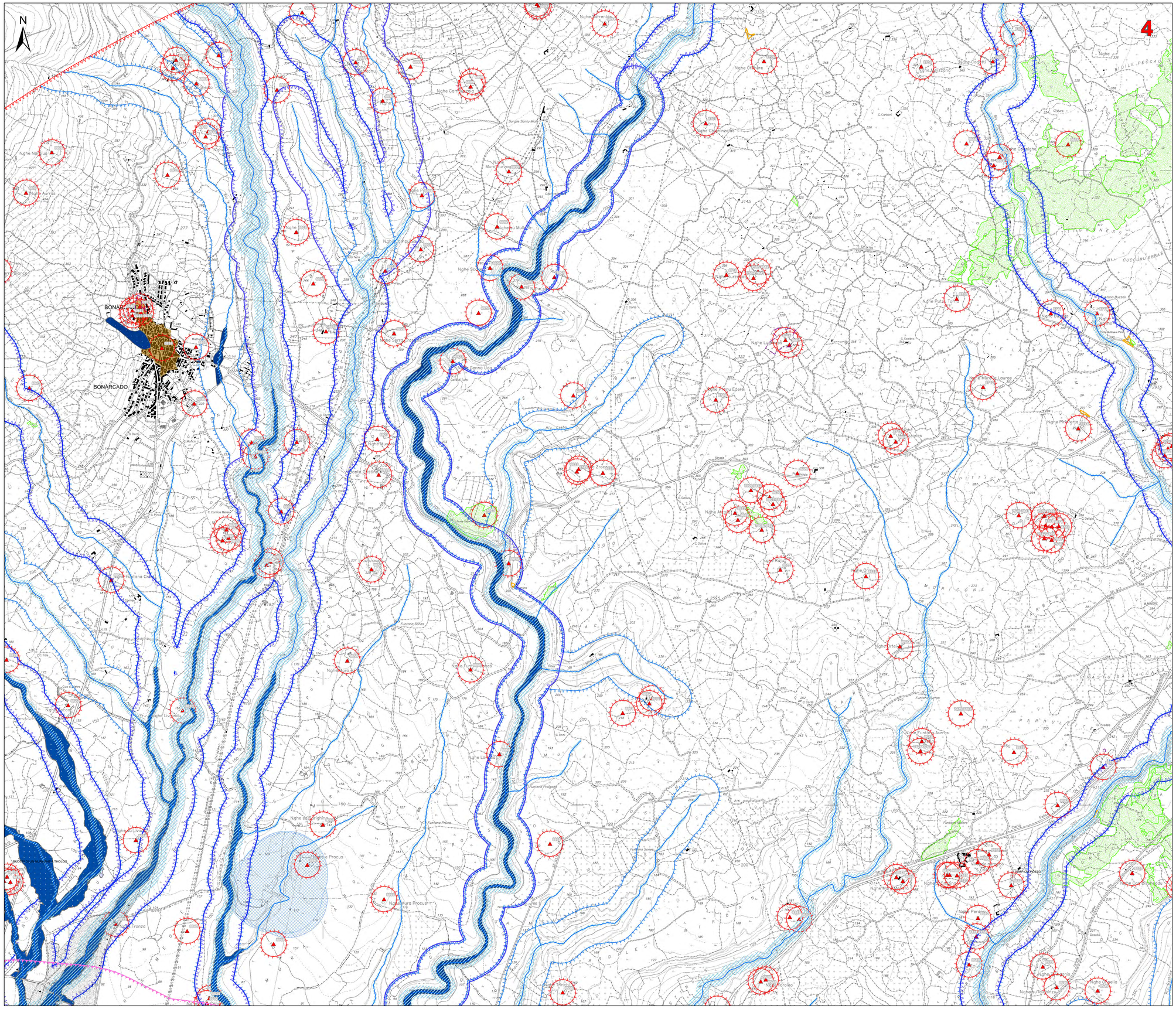
N
4
BONARCADO
BONARCADO
Nghe Norbiu
Nghe Aurrua
Nghe Carrabuccio
Nghe Correntes
Nghe Ortobene
Nghe Cuccuinzolgia
Nghe Coghe
Nghe Pitta Torrina
Nghe Ludovica
Nghe Muru e Lauros
Nghe Pinnerisi
Nghe Zrodonia
Nghe Ruju
Nghe Ortoso
Nghe Funtana Aurrua
Nghe Lovaglia
Nghe Funtana Fraigadu
Nghe Procus
Nghe Muru Procus
Nghe Tronza
Nghe Ortoleo
Nghe Ortoleo
Nghe Ortoleo

CARTA DELLE AREE NON IDONEE EX D.G.R. N.59/90 DEL 27/11/2020

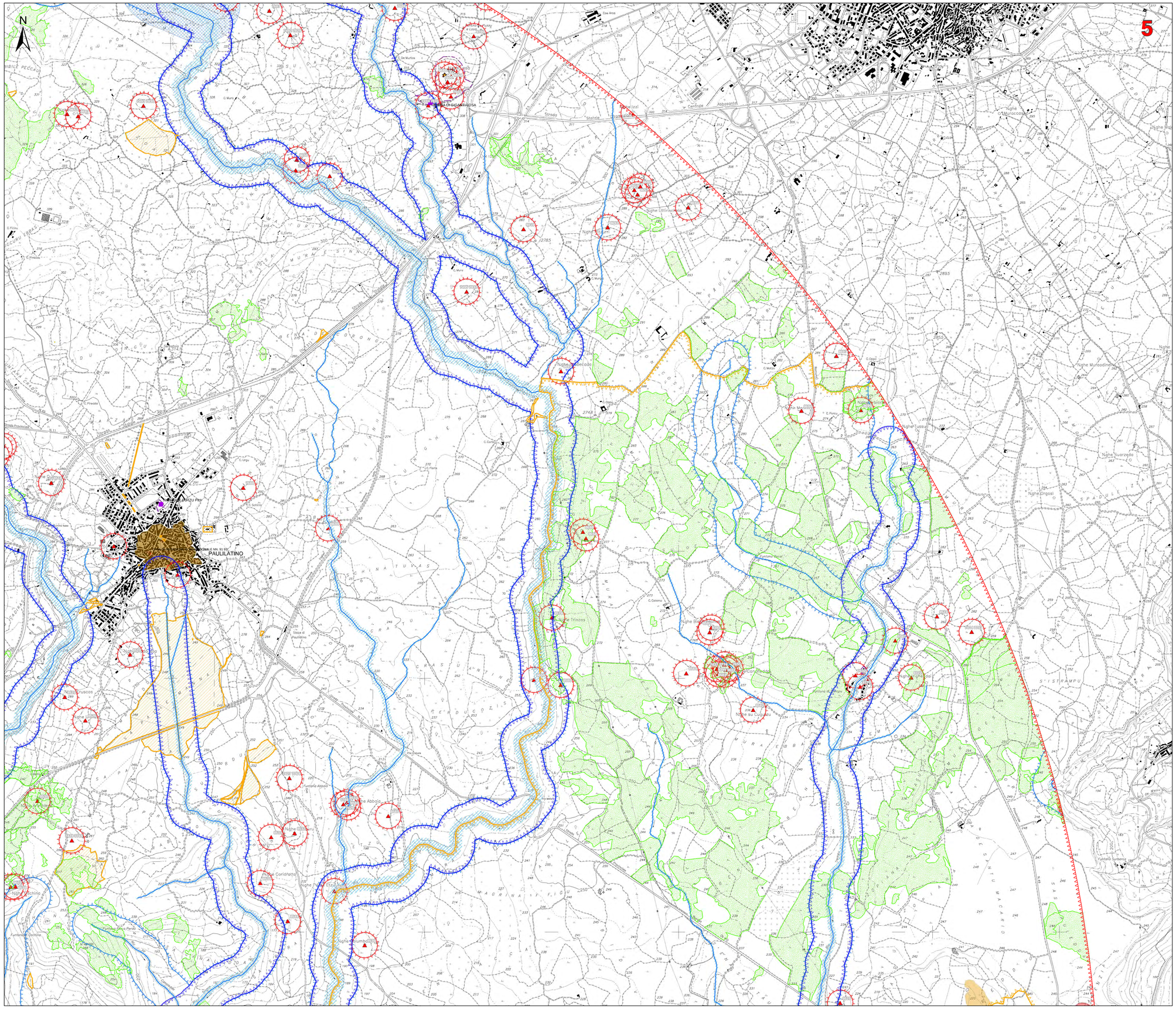
N
5
PAULILATINO
BAULADU
Nghe Littinacheddu
Nghe Ortigosa
Nghe Murdeddu
Nghe Trinzas
Nghe Abbola
Nghe Coridratto
Nghe Columbu Pira
Nghe Sa Sciuscia
Funtana Abbola
Funtana Sardana
Funtana Coridratto
Funtana Columbu Pira
Funtana Sa Sciuscia
Funtana Ortigosa
Funtana Trinzas
Funtana Murdeddu
Funtana Littinacheddu
Funtana Murdeddu
Funtana Sa Sciuscia
Funtana Ortigosa
Funtana Trinzas
Funtana Coridratto
Funtana Columbu Pira
Funtana Abbola
Funtana Sardana

CARTA DELLE AREE NON IDONEE EX D.G.R. N.59/90 DEL 27/11/2020

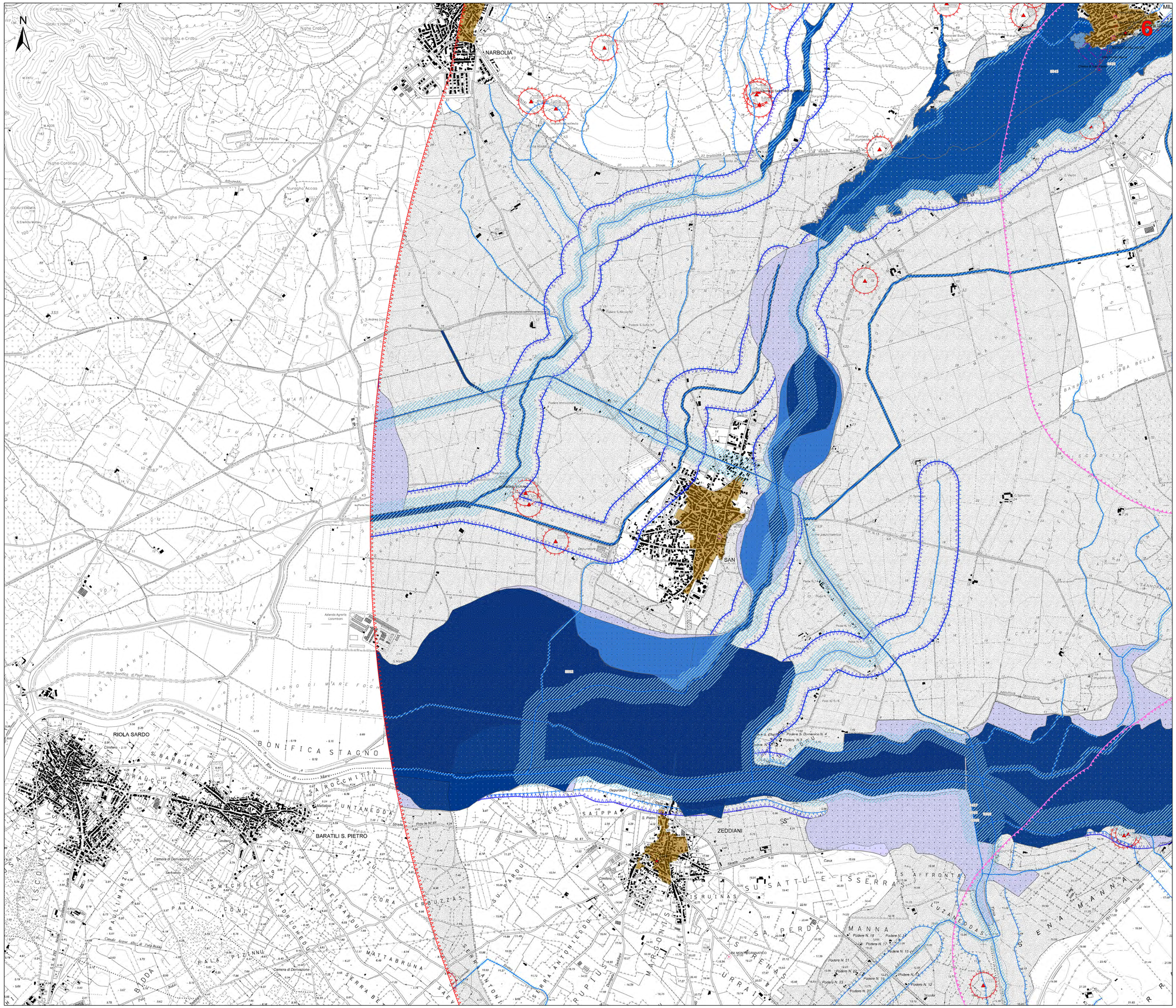

Legenda

- Aerogeneratori in progetto
- Area Cantiere
- SE utente predisposta per la condivisione e BESS
- Cavidotto 30kV
- Cavo AT
- FUTURA SE RTN
- Viabilità di servizio al parco eolico
- Altre opere in progetto
- Area di massima attenzione - 10,5 km
- Siti della Chirotterofauna
- Beni culturali architettonici - Fonte: Repertorio del Mosaico dei beni paesaggistici e identitari - Anno 2017
- Beni culturali archeologici - Fonte: Repertorio del Mosaico dei beni paesaggistici e identitari - Anno 2017
- Beni di interesse culturale dichiarato - Fonte: http://vincoliinrete.beniculturali.it/
- Perimetro di tutela integrale del bene individuato dal Segretariato
- Beni derivati dal Segretariato regionale tramite ricognizione archeologica
- Perimetro tutela integrale del bene individuato dal PUC
- Perimetro tutela condizionata del bene individuato dal PUC
- Perimetro a rischio archeologico individuato dal PUC
- Monumenti naturali istituiti (Art. 17 comma 3 lettera f delle N.T.A. PPR)
- Tipologia aree incendiate dal Dicembre 2007 al 2021 - Bosco
- SIC e ZSC CEE 92/43 (artt. 33, 34 N.T.A. PPR)
- ZPS CEE 79/409 (artt. 33, 34 N.T.A. PPR)
- Important Bird Areas
- Oasi permanenti di protezione faunistica (artt. 33,37 N.T.A. PPR)
- Aree con presenza specie animali tutelate da convenzioni internazionali
- Aree servite dai consorzi di bonifica - Comprensori
- Elementi idrici
- art. 30 TER PAI

Aree a pericolosità idraulica cartografate dal PAI e Art.8

- Hi3
- Hi4

Aree a pericolosità da frana cartografate dal PAI e Art.8

- Hg3
- Hg4

PGRA - Aree soggette a pericolosità da alluvione

- Hi2
- Hi3
- Hi4
- Zone gravate da usi civici (art. 142 comma 1 lettera h D.Lgs 42/2004 ss.mm.ii.)
- Immobili e aree di notevole interesse pubblico (art. 136 D. Lgs. 42/2004 e ss.mm.ii.)
- Fascia di tutela di 300 m dai laghi (art. 142 comma 1 lettera b D.Lgs 42/2004 ss.mm.ii.)
- Fascia di tutela di 150 m dei corsi d'acqua (art. 142 comma 1 lettera c D.Lgs 42/2004 ss.mm.ii.)
- Alberi monumentali (artt. 8,17,18 N.T.A. PPR)
- Beni identitari - Fonte: Repertorio del Mosaico dei beni paesaggistici e identitari - Anno 2017
- Aree caratterizzate da edifici e manufatti di valenza storico-culturale (artt. 8, 47, 48, 49, 50 N.T.A. PPR)
- Fascia di rispetto di 100 m da aree caratterizzate da edifici e manufatti di valenza storico-culturale
- Matrici di sviluppo dei centri di antica e prima formazione (artt. 8,47,51,52,53 N.T.A. PPR)
- Grotte e caverne (artt. 8,17,18 N.T.A. PPR)
- Aree a quota superiore ai 900 m s.l.m. (artt. 8,17,18 N.T.A. PPR)
- Fascia di rispetto di 150 m dai corsi d'acqua cartografati dal PPR (artt. 8,17,18 N.T.A. PPR)
- Fascia di rispetto di 300 m da zone umide, laghi naturali e invasi artificiali (artt. 8,17,18 N.T.A. PPR)
- Perimetro apparati vulcanici

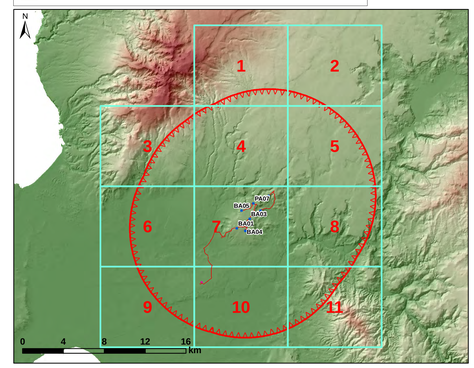

REGIONE SARDEGNA
Provincia di Oristano

IMPIANTO EOLICO NEI COMUNI DI BAULADU E PAULILATINO

POTENZA MASSIMA IN IMMISSIONE DI 70,80 MW
COMPRENSIVA DI SISTEMA DI ACCUMULO INTEGRATO DA 15 MW

Oggetto: STUDIO DI IMPATTO AMBIENTALE	SR-BP-TA6b
Titolo: Carta delle aree non idonee ex D.G.R. n. 59/90 del 27/11/2020	Cod.elab. / scala 1:10.000

Data	Rev.	Descrizione	Eseg.	Contr.	Appr.
14/11/2022	0	Emissione per procedura di VIA	IAT	GF	SR

A cura di:
I.A.T. Consulenza e progetti S.r.l.
Dott. Ing. Giuseppe Frongia

Gruppo di progettazione:
Ing. Giuseppe Frongia (coordinatore e responsabile)
Ing. Giuseppe Frongia
Ing. Enrico Balzotti
Pian. Terr. Andrea Cappai
Ing. Gianfranco Corda
Ing. Paolo Deiogiu
Pian. Terr. Francesca Fais
Ing. Gianluca Melis
Ing. Andrea Onnis
Pian. Terr. Eleonora Re
Ing. Elisa Roych

Contributi specialistici:
Ing. Antonio Dedoni (acustica)
Dott. Vincenzo Ferri (Chirotterofauna)
Dott. Geol. Maria Francesca Lobina (geologia)
Agr. Dott. Nat. Nicola Manis (pedologia)
Dott. Nat. Giovanni Mannoni (flora)
Dott. Maurizio Medda (Faune)
Dott.ssa Alice Nocca (Archeologia)
Dott. Geol. Mauro Pompei (geologia)
Dott. Matteo Tatti (Archeologia)

Progettazione:
Dott. Ing. Giuseppe Frongia
ORDINE INGEGNERI PROVINCIA CAGLIARI N. 3433 Dott. Ing. Giuseppe Frongia

Il Committente:
SORGENIA RENEWABLES S.R.L.
Via Algardi, 4
20148 Milano (MI)

iat CONSULENZA E PROGETTI
www.iatprogetti.it

A0	SR-BP-TA6b_Carta delle aree non idonee ex D.G.R. n. 59/90 del 27/11/2020.dwg	SR-BP-TA6b_Carta delle aree non idonee ex D.G.R. n. 59/90 del 27/11/2020.pdf	2022/0301
Formato:	File originale	File di stampa	Codice grafico

Elaborazioni: I.A.T. Consulenza e progetti S.r.l. con socio unico – Via Michele Giua s.n.c. 21 CACIP , 09122 Cagliari, Tel./Fax +39.070.658297

Diritti: questo documento è tutelato dalle vigenti disposizioni sul diritto d'autore. Vietata la sua riproduzione o trasmissione a terzi senza il consenso di questo documento la stessa diffida pertanto di riprodurlo, in tutto o in parte, e di rivelarne il contenuto in assenza di esplicita autorizzazione.