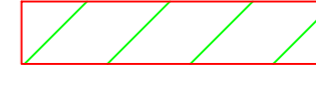


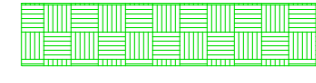









# Inquadramento territoriale delle aree di impianto FV\_TEULADA su IGM

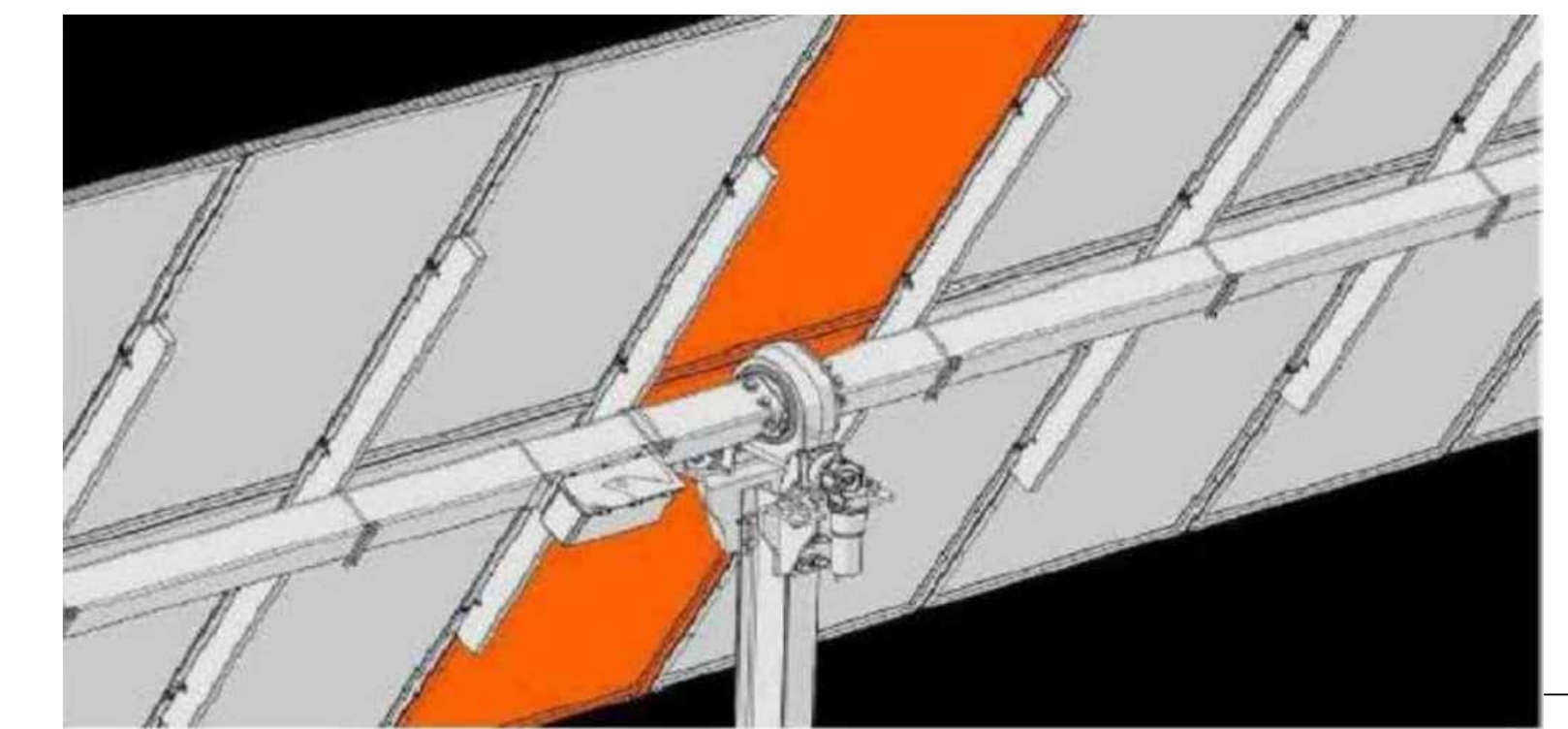
scala 1:10.000



## LEGENDA

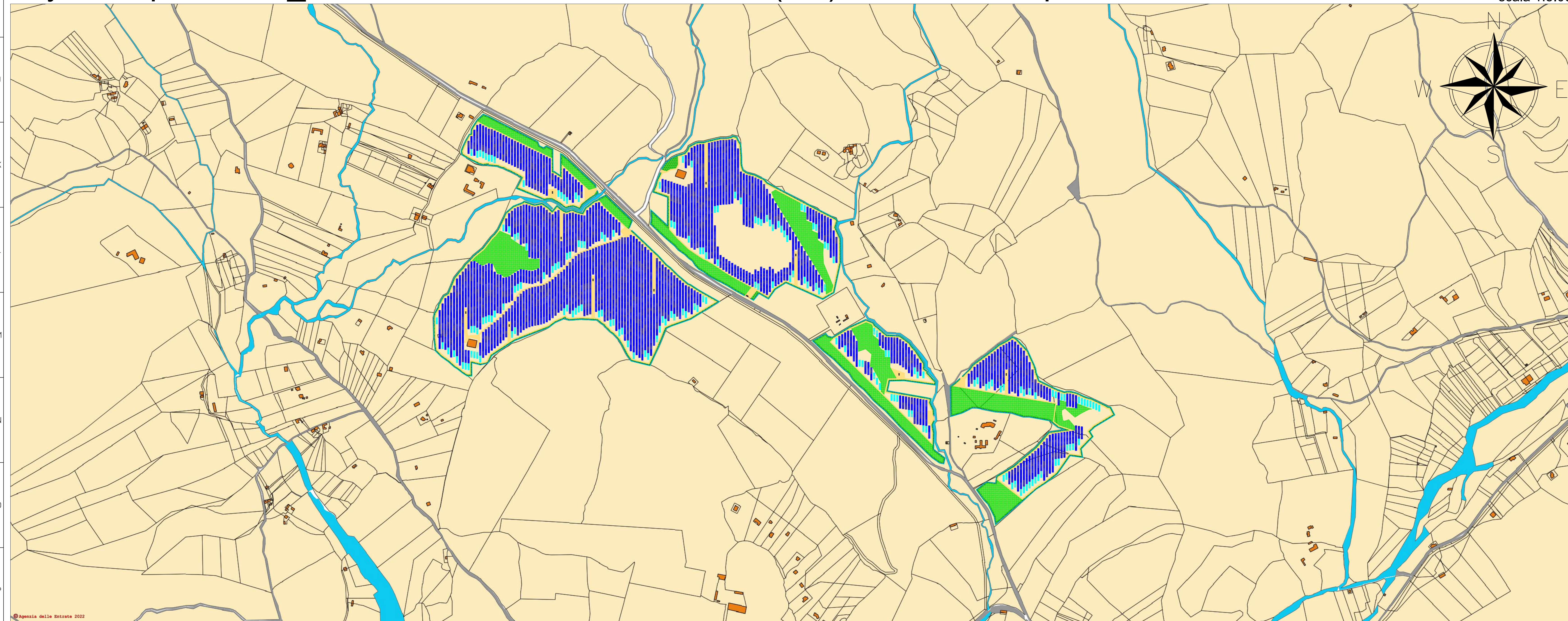
-  Area di Interesse
-  Recinzione
-  Viabilità Interna
-  Aree Agricole
-  Mitigazione Arbustiva
-  Mitigazione Arborea
-  Tracker 2x28
-  Tracker 2x14
-  Power Station
-  Accesso Carrabile
-  Standard Box Satellite

## Particolare Strutturale



# Layout impianto FV\_TEULADA - Comune di Teulada (SU) località "S'Acqua Sassa"

scala 1:5.000






  
**REGIONE SARDEGNA**  
**PROVINCIA DI SUD SARDEGNA**  
**COMUNE DI TEULADA**

Oggetto:  
**PROGETTO PER LA REALIZZAZIONE DI UN IMPIANTO AGRO-FOTOVOLTAICO DELLA POTENZA DI 42.5919 MWp DA UBICARSI NEL TERRITORIO DEL COMUNE DI TEULADA LOCALITÀ S'ACQUA SASSA**

Elaborato: TAV004 - Carta Layout Impianto

TAVOLA:  
**TAV004**

PROPONENTE:  
 Alter Uno S.R.L. Unipolare  
 Via Garibaldi, 10 - 07010 Teulada (SU)

PROGETTAZIONE:  
  
 GAMIAN CONSULTING SRL  
 Via Garibaldi, 10 - 07010 Teulada (SU)

Tecnico:  
 Ing. Gaetano Voccia  
 Team Tecnico:  
 Gaetano Voccia, Carlo Stefano, Giaco Francesco, Adriano Roberto, Marcello Francesco

  
 Ingegnere Gaetano Voccia

SCALA:  
 DATA: REDAZIONE: CONTROLLO: APPROVAZIONE:  
 Novembre 2022

Codice Progetto: FM.21.002 Rev.: 00 - Presentazione Istanza VIA e AU

Gamian Consulting Srl si riserva la proprietà di questo documento e ne vieta la riproduzione e la divulgazione a terzi se non espressamente autorizzata.  
 SPAZIO RISERVATO ALL'ENTE PUBBLICO