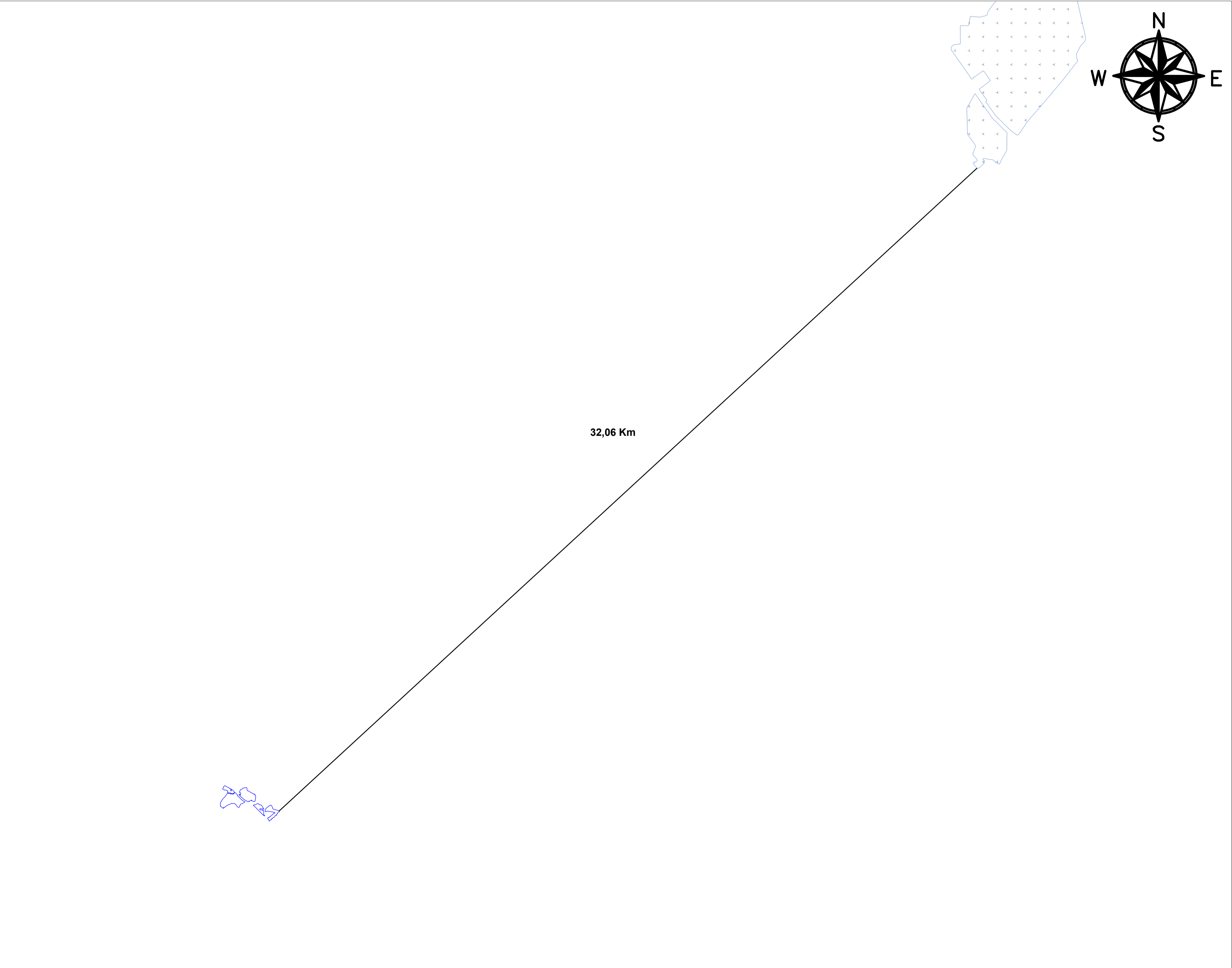


32 31 30 29 28 27 26 25 24 23 22 21 20 19 18 17 16 15 14 13 12 11 10 9 8 7 6 5 4 3 2 1


V
U
T
S
R
Q
P
O
N
M
L
K
J
I
H
G
F
E
D
C
B
A

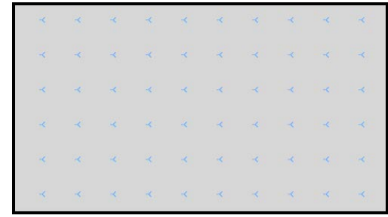
V
U
T
S
R
Q
P
O
N
M
L
K
J
I
H
G
F
E
D
C
B
A

CARTA ZONE UMIDE D.P.R . 448/76



LEGENDA

 **Area impianto**

 **Zone Umide**





REGIONE SARDEGNA
PROVINCIA DI SUD SARDEGNA
COMUNE DI TEULADA

Oggetto:
PROGETTO PER LA REALIZZAZIONE DI UN IMPIANTO AGRO-FOTOVOLTAICO DELLA POTENZA DI 42,5919 MWp DA UBICARSI NEL TERRITORIO DEL COMUNE DI TEULADA LOCALITÀ S'ACQUA SASSA

Elaborato :
 TAV019 - Carta delle Zone Umide

TAVOLA: TAV019	PROPONENTE : Alter Uno S.R.L. Unipolare Sede: Via Principessa Clotilde 7, 00196 Roma (RM)
--------------------------	---

PROGETTAZIONE :

	Tecnico Ing. Gaetano Voccia
<small>GAMIAN CONSULTING SRL Sede: Via Salaria da Fiere 74 01021 Belvedere Marittimo (CS)</small>	Team Tecnico Guerrero Alessandra Cairo Stefano Greco Francesco Addino Roberto Martorelli Francesco



SCALA:			
DATA: Novembre 2022	REDAZIONE :	CONTROLLO :	APPROVAZIONE :

Codice Progetto: FM.21.002 Rev.: 00 - Presentazione Istanza VIA e AU

Gamian Consulting Srl si riserva la proprietà di questo documento e ne vieta la riproduzione e la divulgazione a terzi se non espressamente autorizzato

SPAZIO RISERVATO ALL'ENTE PUBBLICO

Scala 1:75.000

32 31 30 29 28 27 26 25 24 23 22 21 20 19 18 17 16 15 14 13 12 11 10 9 8 7 6 5 4 3 2 1