SCHEMA PIAZZOLE - SCALA 1:500

Ingombri piazzole
sup. piazzola definitiva ~2.015 m²
sup. stoccaggio assemblaggio ~ 2.435 m²
suq. totale ~ 4.450 m²
sup. temporanea stoccaggio pale ~ 1.100 m²

Area non interessata dall'intervento

Piazzola definitiva da conservare sgombra per l'intera durata di esercizio dell'impianto ~ 2.015 m²

Aree oggetto di recupero ambientale al termine della fase di installazione degli aerogeneratori

Note:

1)La geometria delle piazzole è da ritenersi indicativa e potrebbe essere suscettibile di leggere variazioni a seguito di indicazioni specifiche della casa costruttrice degli aerogeneratori che saranno effettivamente installati;

2)la superficie di stoccaggio pale puo' essere opzionale laddove le condizioni morfologiche o la copertura del suolo suggeriscano la realizzazione di una piazzola di dimensioni minime

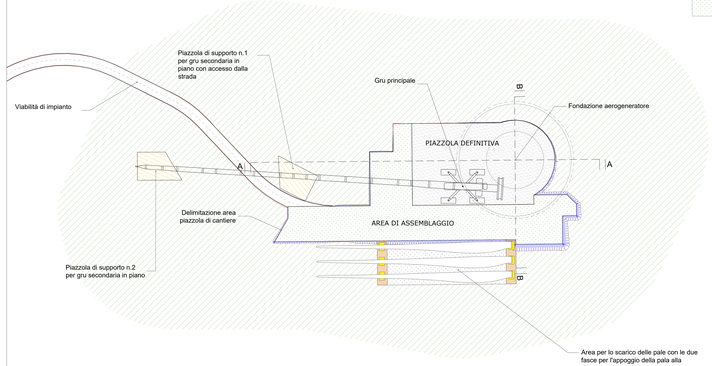

SEZIONE TIPO LONGITUDINALE PIAZZOLA A-A - SCALA 1:200

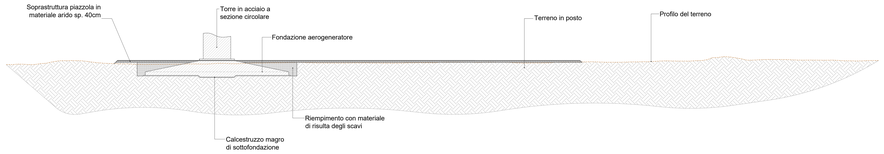

SEZIONE TIPO LONGITUDINALE PIAZZOLA B-B - SCALA 1:200

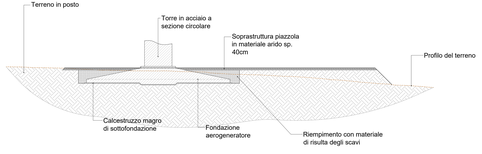

VIABILITA' STRADE IN ADEGUAMENTO - SCALA 1:50

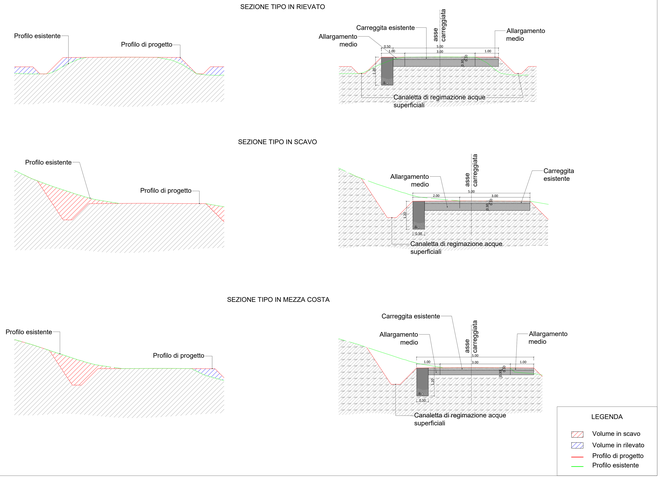

VIABILITA' DI CANTIERE - STRADA DI NUOVA REALIZZAZIONE - SCALA 1:50

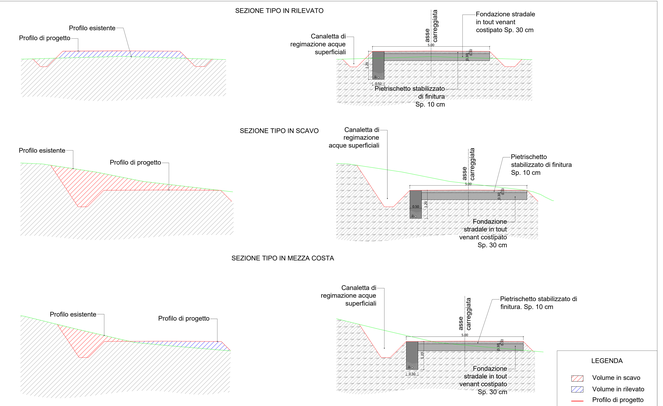

PARTICOLARE ATTRAVERSAMENTO STRADALE - CAVALCAFOSSO - SCALA 1:20

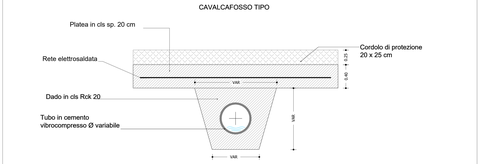

FINITURA SUPERFICIALE E SISTEMAZIONE RILEVATI - SCALA 1:50

PARTICOLARE ATTRAVERSAMENTO STRADALE ATTRAVERSAMENTO TIPO CON TUBAZIONE IN CEMENTO - SCALA 1:50

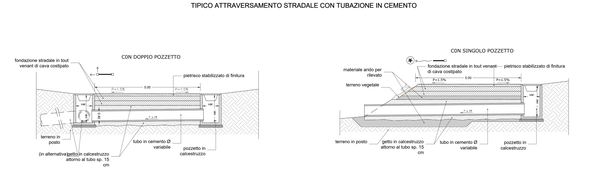

PARTICOLARE ATTRAVERSAMENTO STRADALE - GUADO SOMMERGIBILE - SCALA 1:100

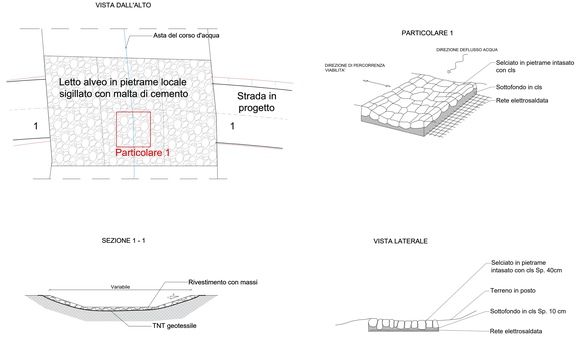

NOTA: L'ubicazione degli attraversamenti stradali è desumibile dalla planimetria della tavola WGG-TC13_Opere di regimazione acque superficiali.

Firmato digitalmente da: Gianluca Veneroni
Data: 06/05/2022 10:57:49

COMMITTENTE: GRI WIND SARDEGNA 6 S.R.L. Via Dora, 6 - 20020 Arese (MI) Tel. +39(02) 9384370 PEC: griwindsardegna6@legalmail.it

PROGETTISTA: Ingegneria Landscape Architecture Via Roma, 108 - 09131 Cagliari (CA) P.IVA 03677890927 Tel. +39 070 6band 11 Fax. +39 070 6band 200 www.iatsrl.it — Ing. Gianluca Veneroni — Ordine degli Ingegneri della Provincia di Cagliari n. 2097

ELABORATI GRAFICI: PROGETTO DEFINITIVO - PROGETTO ESECUTIVO - ESPROPRI - TOPOGRAFIA - GEOLOGIA - GEOTECNICA - IDROLOGIA - IDRAULICA - STRUTTURE - TOPOGRAFIA - ARCHEOLOGIA - STUDIO PAESAGGISTICO - STUDIO AMBIENTALE - SICUREZZA

PROGETTO: PROGETTO DEFINITIVO PER LA REALIZZAZIONE DI UN PARCO EOLICO DENOMINATO "LUMINA", COMPOSTO DA 17 AEROGENERATORI DA 6.6 MW, PER UNA POTENZA COMPLESSIVA DI 112,2 MW, SITO NEI COMUNI DI BARUMINI, ESCOLCA, GERGEI, LAS PLASSAS E VILLANOVAFRANCA (SU), CON OPERE DI CONNESSIONE NEI COMUNI DI BARUMINI, ESCOLCA, GENONI, GERGEI, GESTURI, LAS PLASSAS, NURAGUS E VILLANOVAFRANCA (SU)

ELABORATO: Titolo: PIAZZOLE AEROGENERATORI E STRADE DI SERVIZIO PARTICOLARI COSTRUTTIVI — Tav / Doc: WGG_TC13

Codice elaborato: WVNF_TC13_Piazzole aerogeneratori e strade di servizio_Particolari costruttivi — Scala / Formato: VARIE - A0

REV.	DATA	DESCRIZIONE	ELABORAZIONE	VERIFICA	APPROVAZIONE
0	Gennaio 2022	Prima emissione	IAT PROGETTI	IAT PROGETTI	GRI-VALUE