PLANIMETRIA QUADRO 34 - SCALA 1:1.000



PLANIMETRIA QUADRO 35- SCALA 1:1.000

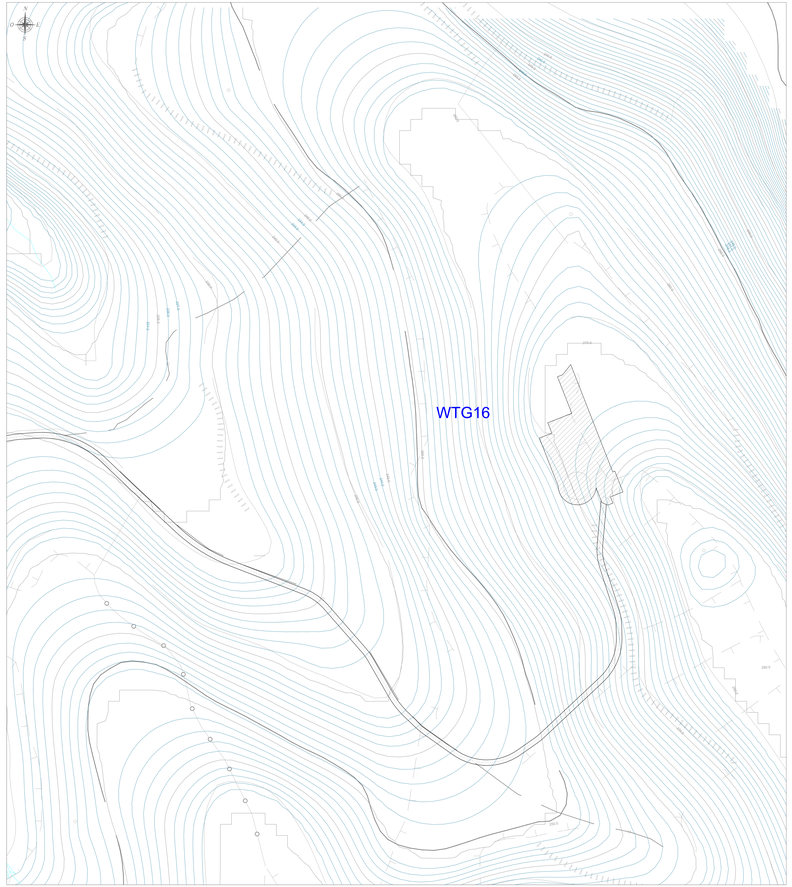

PLANIMETRIA DI RIFERIMENTO - SCALA 1:15.000

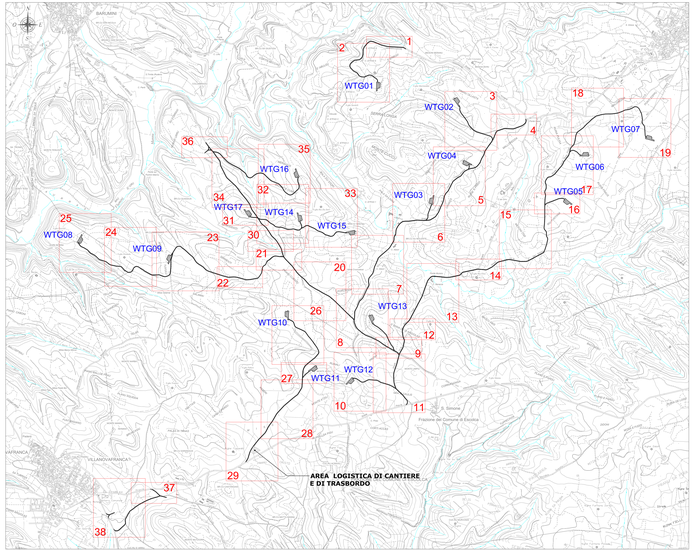

LEGENDA

SIMBOLO	DESCRIZIONE
	Fondazioni aerogeneratori
	Viabilità d'impianto
	Curve di livello equidistanza 5 m
	Curve di livello equidistanza 1 m
	Piazzole aerogeneratori
	Area logistica di cantiere e trasbordo da ripristinare ex ante a fine lavori
	Corsi d'acqua

PLANIMETRIA QUADRO 36 - SCALA 1:1.000

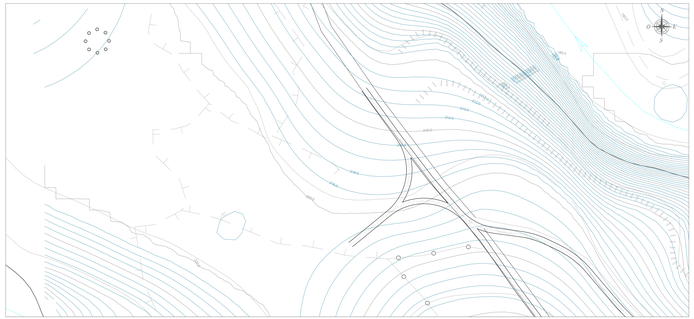

COMMITTENTE

GRvalue Renewable Energy Solutions

SPV WIND SARDEGNA 5 S.R.L.
Via Durio, 9 - 20122 Milano
Tel. +39 02 32604709
PEC: pmvindsardegna@legalmail.it

SPV WIND SARDEGNA 5 S.R.L.

PROGETTISTA

iat ingegneria integrata

Professionisti associati
Via Cagliari 40 - 09045 Quartu S. Elena (CA)
Tel. +39 070 8237 1 - Fax +39 070 8237 1
www.iat-ingegneria.it - info@iat-ingegneria.it

Ing. Giuseppe Frau
Ordine degli Ingegneri della Provincia di Cagliari
n. 1140

Dott. Agronomo
Giuseppe Pisanu
Ordine dei Dottori Agronomi e Dottori Forestali
n. 1

Dott. Geologo
Gianluca Cocco
Ordine dei Geologi della Sardegna
n. 35

TITOLO DEL PROGETTO

PROGETTO DEFINITIVO PER LA REALIZZAZIONE DI UN PARCO EOLICO DENOMINATO "LLIMPIU" COMPOSTO DA 17 AEROGENERATORI DA 6.6 MW, PER UNA POTENZA COMPLESSIVA DI 112,2 MW SITO NEI COMUNI DI BARUMINI (SU), GESTURI (SU), LAS PLASSAS (SU), NURAGUS (SU) E VILLANOVAFRANCA (SU) CON OPERE DI CONNESSIONE NEI COMUNI DI BARUMINI, ESCOLCA, GERGEI, GESTURI, LAS PLASSAS, NURAGUS E VILLANOVAFRANCA (SU)

TITOLO DEL DOCUMENTO

Titolo: VIABILITÀ ED AREE DI CANTIERE-PIANO QUOTATO - STATO ATTUALE

Tav / Doc: WGG_TC5a

Codice elaborato: WGG_TC5_Viabilità ed aree di cantiere_piano-quotato_ stato attuale

Scala / Formato: 1:1.000 - 1:15.000 - A0

REV	DATA	DESCRIZIONE	ELABORAZIONE	VERIFICA	APPROVAZIONE
0	Gennaio 2023	Prima emissione	IAT PROGETTI	IAT PROGETTI	GRvalue