


Regione
Puglia



Provincia
Taranto



COMUNE DI STATTE



COMUNE DI TARANTO



PROGETTO DEFINITIVO PER LA REALIZZAZIONE IN AREE SIN DI UN IMPIANTO FOTOVOLTAICO E RELATIVE OPERE DI CONNESSIONE ALLA R.T.N. INTEGRATO CON UN IMPIANTO DI PRODUZIONE DI IDROGENO VERDE

PIANO PARTICELLARE DI ESPROPRIO

ELABORATO

R04

PROPONENTE:



METKA EGN Apulia S.r.l.

Sede Legale Corso Vittorio Emanuele II n. 287

00186 Roma (RM)

metkaegnapuliasrl@legalmail.it

PROGETTO:



3E Ingegneria srl

Via Gioacchino Volpe, 92

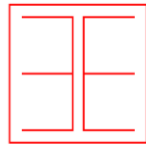
56121 - Pisa (PI)

pec: 3eingegneria@pec.it

Direttore Tecnico: Ing. Giovanni Antonio Saraceno



0	LUG 2022	3E	METKA	METKA	Progetto definitivo
EM./REV.	DATA	REDATTO	VERIFICATO	APPROVATO	DESCRIZIONE



3E Ingegneria srl

Collegamento alla rete
Piano Particellare di esproprio

OGGETTO / SUBJECT

058.22.01.R04

00

Lug.'22

2/4

TAG


REV

DATE

PAG / TOT

CLIENTE / CUSTOMER

DATI ANAGRAFICI INTESTAZIONE CATASTALE							ASSERVIMENTO PER CAVIDOTTO E VIABILITA'		
N.	COGNOME - NOME/INTESTAZIONE, LUOGO DI NASCITA/SEDE, DATA DI NASCITA	FOGLIO	SEZIONE	PARTICELLA	QUALITA'	Valore Medio di stima Euro/mq	Superficie Servitù (mq) SS	Indennità Servitù (VMxSS)/2	
CAVIDOTTO MT									
COMUNE DI STATTE									
27	ILVA - S.P.A. con sede in MILANO (MI) c.f.11435690158 Proprieta 1000/1000	50		1	ULIVETO	1.45	25	18.125	
1	Partita Speciale - PROPRIETA' 1/1 SA.SE.SI. S.R.L. c.f. 02590020737 - PROPRIETA' 1/1 Sub. 7, 6, 5, 4, 3, 2, 1	50		139	ENTE URBANO	0	10	0	
2	EPIFANIA ENRICO n. a MATERA il 02/07/1948 c.f. PFNNRC48L02F052P - PROPRIETA' 1000/1000	49		93	AGRUMETO	2.7	641	865.35	
2	EPIFANIA ENRICO n. a MATERA il 02/07/1948 c.f. PFNNRC48L02F052P - PROPRIETA' 1000/1000	49		31	AGRUMETO	2.7	404	545.4	
2	EPIFANIA ENRICO n. a MATERA il 02/07/1948 c.f. PFNNRC48L02F052P - PROPRIETA' 1000/1000	49		92	AGRUMETO	2.7	1113	1502.55	
COMUNE DI TARANTO									
3	CONSORZIO AREA SVILUPPO INDUSTRIALE TARANTO - PROPRIETA' 1000/1000	171	A	81	SEMINATIVO	1.05	*		
3	CONSORZIO AREA SVILUPPO INDUSTRIALE TARANTO - PROPRIETA' 1000/1000	171	A	101	SEMINATIVO	1.05	*		
3	CONSORZIO AREA SVILUPPO INDUSTRIALE TARANTO - PROPRIETA' 1000/1000	171	A	102	PASCOLO	0.19	*		
3	CONSORZIO AREA SVILUPPO INDUSTRIALE TARANTO - PROPRIETA' 1000/1000	171	A	103	SEMINATIVO	1.05	*		
4	CONSORZIO ASI c.f. 00160180733 - PROPRIETA' 100/100	171	A	86	ULIVETO	1.45	*		
4	CONSORZIO ASI c.f. 00160180733 - PROPRIETA' 100/100	171	A	87	INCOLT STER	0.08	*		
4	CONSORZIO ASI c.f. 00160180733 - PROPRIETA' 100/100	171	A	100	INCOLT STER	0.08	*		
4	CONSORZIO ASI c.f. 00160180733 - PROPRIETA' 100/100	173	A	17	INCOLT STER	0.08	*		
4	CONSORZIO ASI c.f. 00160180733 - PROPRIETA' 100/100	173	A	37	INCOLT STER	0.08	*		
4	CONSORZIO ASI c.f. 00160180733 - PROPRIETA' 100/100	173	A	61	INCOLT STER	0.08	*		
4	CONSORZIO ASI c.f. 00160180733 - PROPRIETA' 100/100	173	A	62	INCOLT STER	0.08	*		
4	CONSORZIO ASI c.f. 00160180733 - PROPRIETA' 100/100	173	A	63	INCOLT STER	0.08	*		
4	CONSORZIO ASI c.f. 00160180733 - PROPRIETA' 100/100	116	A	407	INCOLT STER	0.08	*		
4	CONSORZIO ASI c.f. 00160180733 - PROPRIETA' 100/100	116	A	106	SEMINATIVO	1.05	*		
4	CONSORZIO ASI c.f. 00160180733 - PROPRIETA' 100/100	116	A	108	SEMINATIVO	1.05	*		
5	DEMANIO DELLO STATO RAMO TRATTURI - PROPRIETA' 100/100	116	A	104	PASCOLO	0.19	*		
COMUNE DI STATTE									
9	CONSORZIO ASI c.f. 00160180733 - PROPRIETA' 100/100	51		13	INCOLT STER	0.08	*		
9	CONSORZIO ASI c.f. 00160180733 - PROPRIETA' 100/100	51		49	INCOLT STER	0.08	*		
9	CONSORZIO ASI c.f. 00160180733 - PROPRIETA' 100/100	51		51	INCOLT STER	0.08	*		
9	CONSORZIO ASI c.f. 00160180733 - PROPRIETA' 100/100	51		52	INCOLT STER	0.08	*		
9	CONSORZIO ASI c.f. 00160180733 - PROPRIETA' 100/100	51		54	INCOLT STER	0.08	*		
9	CONSORZIO ASI c.f. 00160180733 - PROPRIETA' 100/100	51		55	INCOLT STER	0.08	*		
9	CONSORZIO ASI c.f. 00160180733 - PROPRIETA' 100/100	51		57	INCOLT STER	0.08	*		
COMUNE DI TARANTO									



3E Ingegneria srl

Collegamento alla rete
Piano Particellare di esproprio

OGGETTO / SUBJECT

058.22.01.R04

00

Lug.'22

3/4

TAG

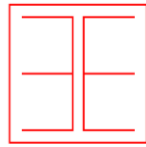
REV

DATE

PAG / TOT

CLIENTE / CUSTOMER

DATI ANAGRAFICI INTESTAZIONE CATASTALE							ASSERVIMENTO PER CAVIDOTTO E VIABILITA'	
N.	COGNOME - NOME/INTESTAZIONE, LUOGO DI NASCITA/SEDE, DATA DI NASCITA	FOGLIO	SEZIONE	PARTICELLA	QUALITA'	Valore Medio di stima	Superficie Servitù (mq) SS	Indennità Servitù (VMxSS)/2
10	GEMMATO CLAUDIA n. a TARANTO il 14/01/1952 c.f. GMMCLD52A54L049R - PROPRIETA' 1/2 GEMMATO MARCELLA n. a TARANTO il 01/01/1946 c.f. GMMMCL46A41L049A - PROPRIETA' 1/2	180	A	37	ULIVETO	1.45	26	18.85
10	GEMMATO CLAUDIA n. a TARANTO il 14/01/1952 c.f. GMMCLD52A54L049R - PROPRIETA' 1/2 GEMMATO MARCELLA n. a TARANTO il 01/01/1946 c.f. GMMMCL46A41L049A - PROPRIETA' 1/2	180	A	102	PASCOLO	0.19	1066	101.27
11	A.N.A.S. (DEMANIO STRADE) c.f. 80208450587 - PROPRIETA' 1000/1000	180	A	5	ULIVETO	1.45		0
11	A.N.A.S. (DEMANIO STRADE) c.f. 80208450587 - PROPRIETA' 1000/1000	180	A	39	ULIVETO	1.45	163	118.175
11	A.N.A.S. (DEMANIO STRADE) c.f. 80208450587 - PROPRIETA' 1000/1000	180	A	71	VIGNETO	2.2	1031	1134.1
11	A.N.A.S. (DEMANIO STRADE) c.f. 80208450587 - PROPRIETA' 1000/1000	180	A	84	VIGNETO	2.2	671	738.1
11	A.N.A.S. (DEMANIO STRADE) c.f. 80208450587 - PROPRIETA' 1000/1000	180	A	98	VIGNETO	2.2	665	731.5
12	A.N.A.S. "DEMANIO STRADE" - PROPRIETA' 1000/1000	180	A	73	ULIVETO	1.45	7	5.075
12	A.N.A.S. "DEMANIO STRADE" - PROPRIETA' 1000/1000	180	A	81	SEMIN ARBOR	1.05	587	308.175
13	GIGI BIANCHI S R L CON SEDE IN TARANTO VIA PER MARTINA FRANCA KM 3 TARANTO Proprieta 1000/1000	180	A	35	ENTE URBANO		862	0
28	ANGIULLI FRANCESCO nato a MOTTOLA (TA) il 06/09/1933 c.f. NGLFNC33P06F784U Proprieta 1/2 SERINI MADDALENA nata a MASSAFRA (TA) il 03/04/1938 c.f. SRNMDL38D43F027H Proprieta 1/2	144	A	349	VIGNETO	2.2	70	77
14	AMMINISTRAZIONE PROVINCIALE - PROPRIETA' 1000/1000	144	A	451	PASCOLO	0.19	*	
14	AMMINISTRAZIONE PROVINCIALE - PROPRIETA' 1000/1000	144	A	457	ULIVETO	1.45	*	
15	AMMINISTRAZIONE PROVINCIALE DI TARANTO - PROPRIETA' 1000/1000	144	A	344	PASCOLO ARB	0.19	*	
15	AMMINISTRAZIONE PROVINCIALE DI TARANTO - PROPRIETA' 1000/1000	144	A	446	AUTOVIA SP		*	
15	AMMINISTRAZIONE PROVINCIALE DI TARANTO - PROPRIETA' 1000/1000	144	A	458	ULIVETO	1.45	*	
15	AMMINISTRAZIONE PROVINCIALE DI TARANTO - PROPRIETA' 1000/1000	144	A	460	SEMINATIVO	1.05	*	
16	COMUNE DI TARANTO c.f. 80008750731 - PROPRIETA' 1000/1000	144	A	282	SEMINATIVO	1.05	*	
16	COMUNE DI TARANTO c.f. 80008750731 - PROPRIETA' 1000/1000	144	A	283	SEMINATIVO	1.05	*	
16	COMUNE DI TARANTO c.f. 80008750731 - PROPRIETA' 1000/1000	144	A	285	PASCOLO	0.19	*	
16	COMUNE DI TARANTO c.f. 80008750731 - PROPRIETA' 1000/1000	144	A	303	SEMINATIVO	1.05	*	
17	DI LORENZO FILIPPO n. a TARANTO il 01/01/1936 c.f. DLRFP36A01L049W - PROPRIETA' 1017/4000 GINNASIO ICCO COSTRUZIONI - S.R.L. c.f. 01832320731 - PROPRIETA' 11/20 ORLANDO COSIMO n. a TARANTO il 24/06/1947 c.f. RLNCMS47H24L049Q - PROPRIETA' 1575/100000 SARACINO CONCETTA n. a TARANTO il 17/08/1949 c.f. SRCCCT49M57L049Z - PROPRIETA' 18000/100000	144	A	442	SEMINATIVO	1.05	*	
18	COMUNE DI TARANTO c.f. 80008750731 - PROPRIETA' 1/1	206	A	454	ULIVETO	1.45	*	
18	COMUNE DI TARANTO c.f. 80008750731 - PROPRIETA' 1/1	206	A	455	ULIVETO	1.45	*	
19	Ente Urbano - PROPRIETA' 1/1	206	A	529	ENTE URBANO		*	
20	COOP ALLEANZA 3.0 SOCIETA' COOPERATIVA c.f. 03503411203 - PROPRIETA' 1/1	211	A	104	PASCOLO ARB	0.19	*	
21	Ente Urbano - PROPRIETA' 1/1	147	A	5	ENTE URBANO		3242	
22	CARELLI ANNA n. a TARANTO il 04/09/1972 c.f. CRLNNA72P44L049B - PROPRIETA' 1/4 CARELLI MILVA n. a TARANTO il 16/04/1964 c.f. CRLMLV64D56L049Q - PROPRIETA' 1/4 D'OGNA MARIA CARMELA n. a CRISPIANO il 09/10/1941 c.f. DGNMCR41R49D171Q - PROPRIETA' 2/4	147	A	33	PASC CESPUG	0.19	143	13.585
22	CARELLI ANNA n. a TARANTO il 04/09/1972 c.f. CRLNNA72P44L049B - PROPRIETA' 1/4 CARELLI MILVA n. a TARANTO il 16/04/1964 c.f. CRLMLV64D56L049Q - PROPRIETA' 1/4 D'OGNA MARIA CARMELA n. a CRISPIANO il 09/10/1941 c.f. DGNMCR41R49D171Q - PROPRIETA' 2/4	147	A	88	PASC CESPUG	0.19	464	44.08



3E Ingegneria srl

**Collegamento alla rete
Piano Particellare di esproprio**



OGGETTO / SUBJECT

058.22.01.R04

00

Lug.'22

4/4

TAG

REV

DATE

PAG / TOT

CLIENTE / CUSTOMER

DATI ANAGRAFICI INTESTAZIONE CATASTALE							ASSERVIMENTO PER CAVIDOTTO E VIABILITA'	
N.	COGNOME - NOME/INTESTAZIONE, LUOGO DI NASCITA/SEDE, DATA DI NASCITA	FOGLIO	SEZIONE	PARTICELLA	QUALITA'	Valore Medio di stima	Superficie Servitù (mq) SS	Indennità Servitù (VMxSS)/2
23	PASANISI ANNA n. a ROMA il 13/08/1953 c.f. PSNNNA53M53H501K - PROPRIETA' 1/4 PASANISI ELENA n. a ROMA il 30/11/1945 c.f. PSNLNE45S70H501A - PROPRIETA' 1/4 PASANISI MARIA TERESA n. a ROMA il 06/06/1950 c.f. PSNMTR50H46H501X - PROPRIETA' 1/4 PASANISI MARINA n. a ROMA il 19/04/1957 c.f. PSNMRN57D59H501R - PROPRIETA' 1/4	147	A	10	PASC CESPUG	0.19	464	44.08
24	S I F J SPA c.f. 00309340735 - PROPRIETA' 1/1	147	A	24	PASC CESPUG	0.19	26	2.47
24	S I F J SPA c.f. 00309340735 - PROPRIETA' 1/1	147	A	34	PASC CESPUG	0.19	158	15.01
24	S I F J SPA c.f. 00309340735 - PROPRIETA' 1/1	147	A	35	PASC CESPUG	0.19	145	13.775
24	S I F J SPA c.f. 00309340735 - PROPRIETA' 1/1	147	A	37	PASC CESPUG	0.19	148	14.06
24	S I F J SPA c.f. 00309340735 - PROPRIETA' 1/1	147	A	38	PASC CESPUG	0.19	144	13.68
24	S I F J SPA c.f. 00309340735 - PROPRIETA' 1/1	147	A	39	PASC CESPUG	0.19	135	12.825
24	S I F J SPA c.f. 00309340735 - PROPRIETA' 1/1	147	A	41	PASC CESPUG	0.19	568	53.96
24	S I F J SPA c.f. 00309340735 - PROPRIETA' 1/1	147	A	42	PASC CESPUG	0.19	631	59.945
25	S I F J SPA c.f. 00309340735 - PROPRIETA' 1000/1000	147	A	25	PASC CESPUG	0.19	372	35.34
25	S I F J SPA c.f. 00309340735 - PROPRIETA' 1000/1000	147	A	40	PASC CESPUG	0.19	140	13.3
26	LOMBARDI FELICE c.f. 00000000018 - DIRITTO DEL CONCEDENTE 1/1 S I F J SPA c.f. 00309340735 - ENFITEUSI 1/1	147	A	36	PASC CESPUG	0.19	145	13.775

* Strada Pubblica