






COROGRAFIA Scala 1:250.000

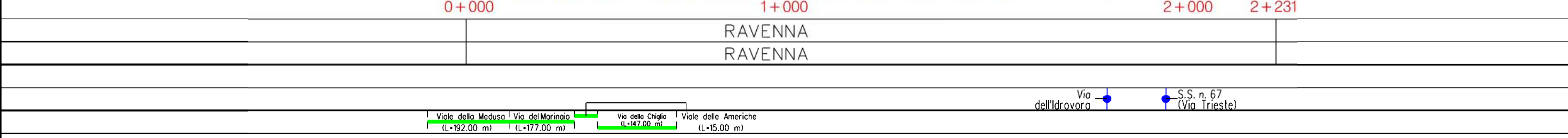
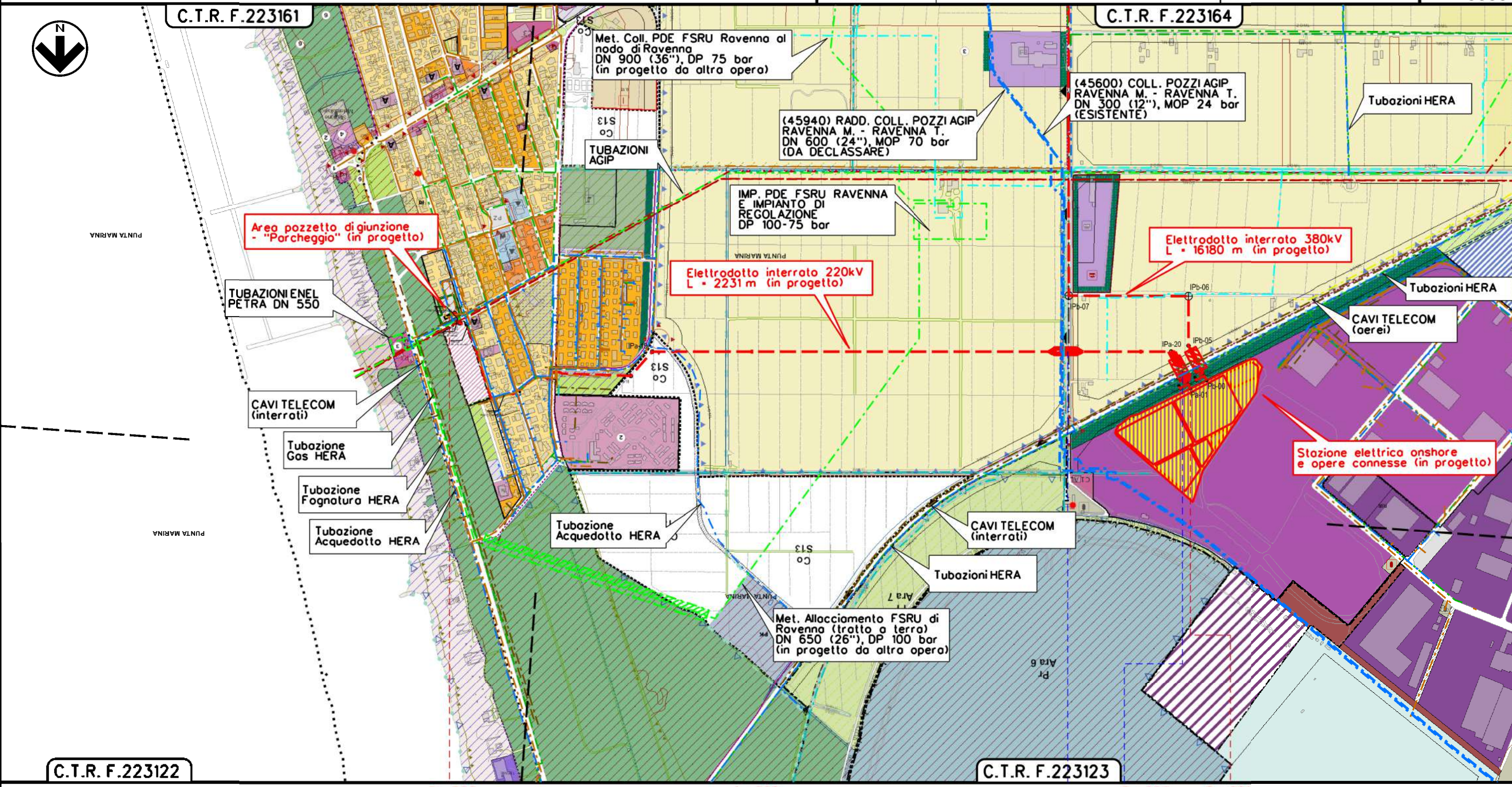
0	18/11/2022	EMISSIONE PER COMMENTI	V.PELLICCIA	F.VITALI	AGNES
Rev.	Data	Descrizione	Preparato	Verificato	Emesso
PROGETTISTA:  		COMMITTENTE: 		No. Documento Fornitore 20-DB-D-5206	
PROGETTO HUB ENERGETICO "AGNES ROMAGNA 1 & 2" Progetto con livello di approfondimento Definitivo			No. Documento Committente AGNROM_EP-D_INQ-TRACCIATO-VINCOM		
TITOLO DEL DOCUMENTO Inquadramento delle opere terrestri su vincoli comunali			REV. 0 FOGLIO 1 DI 15 SCALA 1:10.000		

0	18/11/2022	EMISSIONE PER COMMENTI	V.PELLIACCIA	F.VITALI	AGNES
INDICE	DATA	REVISIONI	ELABORATO	VERIFICATO	EMESSO
			No. Documento Committente 20-DB-D-5206		Foglio 2 di 15
			No. Documento Committente AGNROM_EP-D_INO-TRACCIATO-VINCOM		Scala 1:10000

Inquadramento delle opere terrestri su vincoli comunali



Questo elaborato e' di proprieta' di Agnes Srl. Qualunque riproduzione, anche parziale, e' vietata senza la sua autorizzazione. Ogni violazione sara' perseguita a termini di legge.



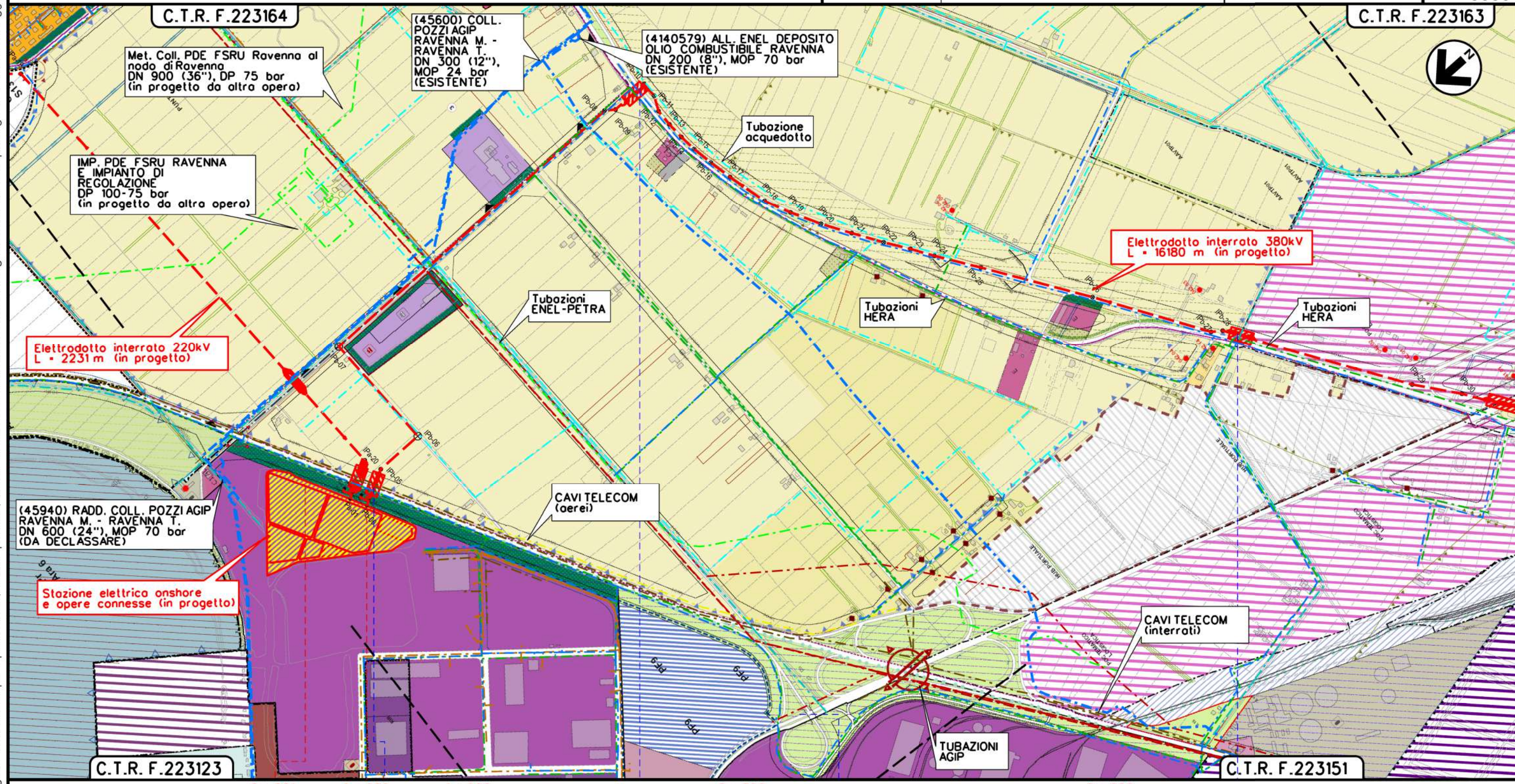
Progetto definitivo dell'hub energetico "AGNES ROMAGNA"
 Progettazione delle opere di trasmissione terrestre

Inquadramento delle opere terrestri su vincoli comunali

0	18/11/2022	EMISSIONE PER COMMENTI	V.PELLIACCIA	F.VITALI	AGNES
INDICE	DATA	REVISIONI	ELABORATO	VERIFICATO	EMESSO
			No. Documento Committente 20-DB-D-5206		Foglio 3 di 15
			No. Documento Committente AGNROM_EP-D_INO-TRACC IATO-VINCOM		Scala 1:10000




Questo elaborato è di proprietà di Agnes Srl. Qualunque riproduzione, anche parziale, è vietata senza la sua autorizzazione. Ogni violazione sarà perseguita a termini di legge.



2+231 0+000 1+000 2+000 3+000

RAVENNA
RAVENNA

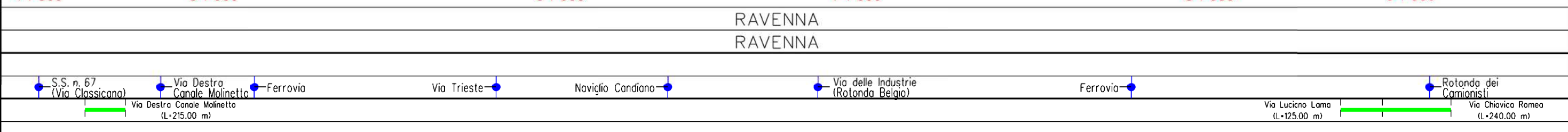
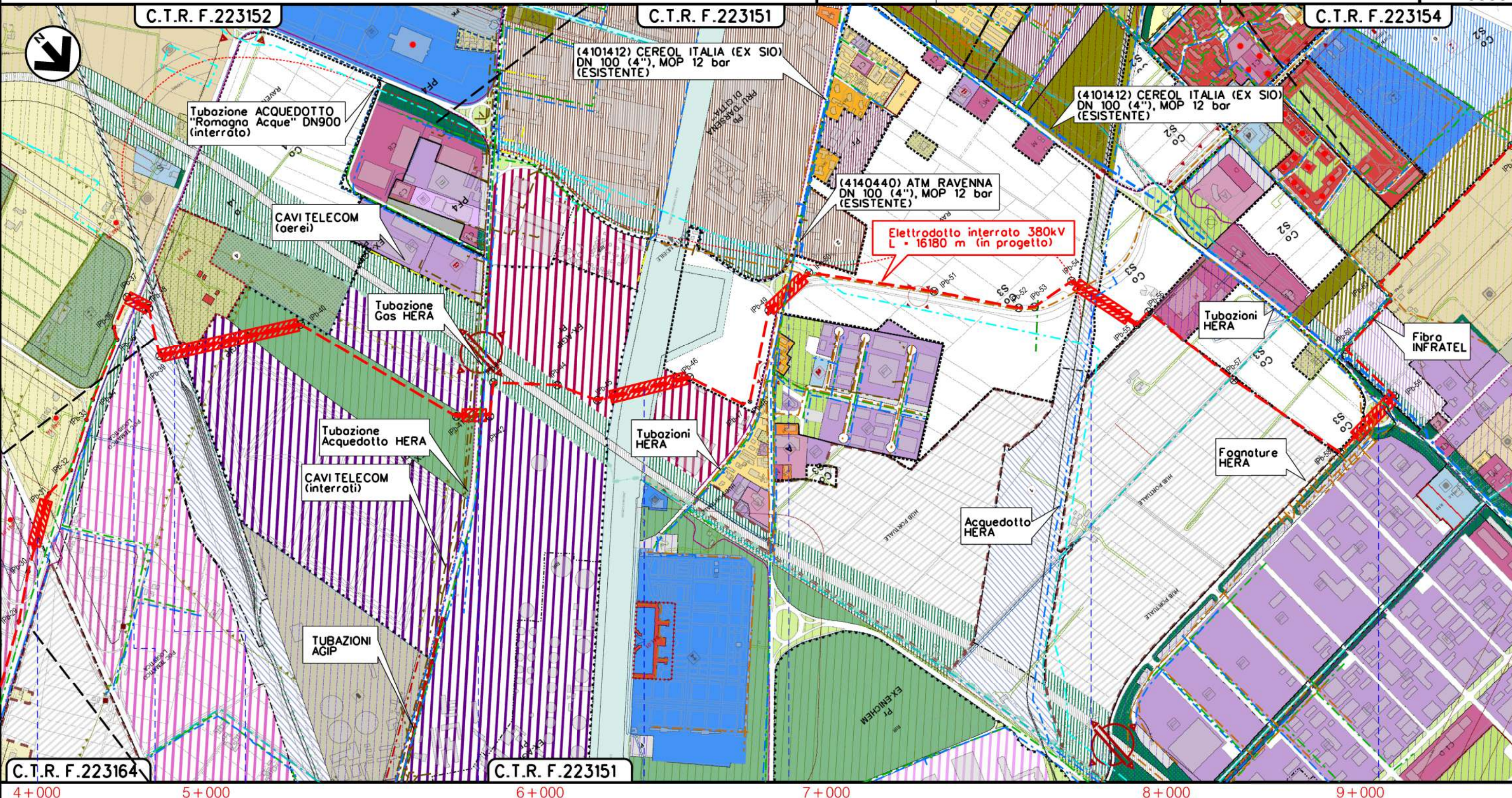


0	18/11/2022	EMISSIONE PER COMMENTI	V.PELLIACCIA	F.VITALI	AGNES
INDICE	DATA	REVISIONI	ELABORATO	VERIFICATO	EMESSO
			No. Documento Committente 20-DB-D-5206		Foglio 4 di 15
			No. Documento Committente AGNROM_EP-D_INO-TRACCIATO-VINCOM		Scala 1:10000

Inquadramento delle opere terrestri su vincoli comunali



Questo elaborato è di proprietà di Agnes Srl. Qualunque riproduzione, anche parziale, è vietata senza la sua autorizzazione. Ogni violazione sarà perseguita a termini di legge.

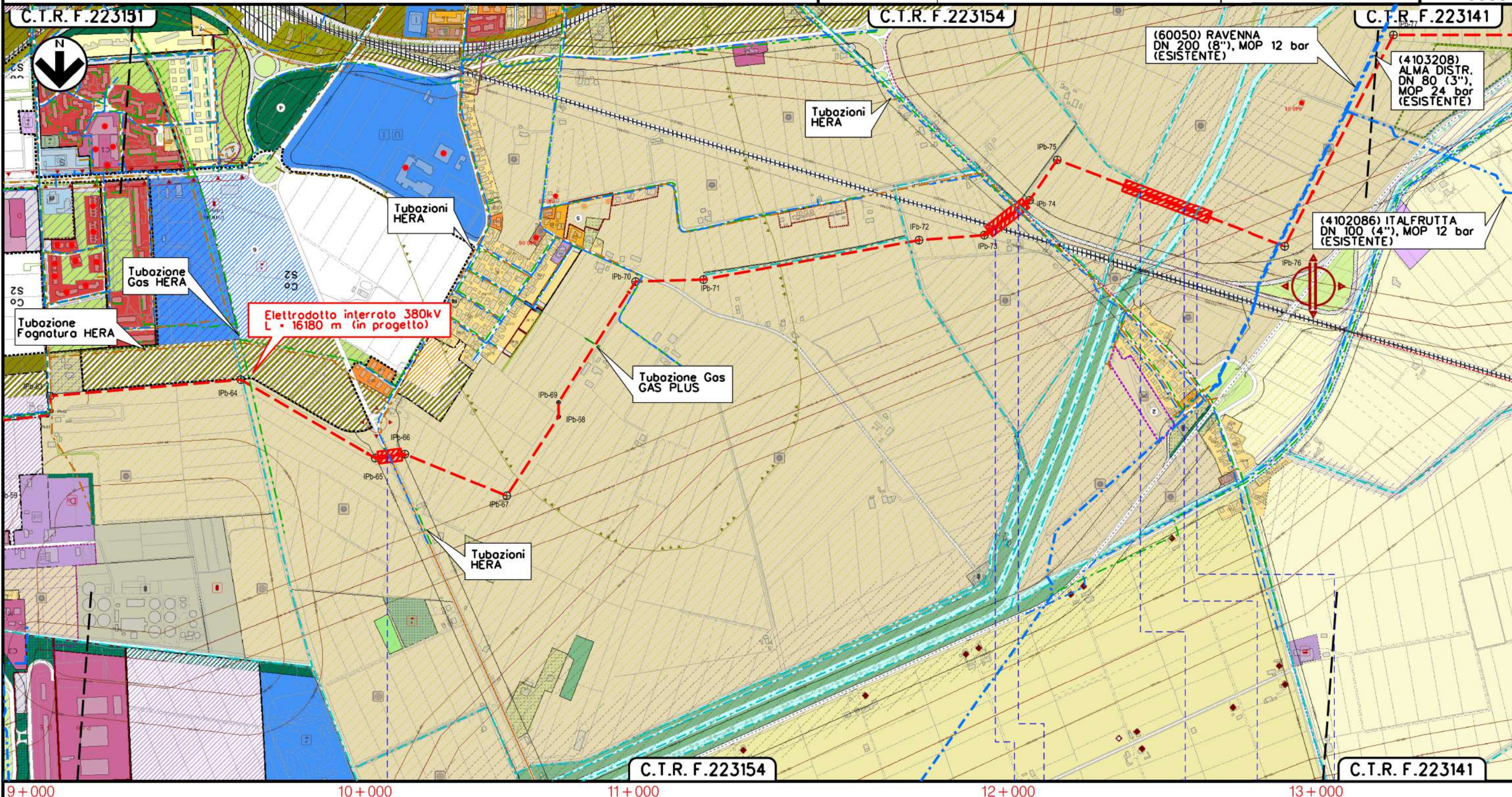


0	18/11/2022	EMISSIONE PER COMMENTI	V.PELICCIA	F.VITALI	AGNES
INDICE	DATA	REVISIONI	ELABORATO	VERIFICATO	EMESSO
			No. Documento Committente 20-DB-D-5206		Foglio 5 di 15
			No. Documento Committente AGNROM_EP-D_INO-TRACCIATO-VINCOM		Scala 1:10000

Inquadramento delle opere terrestri su vincoli comunali



Questo elaborato e' di proprieta' di Agnes Srl. Qualunque riproduzione, anche parziale, e' vietata senza la sua autorizzazione. Ogni violazione sara' perseguita a termini di legge.



9+000	10+000	11+000	12+000	13+000
RAVENNA RAVENNA				
S.P. n. 1 (Via Sant'Alberto)		Ferrovie • Via Canalazzo • Scalo Drittolo • Scalo Valtorto • Scalo Bartolotte		

Progetto definitivo dell'hub energetico "AGNES ROMAGNA"
Progettazione delle opere di trasmissione terrestre

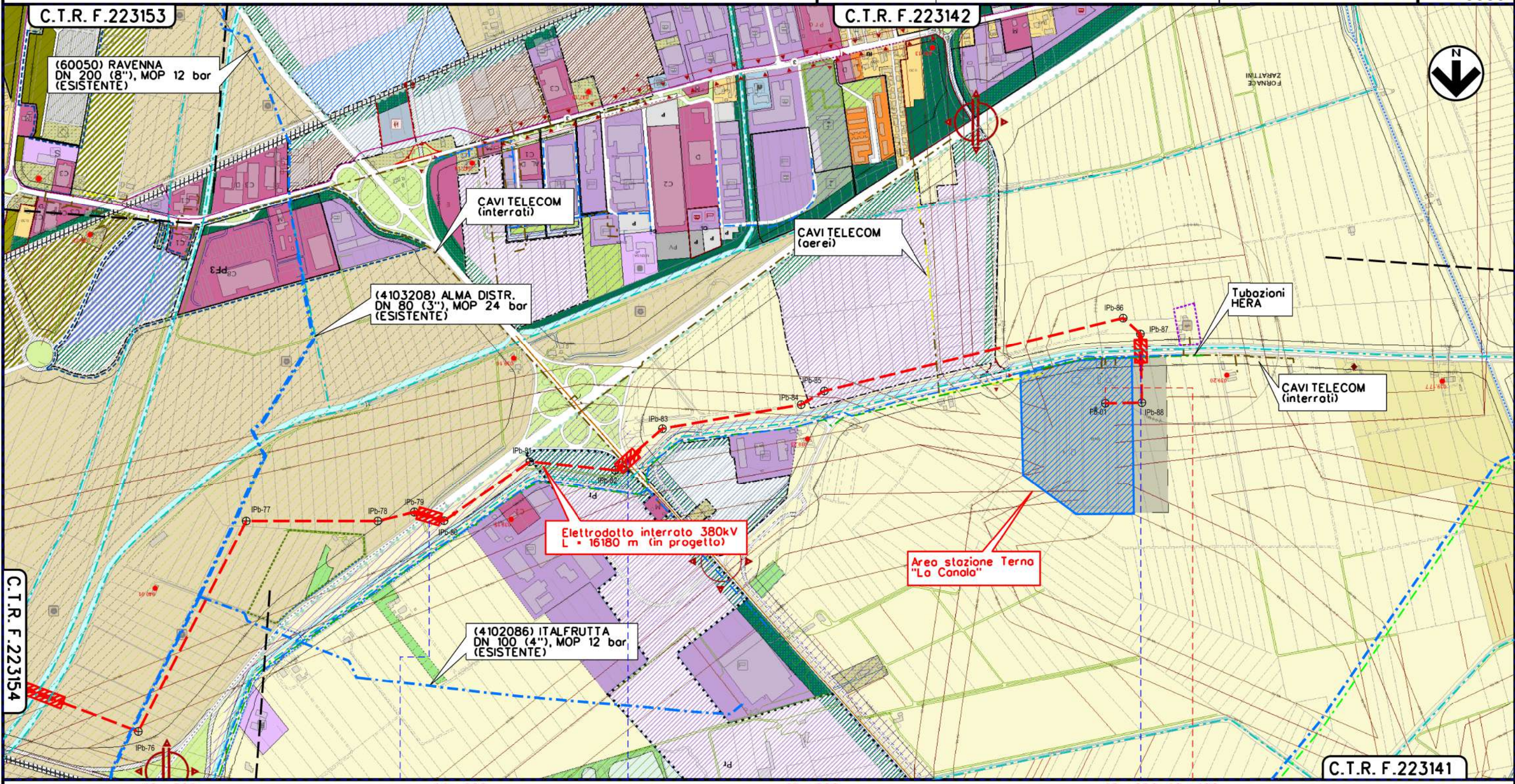
Inquadramento delle opere terrestri su vincoli comunali

INDICE	DATA	REVISIONI	ELABORATO	VERIFICATO	EMESSO
0	18/11/2022	EMISSIONE PER COMMENTI	V.PELICCIA	F.VITALI	AGNES
			No. Documento Committente 20-DB-D-5206		
			No. Documento Committente AGNROM_EP-D_INO-TRACCIATO-VINCOM		



Foglio
6
di 15
Scala
1:10000

Questo elaborato e' di proprieta' di Agnes Srl. Qualunque riproduzione, anche parziale, e' vietata senza la sua autorizzazione. Ogni violazione sara' perseguita a termini di legge.



13+000	14+000	15+000	16+000	16+180
RAVENNA				
RAVENNA				
E55	S.S. n. 16	Via Canola		

SIMBOLOGIA CARTOGRAFICA

- | | | | |
|--|--|--|-----------------------------------|
| | Elettrodotto in progetto (220kV) | | KP (Progressiva chilometrica) |
| | Elettrodotto in progetto (380kV) | | IP - Intersection point (Vertice) |
| | Metanodotti in esercizio | | Trenchless (T.O.C.) |
| | Cavi elettrici/telecomunicazioni (aerei) | | Limite sovrapposizione fogli |
| | Cavi elettrici/telecomunicazioni (interrati) | | Limite sovrapposizione C.T.R. |
| | Acquedotto esistente | | |
| | Fognatura esistente | | |
| | Aree impianti (stazione elettrica) in progetto | | |
| | Aree impianti (stazione elettrica) esistenti | | |
| | Aree pozzetto di giunzione in progetto | | |

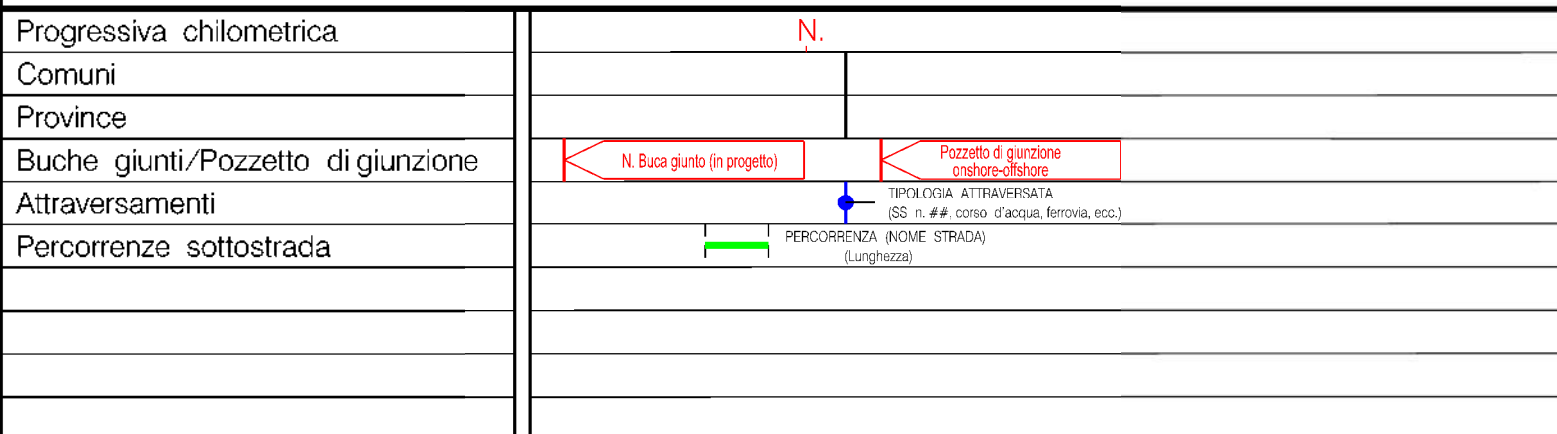
NOTE GENERALI

1. LE LUNGHEZZE DEI CAVI RIPORTATE, NON TENGONO IN CONSIDERAZIONE DELLA PORZIONE DI CAVO ALL'INTERNO DELLE STAZIONI ELETTRICHE E DI EVENTUALI LOOP.

LEGENDA TEMATICA

- | | | | |
|-----------------------|---|------------------------|--|
| Rete Ecologica | art. IV.1.2 - IV.1.3 | | |
| Primo livello | art. IV.1.2 c2 | Secondo livello | art. IV.1.2 c3 |
| ESISTENTE | PROGETTO | ESISTENTE | PROGETTO |
| | Matrice primaria | | Matrice secondaria |
| | Connessioni primarie | | Connessione secondaria |
| | Aree di integrazione della rete ecologica | | Agrosistemi cui attribuire funzioni di riequilibrio ecologico |
| | Gangli primari | | Gangli secondari |
| | | | Viali alberati, filari e siepi |
| | | | Stepping stone |
| | | | Attraversamenti |
| Paesaggi | | | |
| | Contesti paesistici locali | art. IV.1.4 c2 | |
| | Emergenze e reti del paesaggio | art. IV.1.4 c3 | |
| | Ambiti agricoli di rilievo paesaggistico | art. IV.1.5 | |
| | | | Alberature monumentali |
| | | | art. IV.1.11 |
| | Viabilità storica | art. IV.1.6 c1 | ESISTENTE |
| | Canali storici | art. IV.1.6 c2 | PROGETTO |
| | | | |
| | | | Percorsi ciclopedonali naturalistici |
| | | | art. IV.1.12 |
| | | | |
| | | | Percorsi ciclopedonali agropaesaggistici e itinerari enogastronomici e turistici |
| | Edifici e/o complessi di valore storico-architettonico (con n. scheda di censimento) | art. IV.1.7 | Aree archeologiche o aree di tutela delle potenzialità archeologiche |
| | | | art. IV.1.13 |
| | Edifici e/o complessi di valore tipologico-documentario (con n. scheda di censimento) | art. IV.1.8 | |
| | | | Aree archeologiche |
| | Edifici di valore testimoniale | art. IV.1.9 | |
| | Verde privato | art. IV.1.10 | |

Questo elaborato è di proprietà di Agnes Srl. Qualunque riproduzione, anche parziale, è vietata senza la sua autorizzazione. Ogni violazione sarà perseguita a termini di legge.



0	18/11/2022	EMISSIONE PER COMMENTI	V.PELLIACCIA	F.VITALI	AGNES
INDICE	DATA	REVISIONI	ELABORATO	VERIFICATO	EMESSO
			No. Documento Committente 20-DB-D-5206		
			No. Documento Committente AGNROM_EP-D-INO-TRACCIATO-VINCOM		

Inquadramento delle opere terrestri su vincoli comunali



LEGENDA TEMATICA

Perimetri e limiti	art. IV.1.14
Stazioni del Parco Regionale del Delta del Po	art. IV.1.14 c2
Fascia di rispetto fluviale	art. IV.1.14 c3
Fascia di rispetto arginale	art. IV.1.14 c4
Aree soggette ad ingressione marina	art. IV.1.14 c8
Dossi e paleodossi	art. IV.1.14 c9

AMBITI E COMPONENTI SOGGETTI A POC art. I.1.3

Riqualificazione ambientale, ecologica e paesaggistica



Avn - Ambiti di valorizzazione naturalistica numerazione da 1 a 8



Ara - Aree di riqualificazione ambientale numerazione da 1 a 18

Viabilità carrabile


ESISTENTE ADEGUAMENTO



Strade art. IV.2.3 c1



Fasce di rispetto stradale (10, 20, 30, 40, 50ml.....) art. IV.2.3 c4



Verde di pertinenza alla viabilità esistente e di progetto art. IV.2.3 c6

Percorsi pedonali, ciclabili e piste ciclopedonali

art. IV.2.4

Linea ferroviaria e stazioni

art. IV.2.5

ESISTENTE PROGETTO



Percorso pedonale e pista ciclopedonale e ciclabile

ESISTENTE PROGETTO



Linee e raccordi ferroviari e relative aree di pertinenza

Sottopassi e/o sovrappassi

ESISTENTE PROGETTO



Collegamento ciclopedonale



Collegamento veicolare



Aree merci ferroviarie di servizio al porto



Fascia di rispetto alla ferrovia



Stazione

Nodi di scambio e di servizio

art. IV.2.6



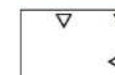
Canale Portuale

art. IV.2.7 c1



Aeroporto, radar

art. IV.2.7 c2



Limite zona di vincolo aeroportuale / radar (3000 ml, xxx)

Questo elaborato e' di proprieta' di Agnes Srl. Qualunque riproduzione, anche parziale, e' vietata senza la sua autorizzazione. Ogni violazione sara' perseguita a termini di legge.

Inquadramento delle opere terrestri su vincoli comunali



LEGENDA TEMATICA

Parcheggi

	Parcheggi principali	art. IV.2.8
ESISTENTE	PROGETTO	
		Nodi di scambio intermodali passeggeri art. IV.2.8 c1-c3
		Piattaforme logistiche art. IV.2.8 c2-c3
PK	PK	Parcheggi pubblici principali art. IV.2.8 c4
	M	Parcheggi multipiano

Modalità attuative

	Aree soggette a meccanismo compensativo	art. III.1.5
--	---	--------------

Attrezzature e spazi pubblici

Attrezzature pubbliche	art. IV.3.3	Attrezzature e spazi privati di interesse pubblico	art. IV.3.7
	Sovracomunale		Sovracomunale
	Locale		Locale

Verde pubblico

ESISTENTE	PROGETTO		
		Cintura verde del capoluogo	art. IV.3.5 c4
		Parco urbano	art. IV.3.5 c6
		Verde di quartiere	art. IV.3.5 c7
		Verde di mitigazione e filtro	art. IV.3.5 c8
		Verde sportivo attrezzato	art. IV.3.5 c9

Viabilità carrabile di progetto

	Strade	art. IV.2.8
	Principali svincoli e connessioni di progetto	
	A piani sfalsati - 1° LIVELLO	art. IV.2.8 c1-c3
	A raso - 2° LIVELLO	art. IV.2.8 c2-c3
	A raso - 3° LIVELLO	art. IV.2.8 c4




Linea ferroviaria e stazioni di progetto

	Linea ferroviaria	art. IV.2.3 c1
	Stazione ponte	art. IV.2.3 c3
	Parcheggi, nodi di scambio e di servizio	art. IV.2.8
	Piattaforme logistiche	





















Questo elaborato e' di proprieta' di Agnes Srl. Qualunque riproduzione, anche parziale, e' vietata senza la sua autorizzazione. Ogni violazione sara' perseguita a termini di legge.






LEGENDA TEMATICA
















Impianti tecnologici

	Impianti tecnologici	art. IV.3.12
	Elettrodotti (132 - 220 - 380 KV)	art. IV.3.12 c3
	Fascia di rispetto agli elettrodotti ed impianti tecnologici	



Tipologie di attrezzature e spazi e tipologie di impianti tecnologici

Tipologie di attrezzature e spazi		art. IV.3.4 art. IV.3.8			
ESISTENTE	PROGETTO	ESISTENTE	PROGETTO		
				Servizi educativi, scolastici e formativi	
				Università	
				Servizi socio-sanitari, socio-assistenziali	
				Pubblica Amministrazione, sicurezza e protezione civile, gestione servizi pubblici	
				Edilizia sociale	
				Servizi culturali, ricreativi, congressuali, per lo spettacolo, associativi e politici	
				Culto	
				Servizi per lo sport e il tempo libero	
				Cimitero	
				Fascia di rispetto del cimitero	
				Altra attrezzatura con apposita didascalia	








ESISTENTE	PROGETTO		
		Spazio di sosta in area prevalentemente a verde	art. IV.3.5 c13 art. IV.3.10
		Aree e/o edifici pubblici privatizzabili	art. IV.3.4 c5
		Area per spettacoli viaggianti e/o all'aperto	art. IV.3.4 c6

Tipologie di impianti tecnologici			
ESISTENTE	PROGETTO		
		Impianto di depurazione o rilancio	art. IV.3.12 c5
		Gas	art. IV.3.12 c5
		Trattamento, recupero e smaltimento rifiuti	art. IV.3.12 c2
		Acquedotto	art. IV.3.12 c4
		Vasche di laminazione	art. IV.3.12 c7
		Altro impianto con apposita didascalia [Enel, Telecom.....]	art. IV.3.12 c8
		Centri di raccolta differenziata dei rifiuti urbani e assimilabili	art. IV.3.12 c2
		Aree di stoccaggio temporaneo dei materiali provenienti dalla pulizia degli arenili	art. IV.3.12 c2 art. V.4.3 c1


Spazi privati di sosta e di relazione

	Parcheggi privati	art. IV.3.10
ESISTENTE	PROGETTO	
		Parcheggi multipiano
		art. IV.3.10 c5


Spazi pubblici di sosta e di relazione

	Piazze e parcheggi pubblici	art. IV.3.6 art. IV.3.6 c1
ESISTENTE	PROGETTO	
		Parcheggi di livello circoscrizionale e superiore
		art. IV.3.6 c2
		Parcheggi a diretto servizio degli insediamenti residenziali
		art. IV.3.6 c3
		Parcheggi multipiano
		art. IV.3.6 c4
		Piazze
		art. IV.3.6 c5

Poli funzionali

	Polo funzionale numerazione da 1 a 10	art. IV.3.11
---	---------------------------------------	--------------

Modalità attuative

	Aree soggette a meccanismo compensativo	art. III.1.5
---	---	--------------

LEGENDA TEMATICA

Attrezzature e spazi pubblici*

Attrezzature pubbliche



Sovracomunale



Comunale



Ambito di localizzazione per
il nuovo cimitero

Verde pubblico



Aree di integrazione della
cintura verde del capoluogo

art. IV.3.5 c5



Verde pubblico

Verde di filtro pubblico e privato



Verde di mitigazione e filtro

Poli funzionali

art. IV.3.11



Polo funzionale
numerazione da 1 a 10

Impianti tecnologici

art. IV.3.12



Impianti tecnologici

* Nota: si applica la simbologia delle dotazioni esistenti

Attrezzature e spazi privati di interesse pubblico*

Attrezzature private



Sovracomunale e locale

Verde privato



Verde privato

Componenti idrogeomorfologiche-vegetazionali

art. V.1.3




SN.1 - Boschi e pinete

art. V.2.1



SN.2 - Aree boscate golenali

art. V.2.2



SN.3 - Zone di recente rimboscimento

art. V.2.3



SN.4 - Reticolo idrografico

art. V.2.4




SN.5 - Zone umide

art. V.2.5



SN.6 - Zone umide artificiali di recente formazione

art. V.2.6




SN.7 - Zone d'acqua a bassa giacitura

art. V.2.7




SN.8 - Zone di integrazione dello Spazio
naturalistico

art. V.2.8



SN.91 - Arenile naturale

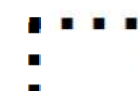
art. V.2.9 c1



SN.92 - Arenile attrezzato

art. V.2.9 c2

Strumenti attuativi particolari



Piano dell'arenile

Questo elaborato e' di proprieta' di Agnes Srl. Qualunque riproduzione, anche parziale, e' vietata senza la sua autorizzazione. Ogni violazione sara' perseguita a termini di legge.

LEGENDA TEMATICA

Forme insediative



Centri aziendali integrabili

art. V.3



Strutture ricettive all'aria aperta (campeggi)

art. V.3.2 c1



Strutture ricettive all'aria aperta non aperte al pubblico

art. V.3.2 c1

Attrezzature e impianti



Allevamenti ittici

art. V.4.1



Servizi e attrezzature del
Corpo Forestale dello Stato

art. V.4.2

Uso produttivo del suolo


art. VI.2

Uso agricolo



SR1 - Zone di più antica formazione ad alta vocazione produttiva agricola

art. VI.2.3



SR2 - Zone di più recente formazione ad alta vocazione produttiva agricola

art. VI.2.4



SR3 - Zone di più recente formazione derivante dalla norma fondiaria (ex-ERSA) ad alta vocazione produttiva agricola

art. VI.2.5



SR4 - Zone agricole periurbane

art. VI.2.6



SR4.1 - Con funzione agricola, di forestazione e verde privato

art. VI.2.6 c4



SR4.2 - Con funzione pubblico/privata di interesse generale

art. VI.2.6 c6

Uso estrattivo



SR5 - Zone di cava in corso di coltivazione

art. VI.2.7

Uso insediativo

art. VI.3

Forme insediative storiche

ESISTENTE PROGETTO



SR6 -Edifici degli appoderamenti
ex ERSA

art. VI.3.2

Altre forme insediative



SR8 - Insediamenti lineari residenziali

art. VI.3.4



SR8.1 - Aree a completamento edilizio

art. VI.3.4 c5



SR9 - Nuovi edifici con ampio verde privato

art. VI.3.5




SR10 - Zone di valorizzazione
turistico-ricreativa

art. VI.3.6

Impianti e attrezzature per attività

art. VI.3.7



Zone per impianti e attrezzature per attività



Fascia di rispetto degli
allevamenti

art. VI.3.8

Impianti e attrezzature per attività

ESISTENTE PROGETTO



SR11 - Allevamento

art. VI.3.8



SR12 - Impianti produttivi
legati all'agricoltura

art. VI.3.9



SR11 - Allevamento suinicolo



SR13 - Strutture dismesse
da rifunzionizzare

art. VI.3.10



SR11 - Allevamento da dismettere



SR14 - Aree espositive e
di deposito all'aperto

art. VI.3.11



SR15 - Centri di autodemolizioni

art. VI.3.12



SR16 - Aree attrezzate per
la sosta temporanea (camper)




art. VI.3.13






0	18/11/2022	EMISSIONE PER COMMENTI	V.PELICCIA	F.VITALI	AGNES	Foglio 13 di 15
INDICE	DATA	REVISIONI	ELABORATO	VERIFICATO	EMESSO	
  			No. Documento Committente 20-DB-D-5206			Scala 1:10000
			No. Documento Committente AGNROM_EP-D_INO-TRACCIATO-VINCOM			

LEGENDA TEMATICA








Uso produttivo del suolo art. IV.5

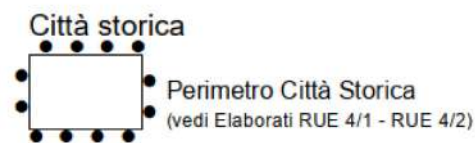
Uso agricolo

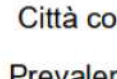






	SR4 - Zone agricole periurbane	art. IV.9
	SR4.1 - Con funzione agricola, di forestazione e verde privato (per interventi superiori a 10 Ha)	art. IV.9 c.5
	SR4.2 - Con funzione pubblico/privata di interesse generale (per interventi superiori a 3 Ha)	art. IV.9 c.8

	Area di nuovo impianto per attività produttive portuali	art. VII.1.10 c2
	Area di ristrutturazione per attività industriali e produttive portuali	art. VII.1.10 c3
	Area di ristrutturazione per attività produttive-terziarie	art. VII.1.10 c4
	Area di nuovo impianto per la logistica portuale	art. VII.1.10 c2
	Area di transizione allo spazio urbano	art. VII.1.10 c5

Componenti dello Spazio portuale art. VII.1






























	SP1 -Aree consolidate per attività produttive portuali	art. VII.1.3
	SP2 -Aree consolidate per attività produttive portuali facenti parte di PU vigenti alla data di adozione del PSC	art. VII.1.4
	RIR - Aree consolidate per attività produttive portuali con impianti a Rischio di Incidente Rilevante	art. VII.1.5
	SP3 - Aree consolidate per attività industriali portuali	art. VII.1.6
	SP4 -Aree consolidate per cantieristica	art. VII.1.7
	SP5 -Centro Direzionale del porto	art. VII.1.8
	SP6 -Servizi al porto	art. VII.1.9



	Città consolidata o in via di consolidamento	art. VIII.6
Prevalentemente residenziale		
	SU1 - Tessuto edilizio caratterizzato da edifici mono-bifamiliari, schiera, a 1 - 2 piani fuori terra	art. VIII.6.4 c1
	SU2 - Tessuto edilizio caratterizzato da edifici plurifamiliari a 3 piani fuori terra	art. VIII.6.4 c2
	SU3 - Tessuto edilizio caratterizzato da edifici plurifamiliari a 4 piani fuori terra e oltre	art. VIII.6.4 c3
1.0.X = indice medio di isolato 0.X S= aree ad alta densità di standard SAT = Tessuto saturo		
	SU4 - Tessuto a morfotipologia autonoma	art. VIII.6.8
2. SAT = Tessuto saturo		
	RI - Aree residenziali integrate	art. VIII.6.7
	SU5 - Tessuto a morfotipologia unitaria autonoma da mantenere	art. VIII.6.9



LEGENDA TEMATICA

	SU6 -Complessi e/o edifici di valore storico architettonico	art. IV.1.7	Prevalentemente per attività turistica	art. VIII.6.13		SU9 - Complessi, edifici, impianti per attività ricettive
	SU7 -Complessi e/o edifici preesistenti al tessuto	art. VIII.6.10	Strutture Ricettive Alberghiere	art. VIII.6.14		
	SU7aA prevalente destinazione residenziale con ampie pertinenze	art. VIII.6.10 c2	ESISTENTE PROGETTO			
	SU7bA prevalente uso produttivo da confermare o riqualificare	art. VIII.6.10 c3	 	Alberghi		
			 	Alberghi non dismettibili		
			 	Residenze turistico - alberghiere		
			 	Strutture Ricettive all'aria aperta	art. VIII.6.16	
				Strutture ricettive all'aria aperta		
			 	Strutture Ricettive extralberghiere e altre tipologie ricettive	art. VIII.6.16	
			 	Aree attrezzata per la sosta temporanea (camper)		
			 	Ostello		
	SU8 - Complessi, edifici e impianti per attività produttive	art. VIII.6.12	Prevalentemente per attività terziarie e/o miste	art. VIII.6.17		SU10 - Complessi, edifici, impianti per attività terziarie e/o miste
						art. VIII.6.18
			ESISTENTE PROGETTO			
 	Industriale - artigianale	art. VIII.6.12 c1				
 	Artigianale - mista	art. VIII.6.12 c3				
 	Deposito all'aperto	art. VIII.6.12 c5				
	Variante Art. A-14bis LR 20/2000 o art. 21 L.R. 4/2018 o art. 53 L.R. 24/2017	art. VIII.6.11 bis				
	RIR - Aree consolidate per attività produttive portuali con impianti a Rischio di Incidente Rilevante	art. VII.1.5				

Inquadramento delle opere terrestri su vincoli comunali



LEGENDA TEMATICA

ESISTENTE PROGETTO

- | | | |
|-----------|-----------|--|
| D | D | Direzionali |
| C1 | C1 | Esercizi di vicinato, pubblici esercizi, artigianato di servizio |
| C2 | C2 | Complessi commerciali di vicinato o gallerie commerciali di vicinato |
| C3 | C3 | Medio-piccole strutture di vendita |
| C4 | C4 | Medio-grandi strutture di vendita |
| C5 | C5 | Centri commerciali di livello inferiore |
| C6 | C6 | Centri commerciali di livello superiore |
| C7 | C7 | Grandi strutture di vendita |
| C8 | C8 | Aree commerciali integrate e/o polo funzionale |
| C9 | C9 | Commerciale all'ingrosso |
| Ci | Ci | Commerciale, pubblico esercizio e artigianato integrabili |

ESISTENTE PROGETTO

- | | | |
|------------|------------|--|
| M | M | servizio alla mobilità (distributori, autorimessa, autosilo) |
| E | E | Deposito ed esposizione all'aperto |
| AL | AL | Alberghiere |
| AU | AU | Autotrasporto |
| Rt | Rt | Ricreativo - turistico - pubblico esercizio |
| pro | pro | Produttivo |

Elementi di caratterizzazione della città consolidata o in via di consolidamento art. VIII.7.1



Centralità e/o assi di valorizzazione commerciale e turistica, facoltativi art. VIII.7.2



Centralità e/o assi di valorizzazione commerciale e turistica, prioritari art. VIII.7.2



Tessuto con impianto urbano di qualità art. VIII.7.3

Città da riqualificare



Prevalentemente residenziale



Per attività miste



Per attività turistica

Città di nuovo impianto



Prevalentemente residenziale



Prevalentemente per attività turistica



Prevalentemente per attività produttiva



Per attività miste