Firmato digitalmente da CECCONI MASSIMILIANO
C: IT

LEGENDA	
🟦	area impianto e sottostazione utente
▨	fascia di rispetto da tratturo = 100m
▬	cabina di trasformazione
▨	strada interna = 3,5m

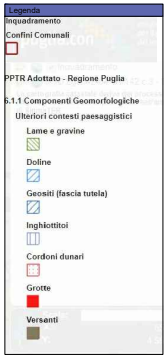
Legenda
Inquadramento
Confini Comunali
☐
PPTR Adottato - Regione Puglia
6.1.1 Componenti Geomorfologiche
Ulteriori contesti paesaggistici
Lame e gravine
▨
Doline
▨
Geositi (fascia tutela)
▨
Inghiottitoi
▥
Cordoni dunari
☐
Grotte
🟥
Versanti
■

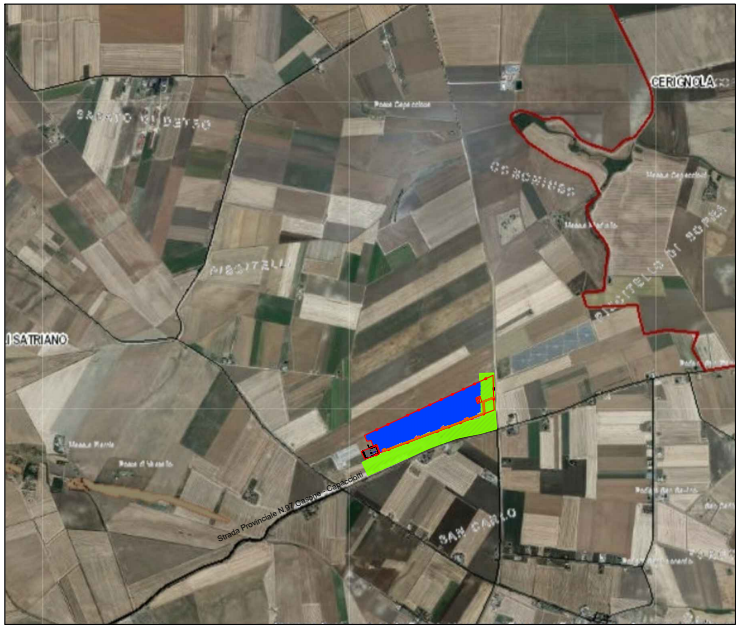
CERIGNOLA
I SATRIANO
PISCITELLI
SAN CARLO
Strada Provinciale N.97 Casone - Capacciotti

INQUADRAMENTO SU PPTR - STRUTTURA IDROGEOMORFOLOGICA
Tavola delle Componenti Geomorfologiche (fonte SIT Puglia) scala 1:20000

LEGENDA	
🟦	area impianto e sottostazione utente
▨	fascia di rispetto da tratturo = 100m
▬	cabina di trasformazione
▨	strada interna = 3,5m

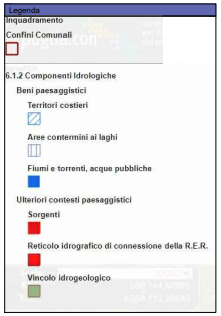
Legenda
Inquadramento
Confini Comunali
☐
6.1.2 Componenti Idrologiche
Beni paesaggistici
Territori costieri
▨
Aree contermini ai laghi
▥
Fiumi e torrenti, acque pubbliche
🟦
Ulteriori contesti paesaggistici
Sorgenti
🟥
Reticolo idrografico di connessione della R.E.R.
🟥
Vincolo idrogeologico
🟩

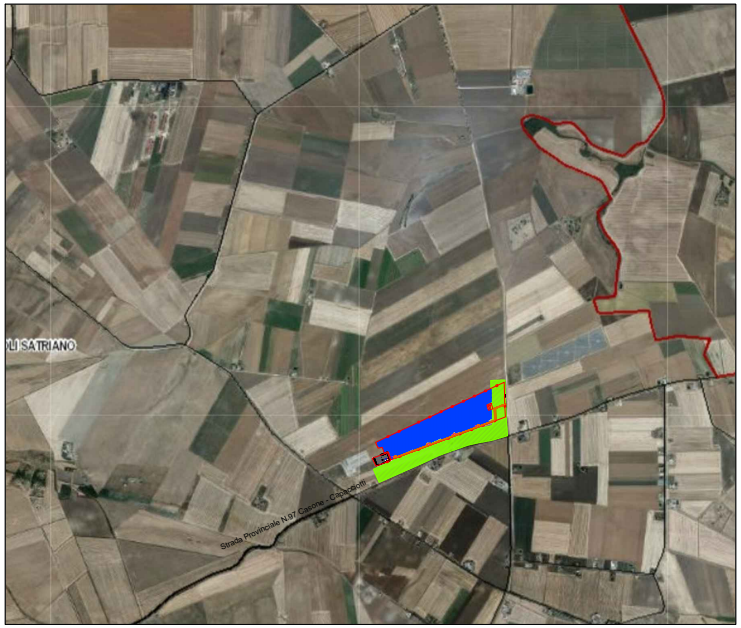
LI SATRIANO
Strada Provinciale N.97 Casone - Capacciotti

INQUADRAMENTO SU PPTR - STRUTTURA IDROGEOMORFOLOGICA
Tavola delle Componenti Idrologiche (fonte SIT Puglia) scala 1:20000

LEGENDA	
🟦	area impianto e sottostazione utente
▨	fascia di rispetto da tratturo = 100m
▬	cabina di trasformazione
▨	strada interna = 3,5m

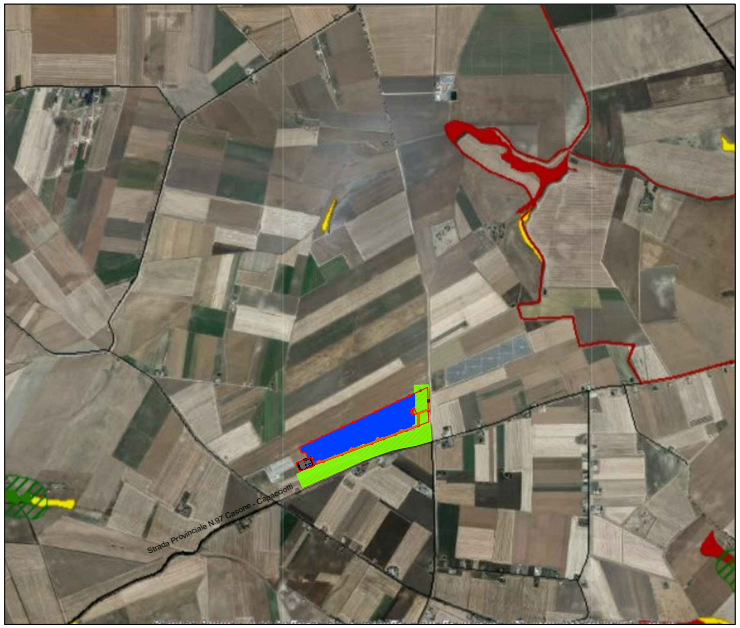
Strada Provinciale N.97 Casone - Capacciotti


Legenda
Inquadramento
Confini Comunali
☐
6.2.1 Componenti Botanico Vegetazionali
Beni paesaggistici
Boschi
🟩
Zone umide Ramsar
▤
Ulteriori contesti paesaggistici
Aree di rispetto dei boschi
▨
Aree umide
🟦
Prati e pascoli naturali
🟨
Formazioni arbustive in evoluzione naturale
🟥

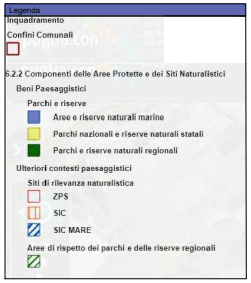
Legenda
Inquadramento
Confini Comunali
☐
6.2.2 Componenti delle Aree Protette e dei Siti Naturalistici
Beni Paesaggistici
Parchi e riserve
🟦 Aree e riserve naturali marine
🟨 Parchi nazionali e riserve naturali statali
🟩 Parchi e riserve naturali regionali
Ulteriori contesti paesaggistici
Siti di rilevanza naturalistica
☐ ZPS
▥ SIC
▨ SIC MARE
Aree di rispetto dei parchi e delle riserve regionali
▨

INQUADRAMENTO SU PPTR - STRUTTURA ECOSISTEMICA E AMBIENTALE
Tavola delle Componenti Botanico Vegetazionali (fonte SIT Puglia) scala 1:20000

LEGENDA	
🟦	area impianto e sottostazione utente
▨	fascia di rispetto da tratturo = 100m
▬	cabina di trasformazione
▨	strada interna = 3,5m

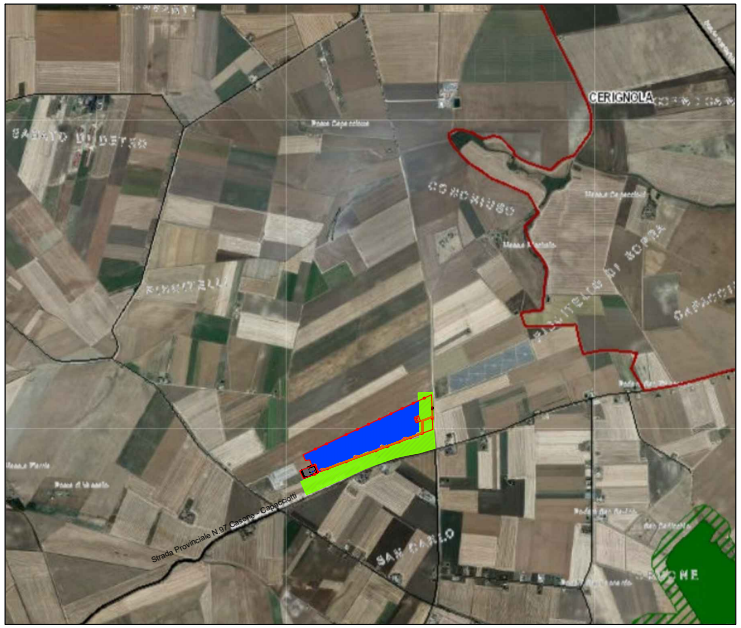
CERIGNOLA
SAN CARLO
Strada Provinciale N.97 Casone - Capacciotti


Legenda
Inquadramento
Confini Comunali
☐
6.3.1 Componenti culturali e insediative
Beni paesaggistici
Immobili e aree di notevole interesse pubblico
🟨
Zone gravate da usi civici
▥
Zone di interesse archeologico
▩
Ulteriori contesti paesaggistici
Testimonianza della stratificazione insediativa
a - siti interessati da beni storico culturali
▩
b - aree appartenenti alla rete dei tratturi
🟦
Aree di Rispetto delle Componenti Culturali e Insediative
Rete tratturi
▨
Siti storico culturali
▨
Zone interesse archeologico
▨
Citta consolidata
🟩
Paesaggi rurali
☐

INQUADRAMENTO SU PPTR - STRUTTURA ECOSISTEMICA E AMBIENTALE
Tavola delle Componenti delle Aree Protette e dei Siti Naturalistici (fonte SIT Puglia) scala 1:20000

LEGENDA

🟦	area impianto e sottostazione utente
▨	fascia di rispetto da tratturo = 100m
▬	cabina di trasformazione
▨	strada interna = 3,5m

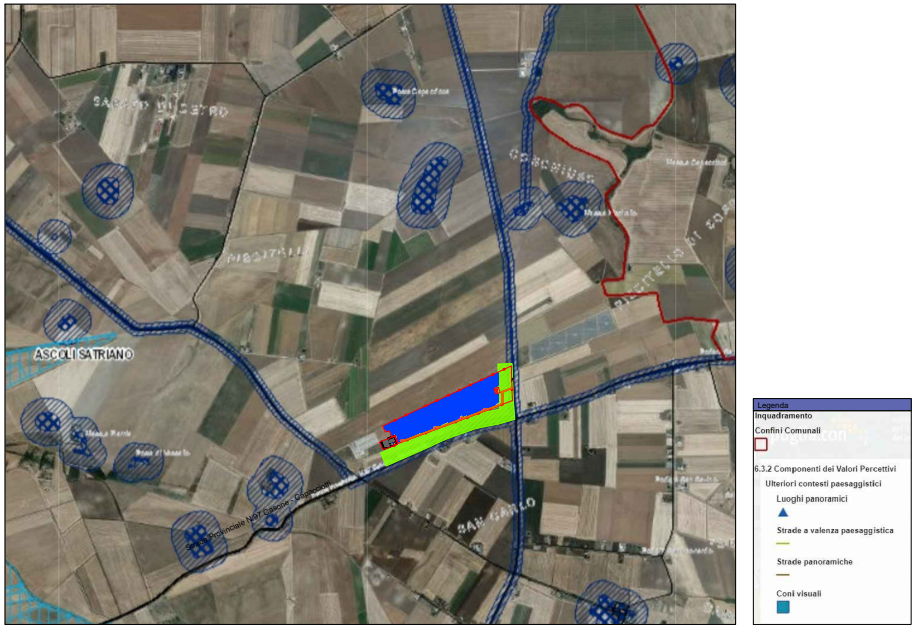
ASCOLI SATRIANO
Strada Provinciale N.97 Casone - Capaccioti
SAN CARLO
Legenda
Inquadramento
Confini Comunali
6.3.2 Componenti dei Valori Percettivi
Ulteriori contesti paesaggistici
Luoghi panoramici
Strade a valenza paesaggistica
Strade panoramiche
Coni visuali

INQUADRAMENTO SU PPTR - STRUTTURA ANTROPICA E STORICO - CULTURALE
Tavola delle Componenti Culturali e Insediative (fonte SIT Puglia) scala 1:20000

LEGENDA

🟦	area impianto e sottostazione utente
▨	fascia di rispetto da tratturo = 100m
▬	cabina di trasformazione
▨	strada interna = 3,5m

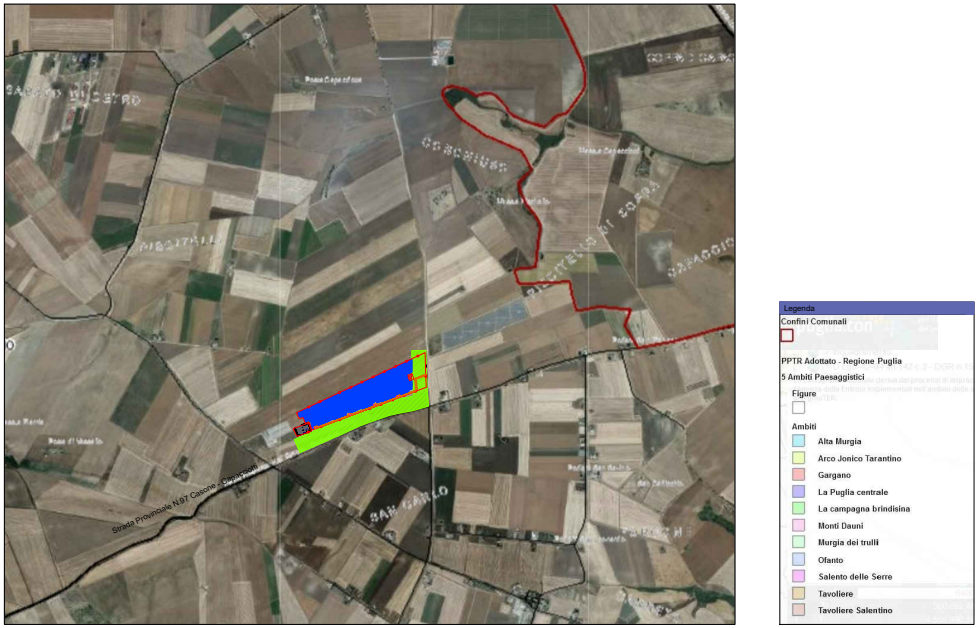
Strada Provinciale N.97 Casone - Capaccioti
SAN CARLO
Legenda
Confini Comunali
PPTR Adottato - Regione Puglia
5 Ambiti Paesaggistici
Figure
Ambiti
Alta Murgia
Arco Jonico Tarantino
Gargano
La Puglia centrale
La campagna brindisina
Monti Dauni
Murgia dei trulli
Ofanto
Salento delle Serre
Tavoliere
Tavoliere Salentino

INQUADRAMENTO SU PPTR - STRUTTURA ANTROPICA E STORICO - CULTURALE
Tavola delle Componenti dei Valori Percettivi (fonte SIT Puglia) scala 1:20000

LEGENDA

🟦	area impianto e sottostazione utente
▨	fascia di rispetto da tratturo = 100m
▬	cabina di trasformazione
▨	strada interna = 3,5m

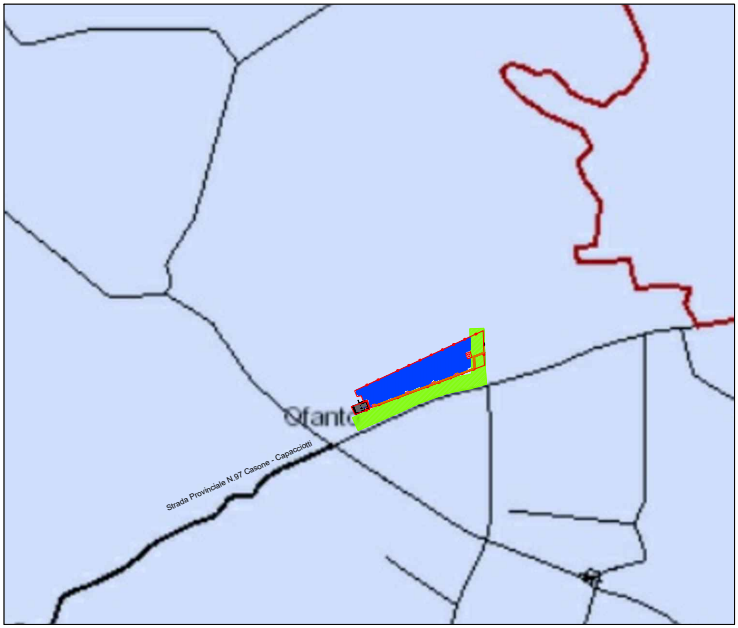
Ofanto
Strada Provinciale N.97 Casone - Capacciotti

INQUADRAMENTO SU PPTR - AMBITI PAESAGGISTICI
Tavola delle Figure e degli Ambiti Paesaggistici "Ambito Fiume Ofanto" (fonte SIT Puglia) scala 1:20000

COMUNE DI ASCOLI SATRIANO
Provincia di Foggia
Regione PUGLIA

Nome Progetto / Projet Name

PROGETTO DEFINITIVO
Centrale fotovoltaica denominata LIMES 14 della potenza di 11,712 MWp

committente

LIMES RENEWABLE ENERGY

Titolo documento /Document title

LAYOUT IMPIANTO

Sottotitolo documento /Document subtitle

INQUADRAMENTO VINCOLISTICO - PPTR ADOTTATO

0		Emissione			
N.	Data Revisione	Descrizione revisione	Preparato	Vagliato	Approvato

Consulenza / Advice

SUNNERG

Consulenza / Advice

Ing. Massimiliano Cecconi

Progettista / Planner

SUNNERG DEVELOPMENT s.r.l.
Via San Pietro all'Orto, 10 - 20121 (MI)
P.IVA 11085630967
PEC sunnergdevelopment@legalmail.it

Documento Numero

Commessa	Origine	Tipo documento	N. Progressivo	Revisione
		Elaborato grafico	00_005	

Scala: 1:20000

TUTTI I DIRITTI SONO RISERVATI - Questo documento è di proprietà esclusiva SUNNERG DEVELOPMENT srl, che si riserva ogni diritto sullo stesso. Pertanto non può essere copiato, riprodotto, comunicato o divulgato ad altri o usato in qualsiasi maniera, nemmeno per fini sperimentali, senza autorizzazione scritta dell'Autore