Firmato digitalmente da CECCONI MASSIMILIANO
C: IT

LEGENDA	
🟦	area impianto e sottostazione utente
▨	fascia di rispetto da tratturo = 100m
🟪	cabina di trasformazione
🟧	strada interna = 3,5m

▨	VINCOLI IDROGEOLOGICI
I	N.T.A. (art.7.1.4 - art.4.06.5 - 4.07.2 - 7.06)
II	N.T.A. (art.7.1.4 - art.4.06.5 - 4.07.2 - 7.06)
III	rif. dettaglio: TAVV. 15-16-25-26
IV	N.T.A.(art.4.06.5 - 4.07.2 - 7.06)
V-1	N.T.A.(art.4.06.5 - 4.07.2 - 7.06)
V-2	N.T.A.(art.4.06.5 - 7.03 - 4.07.2 - 7.06)
VI-1	N.T.A.(art.4.06.4 - 7.05 - 4.07.2 - 7.06)
VI-2	N.T.A.(art. 4.06.5 - 7.05 - 4.07.2 - 7.06)
▬	LIMITE TERRITORIO COMUNALE

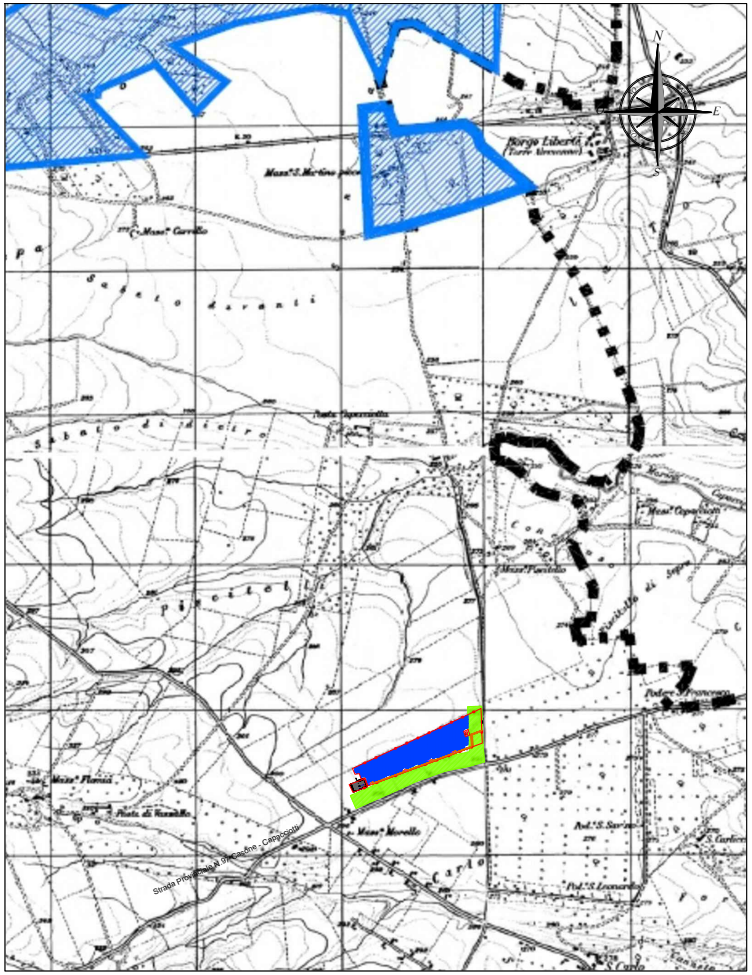

Tavola 14b - ATD Vincoli idrogeologici, scala 1:20000

Piano Urbanistico Generale (P.U.G) L.R. 27/07/2001 n.20 Recepimento determinazioni di adeguamento assunte nella C.dei.S indetta ai sensi dell'art. 11 comma 9 L.R. 20/2001. Controllo di compatibilità con Deliberazione della Giunta Regionale n.1043 del 25/06/2008 (contenuto nel BURP n.118 del 23/07/2008)

LEGENDA	
🟦	area impianto e sottostazione utente
▨	fascia di rispetto da tratturo = 100m
🟪	cabina di trasformazione
🟧	strada interna = 3,5m

SISTEMA DELLA STRATIFICAZIONE STORICA DELL'INSEDIAMENTO

⊞ SAC/—

SEGNALAZIONE ARCHEOLOGICA
SAC/29 Area urbana e suburbana (insed. dauno e romano)
SAC/30 Cippo romano
SAC/31 Fontane romane
SAC/32 Loc. Paruzi (Necropoli dauna)
SAC/33 Due pietre miliari dell'Appia Traiana
SAC/34 Sedia d'Orlando
SAC/35 Loc. Tesoro (acquedotto romano)
SAC/ Ponte Parrozzo

■ SEGNALAZIONE ARCHEOLOGICA (età dauna, romana, medievale)

□ SEGNALAZIONE ARCHEOLOGICA (età neolitica)

● VA/—

VINCOLO ARCHITETTONICO
VA/36 Arco romano
VA/37 Masseria Palazzo d'Ascoli
VA/38 Chiesa S. Maria del Popolo (con Monastero) Zona Rispetto

▦ VAC/—

VINCOLO ARCHEOLOGICO
VAC/26 Lagnano da Piede
VAC/27 Ponte romano
VAC/28 Località Serpente
VAC/— Faragola
VAC/— Zona PIP
VAC/— Zona PEEP
VAC/— Valle Castagna

╲ TRATTURO (VINCOLO ARCHEOLOGICO)
39 PESCASSEROLI - CANDELA
16 BRACCIO CERIGNOLA - ASCOLI
36 FOGGIA - ASCOLI - LAVELLO
36a FOGGIA - ASCOLI - LAVELLO (sostituito dalla strada provinciale n. 89)
36b FOGGIA - ASCOLI - LAVELLO (sostituito dalla strada provinciale n. 82)
37 FOGGIA - ORDONA - LAVELLO
38 CERVARO - CANDELA - S. AGATA
51 CERIGNOLA PONTE DI BOVINO (sostituito dalla strada statale n. 161)
52 MARTELLITO - FERRANTE (sostituito dalla strada statale n. 161)
53 BRACCIO LAGNANO - CANDELA
54 CANDELA - MONTEGENTILE (sostituito dalla Strada Provinciale n. 95)
57 CERIGNOLA - MELFI
55 STORNARA - LAVELLO

▦ AREA ANNESSA TRATTURI

● MASSERIE E POSTE
NANNARONE D'AZZARA
MEZZANA GRANDE
POZZO AUCIELLO
POSTICCIOLA
PALAZZO D'ASCOLI
PORCILI
TORRETTA DI BOFFA
GIARNERA GRANDE
PATALINO
CARRERA
POSTICCHIO
D'AROLLA
PORCILE PICCOLO
S. POTITO
SELVA SAN GIACOMO
SEDIA D'ORLANDO
VALLE SCODELLA
POZZO ZINGARO
MONTECORVO
PAGLIARONE
CAPPELLO TOSTO
RUGGERO
ROMANO
RINALDI
FIUME MORTO
CONTE DI NOIA
LAGNANO DA CAPO
CORLETO
SAN MARTINO
SAN MARTINO PICCOLO
TORRE ALEMANNA
SAN CARLO
PERILLO
SAN LEONARDO LE MATINE
SANTA CROCE
SALVETERE
SALATTI
BELMONTE
PIDOCCHIO
MENDOLA
ROMANO
S. ANTONIO
FLAMIA
CAMERELLE
FONTANA VIOLA
DELLA CRETA
MATONE
SAN MERCURIO
POSTA LA CASA
LAGNANO DA PIEDE
VOCALE
FARAGOLA
BUFALO
LA MADONNA
CAPACCIOTTI
S. CROCE DI MARANO
DEL RIPOSO

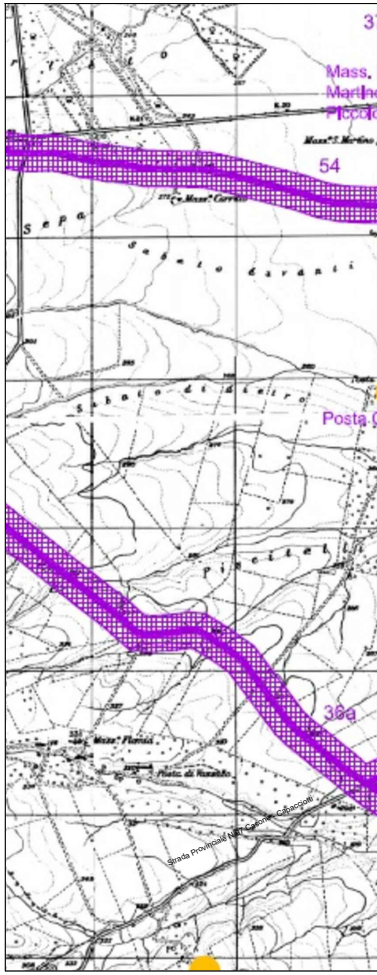

Tavola 14cBis - Vincoli e segnalazioni archeologiche ed architettonich

Piano Urbanistico Generale (P.U.G) L.R. 27/07/2001 n.20 Recepimen
ai sensi dell'art. 11 comma 9 L.R. 20/2001. Controllo di compatibilità c
(contenuto nel BURP n.118 del 23/07/2008)

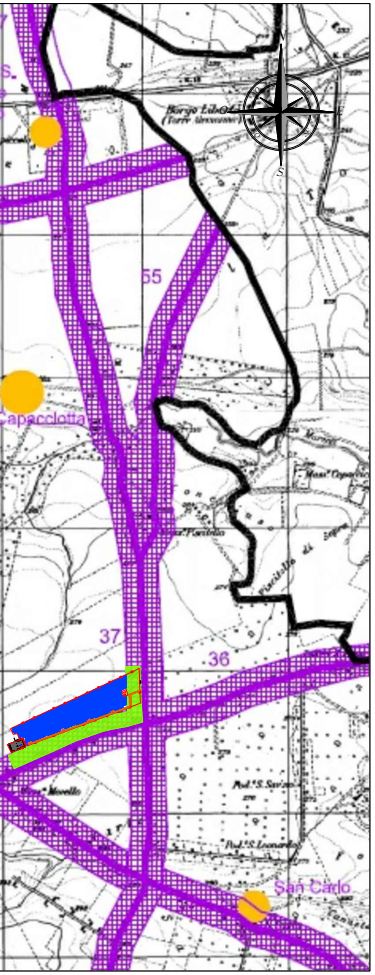

e, scala 1:20000

to determinazioni di adeguamento assunte nella C.dei.S indetta
on Deliberazione della Giunta Regionale n.1043 del 25/06/2008

LEGENDA

🟦	area impianto e sottostazione utente
▨	fascia di rispetto da tratturo = 100m
▬	cabina di trasformazione
▨	strada interna = 3,5m

SISTEMA IDROGEOLOGICO SUPERFICIALE

RETICOLI FLUVIALI

383 - ACQUA C/O LOC. SEDIA D'ORLANDO
388 - LAMA - TORRENTE CARAPELLE
407 - ACQUA C/O MASSERIA PORCILE
439 - VALLE DEL FORNO
440 - CANALE PONTE ROTTO
441 - CANALE MARANA SAN MARCHITTO
442 - CANALE MARANA MONTECORVO
443 - CANALE SANTO SPIRITO
444 - CANALE DI MONTECORVO
445 - CANALE SAN LEONARDO
446 - ACQUA C/O LOC. FONTANELLE
447 - FOSSO RINALDI
448 - FIUME VITICONE
449 - CANALE MARANA VALLE TRAVERSA
459 - TORRENTE NUOVO CARAPELLOTTO
461 - CANALE MARANA CASTELLO
462 - ACQUA C/O LOC LAGNANO DA CAPO
463 - CANALE LA MARANA
465 - CANALE PONTICELLO
473 - CANALE MARANA LA PIDOCCHIOSA
476 - LAMA - FIUME OFANTO
476 - FIUME OFANTO
509 - CANALE RIO SALSO
526 - FOSSO PAROZZO
527 - ACQUA C/O MASSERIA SAN MERCURIO
529 - ACQUA C/O MASSERIA FLAMIA
530 - CANALE MARANA CAPACCIOTTI
532 - LAMA (C/O POSTA CARAMELLE)

▦ AREA ANNESSA

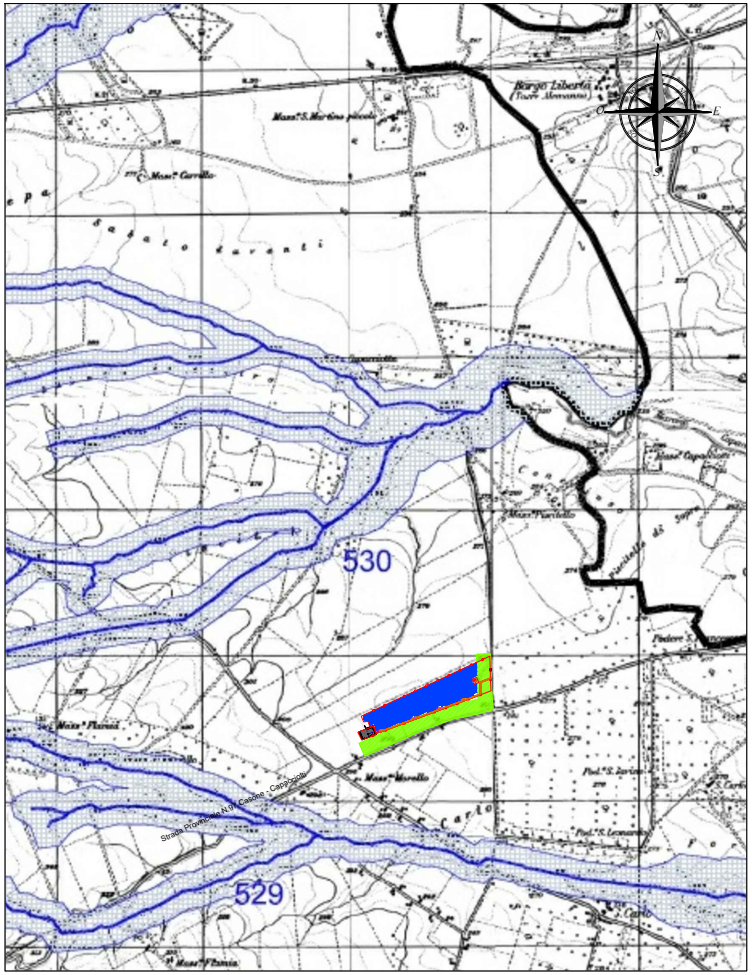

Tavola 14dBis - ATD Idrologia Superficiale, scala 1:20000

Piano Urbanistico Generale (P.U.G) L.R. 27/07/2001 n.20 Recepimento determinazioni di adeguamento assunte nella C.dei.S indetta
ai sensi dell'art. 11 comma 9 L.R. 20/2001. Controllo di compatibilità con Deliberazione della Giunta Regionale n.1043 del 25/06/2008
(contenuto nel BURP n.118 del 23/07/2008)

LEGENDA

🟦	area impianto e sottostazione utente
▨	fascia di rispetto da tratturo = 100m
▬	cabina di trasformazione
▨	strada interna = 3,5m

P.U.T.T. - USI CIVICI

🟨	USI CIVICI

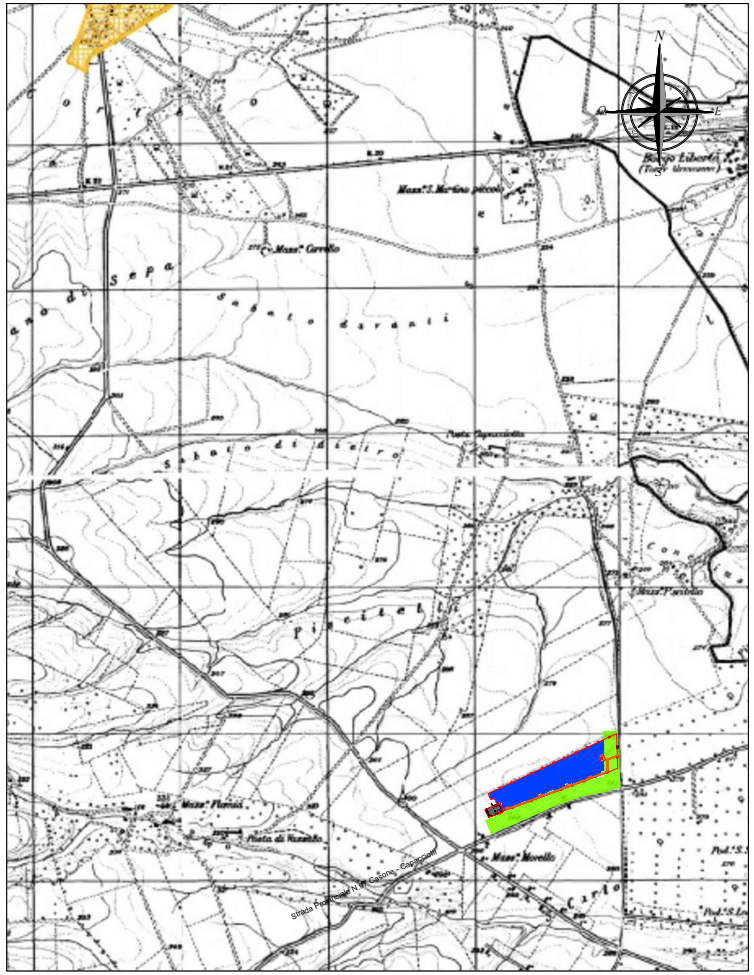

LEGENDA

🟦	area impianto e sottostazione utente
▨	fascia di rispetto da tratturo = 100m
▬	cabina di trasformazione
▨	strada interna = 3,5m

BENI NATURALISTICI

▨	BOSCHI
▨	MACCHIE
▤	AREA ANNESSA
☐	SIC
☐	Parco dell'Ofanto - Zona 1
☐	Parco dell'Ofanto - Zona 2

VINCOLI FAUNISTICI

▦	Zone a gestione sociale

Tavola 14e - Usi Civici, scala 1:20000

Piano Urbanistico Generale (P.U.G) L.R. 27/07/2001 n.20 Recepimento determinazioni di adeguamento assunte nella C.dei.S indetta ai sensi dell'art. 11 comma 9 L.R. 20/2001. Controllo di compatibilità con Deliberazione della Giunta Regionale n.1043 del 25/06/2008 (contenuto nel BURP n.118 del 23/07/2008)

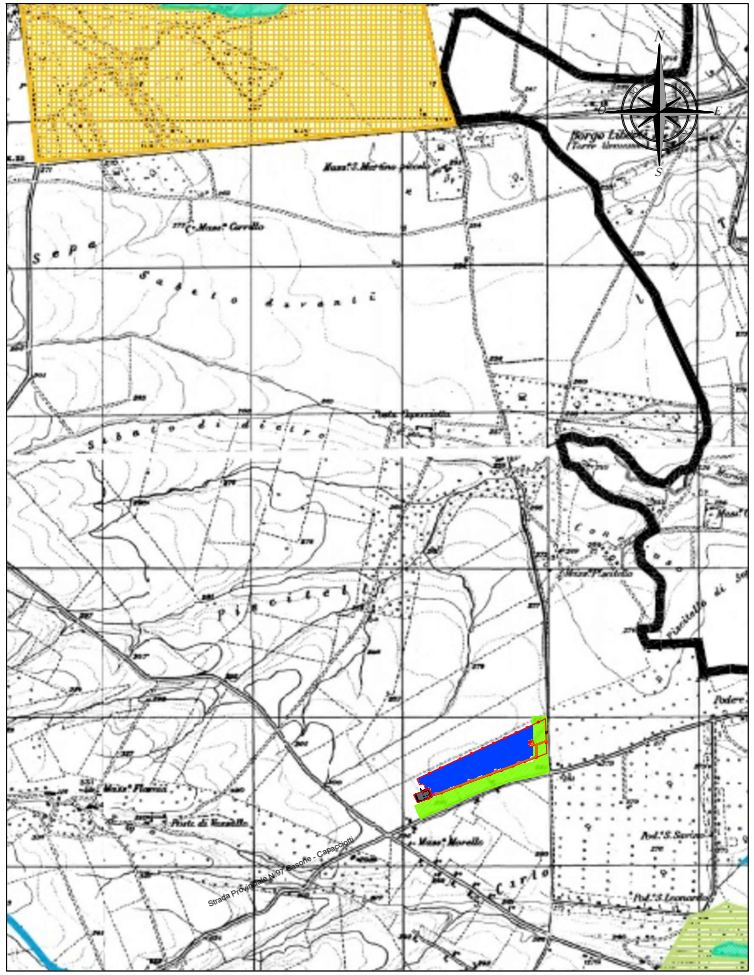

LEGENDA

🟦	area impianto e sottostazione utente
▨	fascia di rispetto da tratturo = 100m
▬	cabina di trasformazione
▨	strada interna = 3,5m

GEOMORFOLOGIA

〰	RETICOLI FLUVIALI

383 - ACQUA C/O LOC. SEDIA D'ORLANDO
388 - LAMA - TORRENTE CARAPELLE
407 - ACQUA C/O MASSERIA PORCILE
439 - VALLE DEL FORNO
440 - CANALE PONTE ROTTO
441 - CANALE MARANA SAN MARCHITTO
442 - CANALE MARANA MONTECORVO
443 - CANALE SANTO SPIRITO
444 - CANALE DI MONTECORVO
445 - CANALE SAN LEONARDO
446 - ACQUA C/O LOC. FONTANELLE
447 - FOSSO RINALDI
448 - FIUME VITICONE
449 - CANALE MARANA VALLE TRAVERSA
459 - TORRENTE NUOVO CARAPELLOTTO
461 - CANALE MARANA CASTELLO
462 - ACQUA C/O LOC LAGNANO DA CAPO
463 - CANALE LA MARANA
465 - CANALE PONTICELLO
473 - CANALE MARANA LA PIDOCCHIOSA
476 - LAMA - FIUME OFANTO
476 - FIUME OFANTO
509 - CANALE RIO SALSO
526 - FOSSO PAROZZO
527 - ACQUA C/O MASSERIA SAN MERCURIO
529 - ACQUA C/O MASSERIA FLAMIA
530 - CANALE MARANA CAPACCIOTTI
532 - LAMA (C/O POSTA CARAMELLE)

▦	ARENILI, PIANE E CONCHE ALLUVIONALI
☐	ZONA UMIDA
- - -	DORSALI DI SPARTIACQUE PRINCIPALI E SECONDARIE
▦	AREA ANNESSA
〰	CIGLI DI SCARPATA

Tavola 14fBis - Vincoli faunistici, boschi, macchie, biotipi, Parco Ofanto, SIC, scala 1:20000

Piano Urbanistico Generale (P.U.G) L.R. 27/07/2001 n.20 Recepimento determinazioni di adeguamento assunte nella C.dei.S indetta ai sensi dell'art. 11 comma 9 L.R. 20/2001. Controllo di compatibilità con Deliberazione della Giunta Regionale n.1043 del 25/06/2008 (contenuto nel BURP n.118 del 23/07/2008)

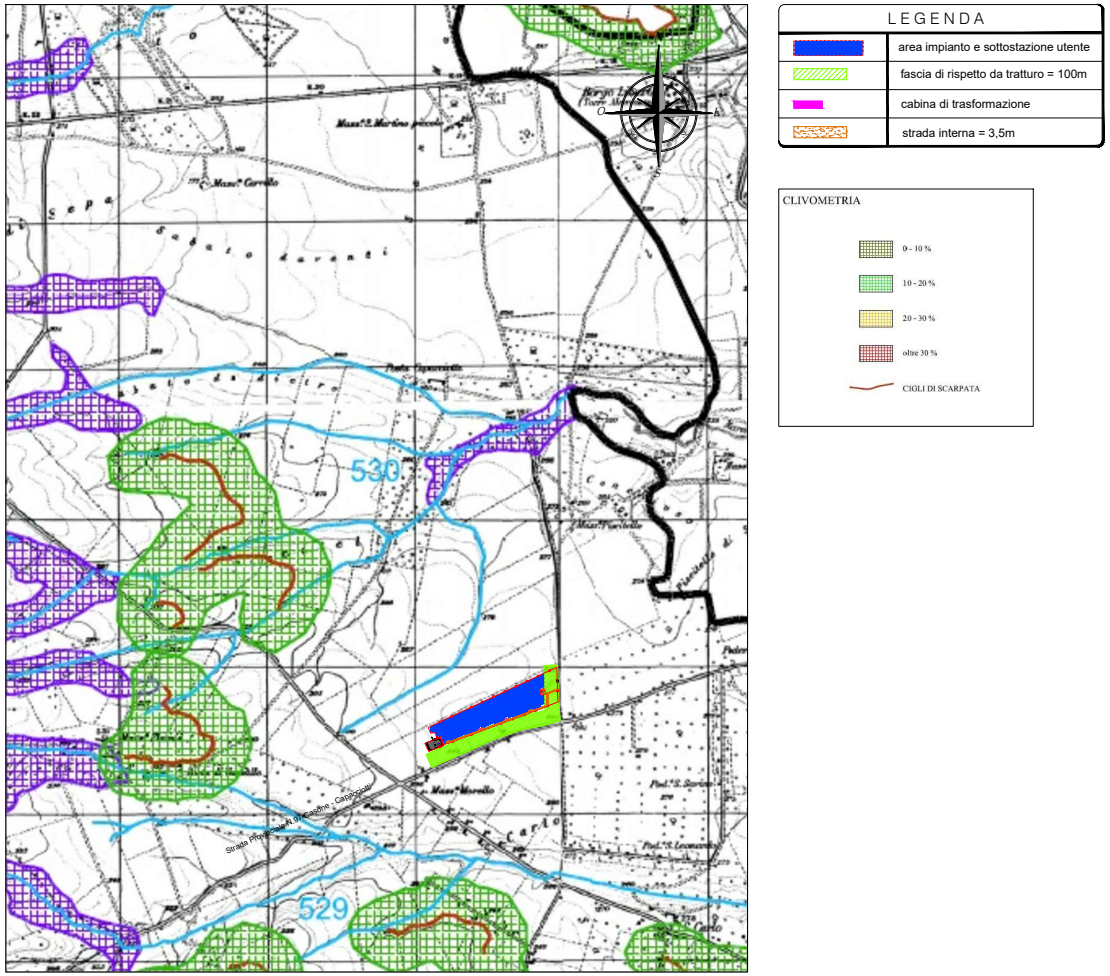
LEGENDA
🟦 area impianto e sottostazione utente
▨ fascia di rispetto da tratturo = 100m
🟪 cabina di trasformazione
▨ strada interna = 3,5m
CLIVOMETRIA
▦ 0 - 10 %
▦ 10 - 20 %
▦ 20 - 30 %
▦ oltre 30 %
CIGLI DI SCARPATA
530
529
Strada Provinciale N.97 Casone - Capacciotti
O
E
S

Tavola 14g - ATD Geomorfologia: Reticoli fluviali, arenili e piane alluvionali, cigli e crinali, scala 1:20000

Piano Urbanistico Generale (P.U.G) L.R. 27/07/2001 n.20 Recepimento determinazioni di adeguamento assunte nella C.dei.S indetta ai sensi dell'art. 11 comma 9 L.R. 20/2001. Controllo di compatibilità con Deliberazione della Giunta Regionale n.1043 del 25/06/2008 (contenuto nel BURP n.118 del 23/07/2008)

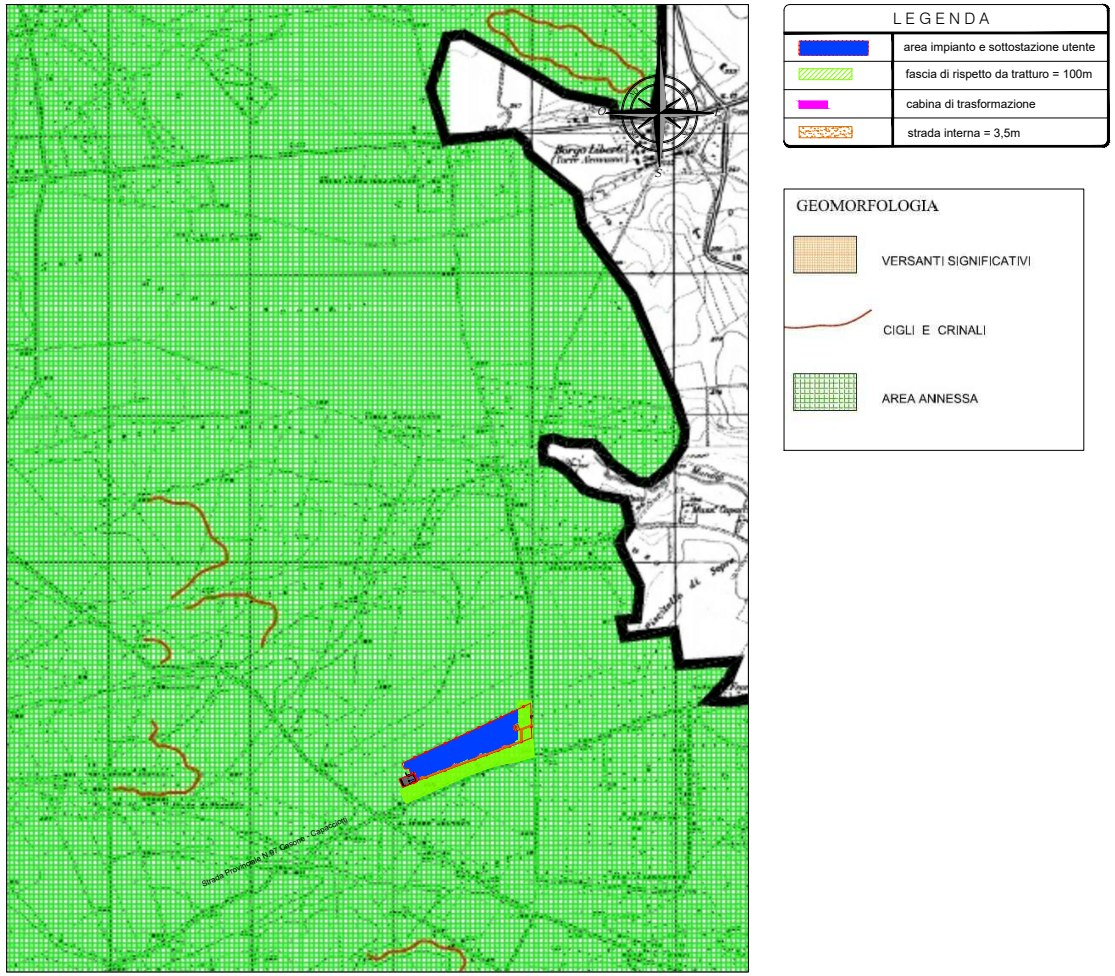
LEGENDA
🟦 area impianto e sottostazione utente
▨ fascia di rispetto da tratturo = 100m
🟪 cabina di trasformazione
▨ strada interna = 3,5m
GEOMORFOLOGIA
▦ VERSANTI SIGNIFICATIVI
CIGLI E CRINALI
▦ AREA ANNESSA
Strada Provinciale N.97 Casone - Capacciotti
O
E
S

Tavola 14h - ATD Geomorfologia: cigli e pendenze, scala 1:20000

Piano Urbanistico Generale (P.U.G) L.R. 27/07/2001 n.20 Recepimento determinazioni di adeguamento assunte nella C.dei.S indetta ai sensi dell'art. 11 comma 9 L.R. 20/2001. Controllo di compatibilità con Deliberazione della Giunta Regionale n.1043 del 25/06/2008 (contenuto nel BURP n.118 del 23/07/2008)

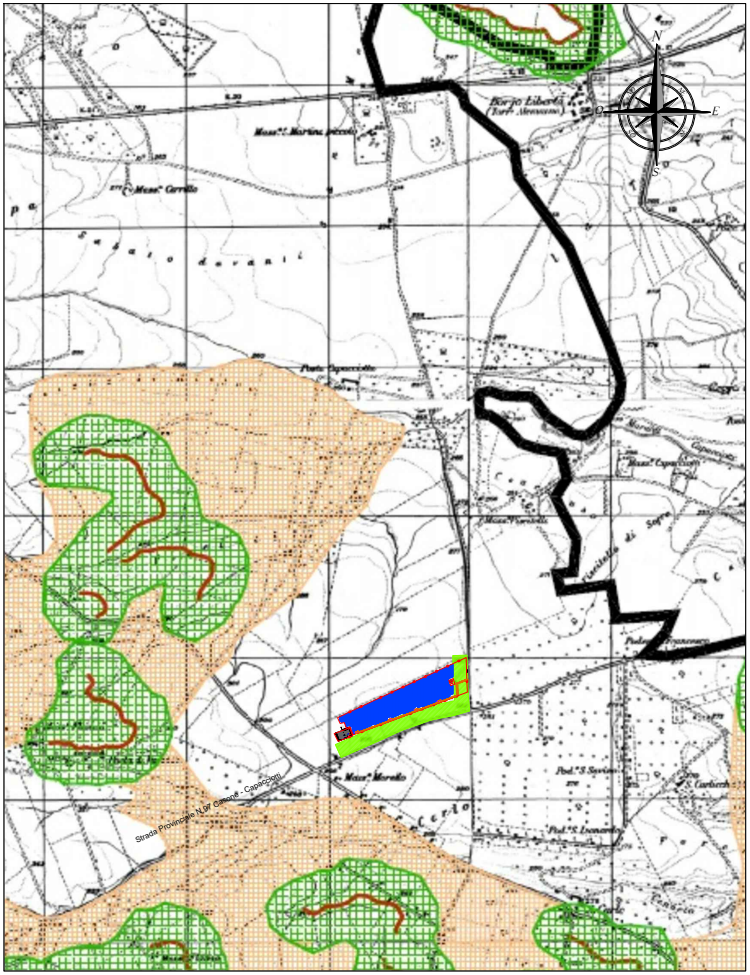

Tavola 14i - ATD Geomorfologia: cigli, crinali e versanti significativi, scala 1:20000

Piano Urbanistico Generale (P.U.G) L.R. 27/07/2001 n.20 Recepimento determinazioni di adeguamento assunte nella C.dei.S indetta ai sensi dell'art. 11 comma 9 L.R. 20/2001. Controllo di compatibilità con Deliberazione della Giunta Regionale n.1043 del 25/06/2008 (contenuto nel BURP n.118 del 23/07/2008)

COMUNE DI ASCOLI SATRIANO
Provincia di Foggia
Regione PUGLIA

Nome Progetto / Projet Name

PROGETTO DEFINITIVO
Centrale fotovoltaica denominata LIMES 14 della potenza di 11,712 MWp

committente

LIMES RENEWABLE ENERGY

Titolo documento /Document title

LAYOUT IMPIANTO

Sottotitolo documento /Document subtitle

INQUADRAMENTO VINCOLISTICO -
ADEGUAMENTO PUG AL PPTR
Ascoli Satriano (FG)

N.	Data Revisione	Descrizione revisione	Preparato	Vagliato	Approvato
0		Emissione			

Consulenza / Advice

SUNNERG

Consulenza / Advice

Ing. Massimiliano Cecconi

Progettista / Planner

SUNNERG DEVELOPMENT s.r.l.
Via San Pietro all'Orto, 10 - 20121 (MI)
P.IVA 11085630967
PEC sunnergdevelopment@legalmail.it

Documento Numero

Commessa	Origine	Tipo documento	N. Progressivo	Revisione
		Elaborato grafico	00_007	

Scala: 1:20000

TUTTI I DIRITTI SONO RISERVATI - Questo documento è di proprietà esclusiva SUNNERG DEVELOPMENT srl, che si riserva ogni diritto sullo stesso. Pertanto non può essere copiato, riprodotto, comunicato o divulgato ad altri o usato in qualsiasi maniera, nemmeno per fini sperimentali, senza autorizzazione scritta dell'Autore