Firmato digitalmente da CECCONI MASSIMILIANO
C: IT

LEGENDA

🟦	area impianto e sottostazione utente
🟩	fascia di rispetto da tratturo = 100m
🟪	cabina di trasformazione
🟧	strada interna = 3,5m

▨ **VINCOLI IDROGEOLOGICI**

I	N.T.A. (art,7,1,4 - art,4,06,5 - 4,07,2 - 7,06)
II	N.T.A. (art.7.1.4 - art.4.06.5 - 4.07.2 - 7.06)
III	rif. dettaglio: TAVV. 15-16-25-26
IV	N.T.A.(art.4,06,5 - 4,07,2 - 7,06)
V-1	N.T.A.(art.4.06.5 - 4.07.2 - 7.06)
V-2	N.T.A.(art.4.06.5 - 7.03 - 4.07.2 - 7.06)
VI-1	N.T.A.(art.4.06.4 - 7.05 - 4.07.2 - 7.06)
VI-2	N.T.A.(art. 4.06.5 - 7.05 - 4.07.2 - 7.06)
▬	LIMITE TERRITORIO COMUNALE

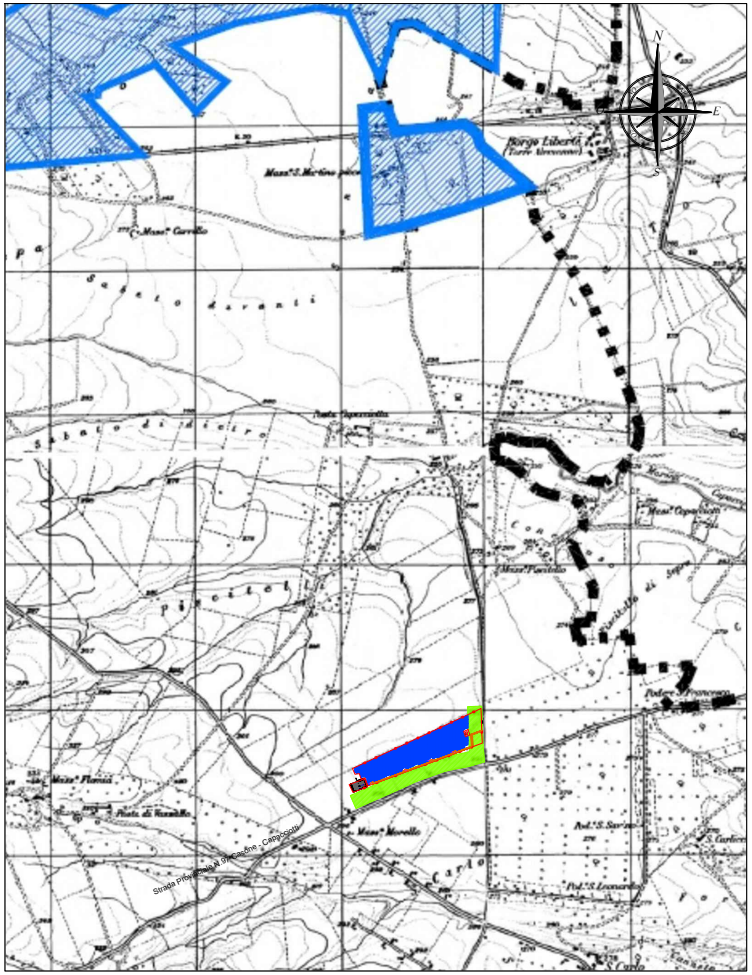

Tavola 14b - ATD Vincoli idrogeologici, scala 1:20000

Piano Urbanistico Generale (P.U.G) L.R. 27/07/2001 n.20 Recepimento determinazioni di adeguamento assunte nella C.dei.S indetta ai sensi dell'art. 11 comma 9 L.R. 20/2001. Controllo di compatibilità con Deliberazione della Giunta Regionale n.1043 del 25/06/2008 (contenuto nel BURP n.118 del 23/07/2008)

LEGENDA

🟦	area impianto e sottostazione utente
🟩	fascia di rispetto da tratturo = 100m
🟪	cabina di trasformazione
🟧	strada interna = 3,5m

SISTEMA DELLA STRATIFICAZIONE STORICA DELL'INSEDIAMENTO

⊞ SAC/__ SEGNALAZIONE ARCHEOLOGICA

SAC/29	Area urbana e suburbana (insed. dauno e romano)
SAC/30	Cippo romano
SAC/31	Fontane romane
SAC/32	Loc. Parazi (Necropoli dauna)
SAC/33	Due pietre miliari dell'Appia Traiana
SAC/34	Sedia d'Orlando
SAC/35	Loc. Tesoro (acquedotto romano)
SAC/	Ponte Parrozzo

■ SEGNALAZIONE ARCHEOLOGICA (età dauna, romana, medievale)

□ SEGNALAZIONE ARCHEOLOGICA (età neolitica)

● VA/__ VINCOLO ARCHITETTONICO

VA/36	Arco romano
VA/37	Masseria Palazzo d'Ascoli
VA/38	Chiesa S. Maria del Popolo (con Monastero) Zona Rispetto

■ VAC/__ VINCOLO ARCHEOLOGICO

VAC/26	Lagnano da Piede
VAC/27	Ponte romano
VAC/28	Località Serpente
VAC/—	Farapola
VAC/—	Zona PIP
VAC/—	Zona PEEP
VAC/—	Valle Castagna

TRATTURO (VINCOLO ARCHEOLOGICO)

39	PESCASSEROLI - CANDELA
16	BRACCIO CERIGNOLA - ASCOLI
36	FOGGIA - ASCOLI - LAVELLO
36a	FOGGIA - ASCOLI - LAVELLO (sostituito dalla strada provinciale n. 89)
36b	FOGGIA - ASCOLI - LAVELLO (sostituito dalla strada provinciale n. 82)
37	FOGGIA - ORDONA - LAVELLO
38	CERVARO - CANDELA - S. AGATA
51	CERIGNOLA PONTE DI BOVINO (sostituito dalla strada statale n. 161)
52	MARTELLITO - FERRANTE (sostituito dalla strada statale n. 161)
53	BRACCIO LAGNANO - CANDELA
54	CANDELA - MONTEGENTILE (sostituito dalla Strada Provinciale n. 95)
57	CERIGNOLA - MELFI
55	STORNARA - LAVELLO

▦ AREA ANNESSA TRATTURI

● MASSERIE E POSTE

- NANNARONE D'AZZARA
- MEZZANA GRANDE
- POZZO AUCIELLO
- POSTICCIOLA
- PALAZZO D'ASCOLI
- PORCILI
- TORRETTA DI BOFFA
- GIARNERA GRANDE
- PATALINO
- CARRERA
- POSTICCHIO
- D'AROLLA
- PORCILE PICCOLO
- S. POTITO
- SELVA SAN GIACOMO
- SEDIA D'ORLANDO
- VALLE SCODELLA
- POZZO ZINGARO
- MONTECORVO
- PAGLIARONE
- CAPPELLO TOSTO
- RUGGERO
- ROMANO
- RINALDI
- FIUME MORTO
- CONTE DI NOIA
- LAGNANO DA CAPO
- CORLETO
- SAN MARTINO
- SAN MARTINO PICCOLO
- TORRE ALEMANNA
- SAN CARLO
- PERILLO
- SAN LEONARDO LE MATINE
- SANTA CROCE
- SALVETERE
- SALATTI
- BELMONTE
- PIDOCCHIO
- MENDOLA
- ROMANO
- S. ANTONIO
- FLAMIA
- CAMERELLE
- FONTANA VIOLA
- DELLA CRETA
- MATONE
- SAN MERCURIO
- POSTA LA CASA
- LAGNANO DA PIEDE
- VOCALE
- FARAGOLA
- BUFALO
- LA MADONNA
- CAPACCIOTTI
- S. CROCE DI MARANO
- DEL RIPOSO

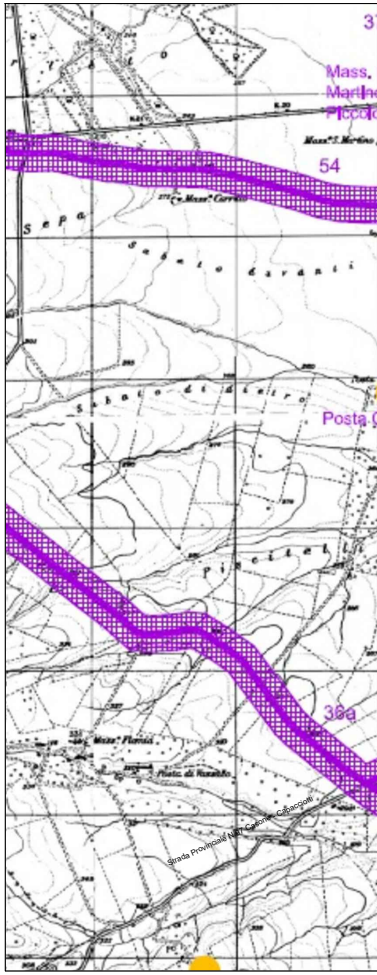

Tavola 14cBis - Vincoli e segnalazioni archeologiche ed architettonich

Piano Urbanistico Generale (P.U.G) L.R. 27/07/2001 n.20 Recepimen
ai sensi dell'art. 11 comma 9 L.R. 20/2001. Controllo di compatibilità c
(contenuto nel BURP n.118 del 23/07/2008)

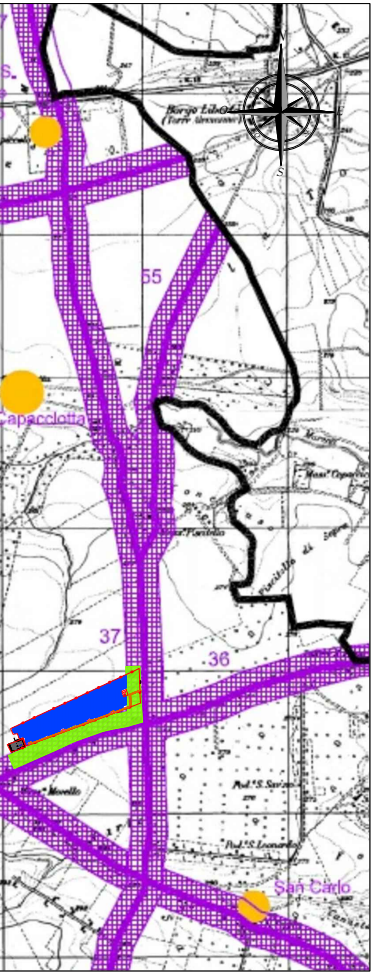

e, scala 1:20000

to determinazioni di adeguamento assunte nella C.dei.S indetta
on Deliberazione della Giunta Regionale n.1043 del 25/06/2008

LEGENDA	
🟦	area impianto e sottostazione utente
▨	fascia di rispetto da tratturo = 100m
▬	cabina di trasformazione
▨	strada interna = 3,5m

SISTEMA IDROGEOLOGICO SUPERFICIALE

—	RETICOLI FLUVIALI
	383 - ACQUA C/O LOC. SEDIA D'ORLANDO 388 - LAMA - TORRENTE CARAPELLE 407 - ACQUA C/O MASSERIA PORCILE 439 - VALLE DEL FORNO 440 - CANALE PONTE ROTTO 441 - CANALE MARANA SAN MARCHITTO 442 - CANALE MARANA MONTECORVO 443 - CANALE SANTO SPIRITO 444 - CANALE DI MONTECORVO 445 - CANALE SAN LEONARDO 446 - ACQUA C/O LOC. FONTANELLE 447 - FOSSO RINALDI 448 - FIUME VITICONE 449 - CANALE MARANA VALLE TRAVERSA 459 - TORRENTE NUOVO CARAPELLOTTO 461 - CANALE MARANA CASTELLO 462 - ACQUA C/O LOC LAGNANO DA CAPO 463 - CANALE LA MARANA 465 - CANALE PONTICELLO 473 - CANALE MARANA LA PIDOCCHIOSA 476 - LAMA - FIUME OFANTO 476 - FIUME OFANTO 509 - CANALE RIO SALSO 526 - FOSSO PAROZZO 527 - ACQUA C/O MASSERIA SAN MERCURIO 529 - ACQUA C/O MASSERIA FLAMIA 530 - CANALE MARANA CAPACCIOTTI 532 - LAMA (C/O POSTA CARAMELLE)
▦	AREA ANNESSA

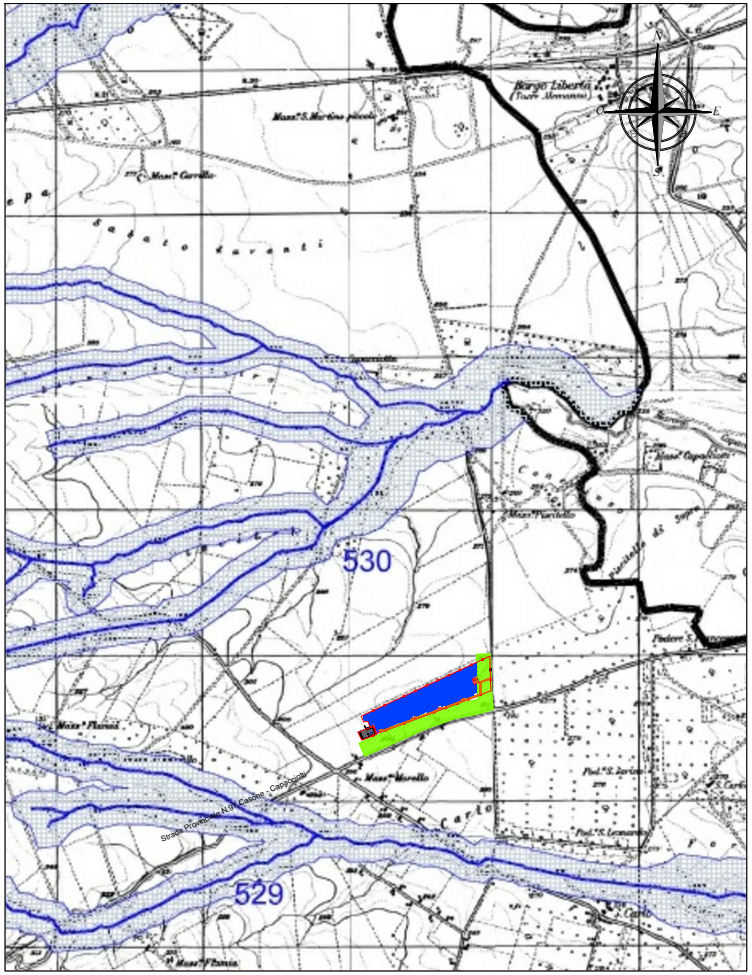

Tavola 14dBis - ATD Idrologia Superficiale, scala 1:20000

Piano Urbanistico Generale (P.U.G) L.R. 27/07/2001 n.20 Recepimento determinazioni di adeguamento assunte nella C.dei.S indetta
ai sensi dell'art. 11 comma 9 L.R. 20/2001. Controllo di compatibilità con Deliberazione della Giunta Regionale n.1043 del 25/06/2008
(contenuto nel BURP n.118 del 23/07/2008)

LEGENDA	
🟦	area impianto e sottostazione utente
▨	fascia di rispetto da tratturo = 100m
▬	cabina di trasformazione
▨	strada interna = 3,5m

P.U.T.T. - USI CIVICI

🟨	USI CIVICI

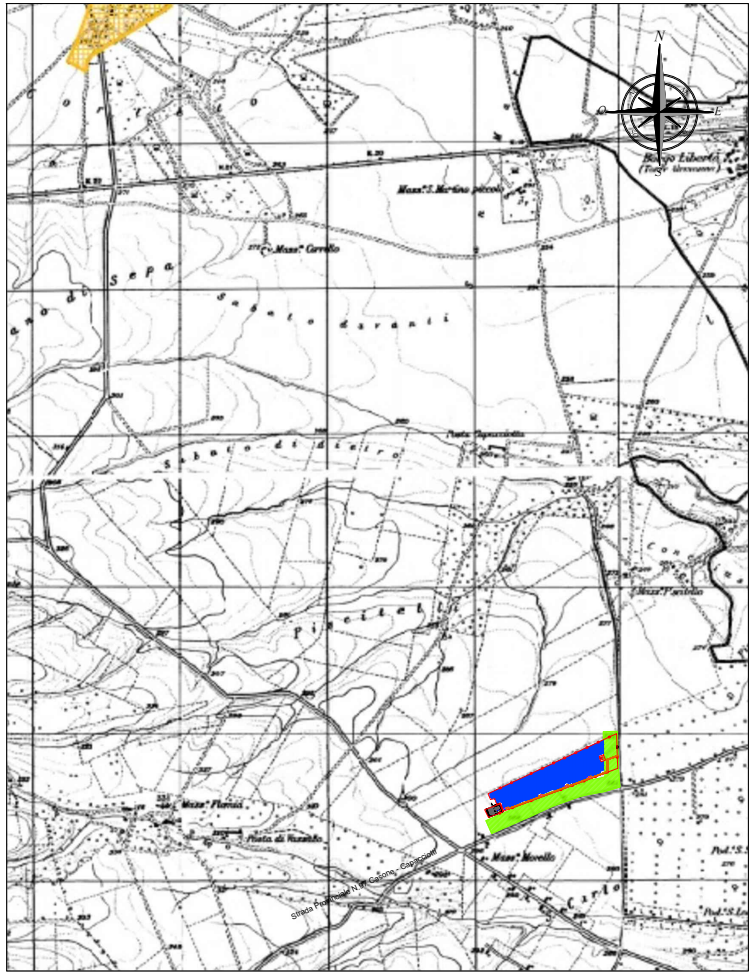

Tavola 14e - Usi Civici, scala 1:20000

Piano Urbanistico Generale (P.U.G) L.R. 27/07/2001 n.20 Recepimento determinazioni di adeguamento assunte nella C.dei.S indetta ai sensi dell'art. 11 comma 9 L.R. 20/2001. Controllo di compatibilità con Deliberazione della Giunta Regionale n.1043 del 25/06/2008 (contenuto nel BURP n.118 del 23/07/2008)

LEGENDA

🟦	area impianto e sottostazione utente
▨	fascia di rispetto da tratturo = 100m
▬	cabina di trasformazione
▨	strada interna = 3,5m

BENI NATURALISTICI

▨	BOSCHI
▨	MACCHIE
▤	AREA ANNESSA
☐	SIC
☐	Parco dell'Ofanto - Zona 1
☐	Parco dell'Ofanto - Zona 2

VINCOLI FAUNISTICI

▦	Zone a gestione sociale

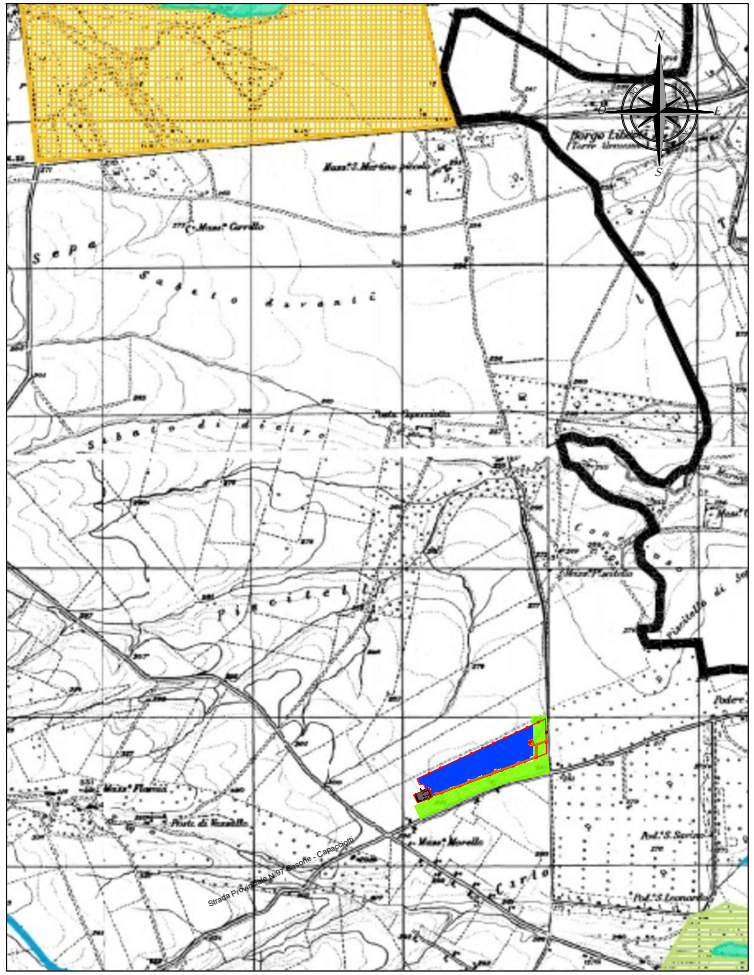

Tavola 14fBis - Vincoli faunistici, boschi, macchie, biotipi, Parco Ofanto, SIC, scala 1:20000

Piano Urbanistico Generale (P.U.G) L.R. 27/07/2001 n.20 Recepimento determinazioni di adeguamento assunte nella C.dei.S indetta ai sensi dell'art. 11 comma 9 L.R. 20/2001. Controllo di compatibilità con Deliberazione della Giunta Regionale n.1043 del 25/06/2008 (contenuto nel BURP n.118 del 23/07/2008)

LEGENDA

🟦	area impianto e sottostazione utente
▨	fascia di rispetto da tratturo = 100m
▬	cabina di trasformazione
▨	strada interna = 3,5m

GEOMORFOLOGIA

~	RETICOLI FLUVIALI

383 - ACQUA C/O LOC. SEDIA D'ORLANDO
388 - LAMA - TORRENTE CARAPELLE
407 - ACQUA C/O MASSERIA PORCILE
439 - VALLE DEL FORNO
440 - CANALE PONTE ROTTO
441 - CANALE MARANA SAN MARCHITTO
442 - CANALE MARANA MONTECORVO
443 - CANALE SANTO SPIRITO
444 - CANALE DI MONTECORVO
445 - CANALE SAN LEONARDO
446 - ACQUA C/O LOC. FONTANELLE
447 - FOSSO RINALDI
448 - FIUME VITICONE
449 - CANALE MARANA VALLE TRAVERSA
459 - TORRENTE NUOVO CARAPELLOTTO
461 - CANALE MARANA CASTELLO
462 - ACQUA C/O LOC LAGNANO DA CAPO
463 - CANALE LA MARANA
465 - CANALE PONTICELLO
473 - CANALE MARANA LA PIDOCCHIOSA
476 - LAMA - FIUME OFANTO
476 - FIUME OFANTO
509 - CANALE RIO SALSO
526 - FOSSO PAROZZO
527 - ACQUA C/O MASSERIA SAN MERCURIO
529 - ACQUA C/O MASSERIA FLAMIA
530 - CANALE MARANA CAPACCIOTTI
532 - LAMA (C/O POSTA CARAMELLE)

▦	ARENILI, PIANE E CONCHE ALLUVIONALI
☐	ZONA UMIDA
- - -	DORSALI DI SPARTIACQUE PRINCIPALI E SECONDARIE
▦	AREA ANNESSA
~	CIGLI DI SCARPATA

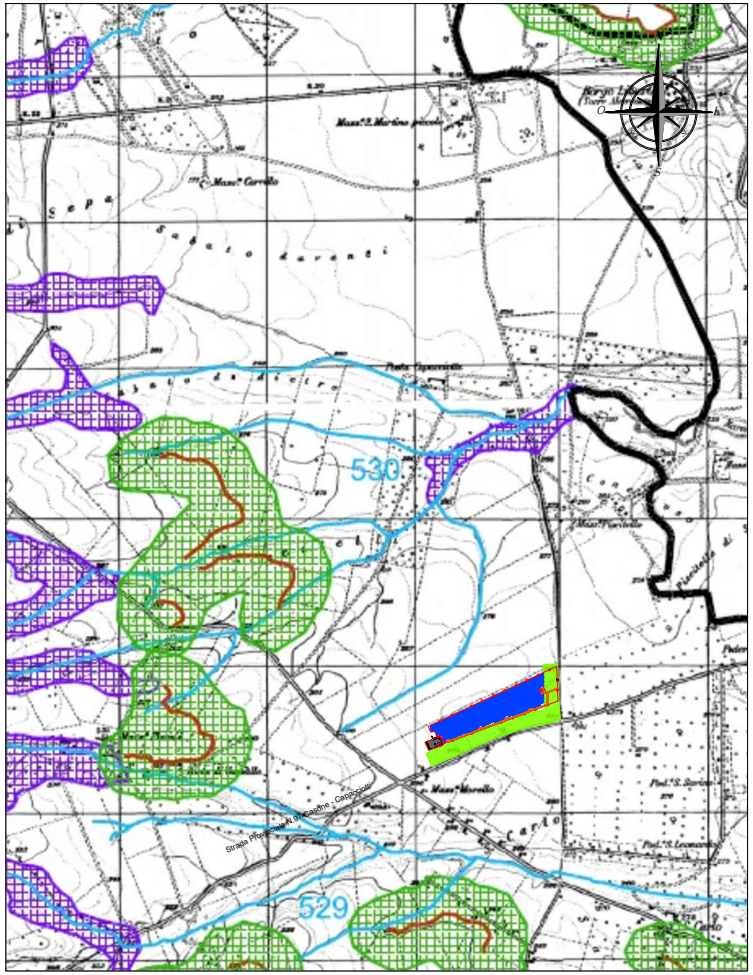

LEGENDA	
🟦	area impianto e sottostazione utente
▨	fascia di rispetto da tratturo = 100m
▬	cabina di trasformazione
▨	strada interna = 3,5m

CLIVOMETRIA

▦	0 - 10 %
▦	10 - 20 %
▦	20 - 30 %
▦	oltre 30 %
~	CIGLI DI SCARPATA

Tavola 14g - ATD Geomorfologia: Reticoli fluviali, arenili e piane alluvionali, cigli e crinali, scala 1:20000

Piano Urbanistico Generale (P.U.G) L.R. 27/07/2001 n.20 Recepimento determinazioni di adeguamento assunte nella C.dei.S indetta ai sensi dell'art. 11 comma 9 L.R. 20/2001. Controllo di compatibilità con Deliberazione della Giunta Regionale n.1043 del 25/06/2008 (contenuto nel BURP n.118 del 23/07/2008)

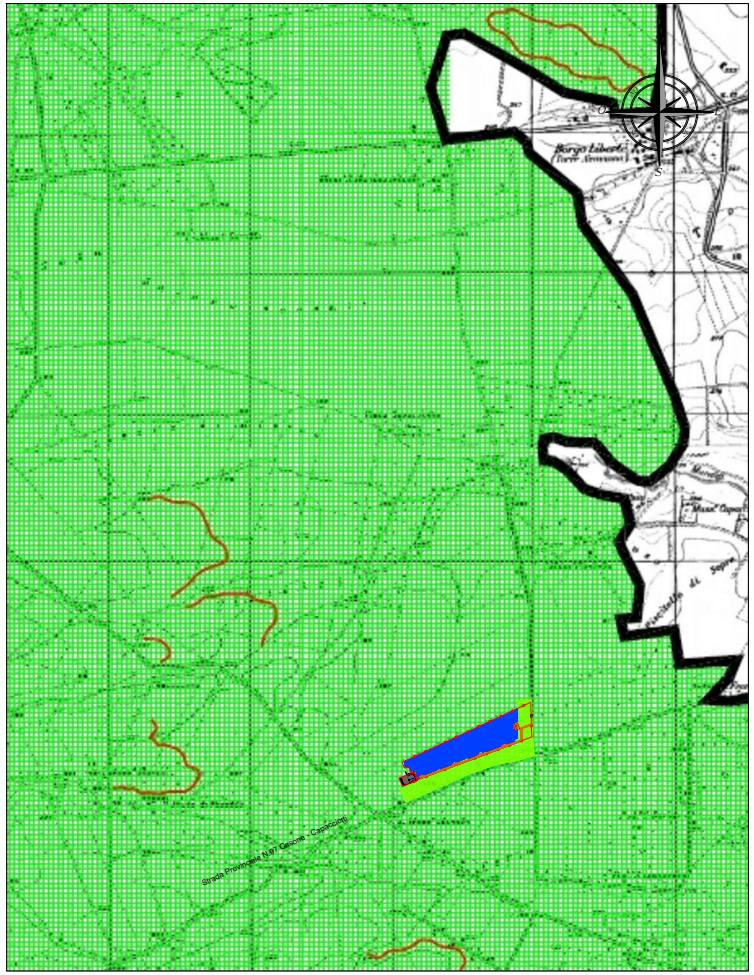

LEGENDA	
🟦	area impianto e sottostazione utente
▨	fascia di rispetto da tratturo = 100m
▬	cabina di trasformazione
▨	strada interna = 3,5m

GEOMORFOLOGIA

▦	VERSANTI SIGNIFICATIVI
~	CIGLI E CRINALI
▦	AREA ANNESSA

Tavola 14h - ATD Geomorfologia: cigli e pendenze, scala 1:20000

Piano Urbanistico Generale (P.U.G) L.R. 27/07/2001 n.20 Recepimento determinazioni di adeguamento assunte nella C.dei.S indetta ai sensi dell'art. 11 comma 9 L.R. 20/2001. Controllo di compatibilità con Deliberazione della Giunta Regionale n.1043 del 25/06/2008 (contenuto nel BURP n.118 del 23/07/2008)

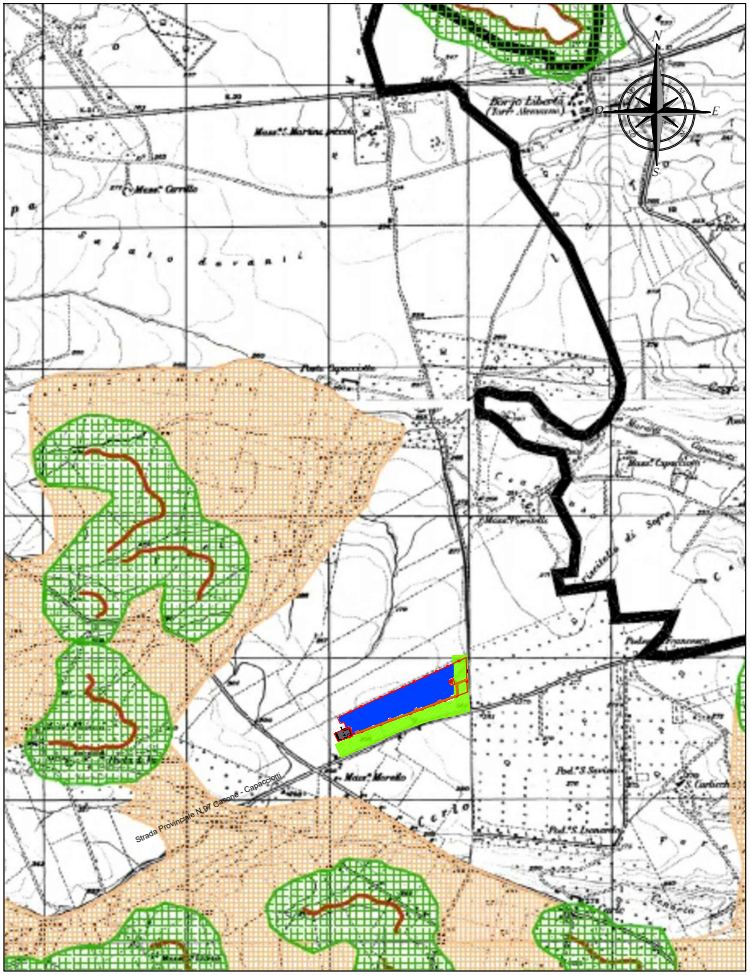

Tavola 14i - ATD Geomorfologia: cigli, crinali e versanti significativi, scala 1:20000

Piano Urbanistico Generale (P.U.G) L.R. 27/07/2001 n.20 Recepimento determinazioni di adeguamento assunte nella C.dei.S indetta ai sensi dell'art. 11 comma 9 L.R. 20/2001. Controllo di compatibilità con Deliberazione della Giunta Regionale n.1043 del 25/06/2008 (contenuto nel BURP n.118 del 23/07/2008)

COMUNE DI ASCOLI SATRIANO
Provincia di Foggia
Regione PUGLIA

Nome Progetto / Projet Name

PROGETTO DEFINITIVO
Centrale fotovoltaica denominata LIMES 14 della potenza di 11,712 MWp

committente

LIMES
RENEWABLE ENERGY

Titolo documento /Document title

LAYOUT IMPIANTO

Sottotitolo documento /Document subtitle

INQUADRAMENTO VINCOLISTICO -
ADEGUAMENTO PUG AL PPTR
Ascoli Satriano (FG)

N.	Data Revisione	Descrizione revisione	Preparato	Vagliato	Approvato
0		Emissione			

Consulenza / Advice

SUNNERG

Consulenza / Advice

Ing. Massimiliano Cecconi

Progettista / Planner

SUNNERG DEVELOPMENT s.r.l.
Via San Pietro all'Orto, 10 - 20121 (MI)
P.IVA 11085630967
PEC sunnergdevelopment@legalmail.it

Documento Numero

Commessa	Origine	Tipo documento	N. Progressivo	Revisione
		Elaborato grafico	00_007	

Scala: 1:20000

TUTTI I DIRITTI SONO RISERVATI - Questo documento è di proprietà esclusiva SUNNERG DEVELOPMENT srl, che si riserva ogni diritto sullo stesso. Pertanto non può essere copiato, riprodotto, comunicato o divulgato ad altri o usato in qualsiasi maniera, nemmeno per fini sperimentali, senza autorizzazione scritta dell'Autore