Inquadramento su PUC - Piano Urbanistico Comunale

Coordinate Gauss Boaga

Inquadramento su Piano Urbanistico (vigente) - Comune di Sassari

scala 1:25.000 1 cm = 250 m

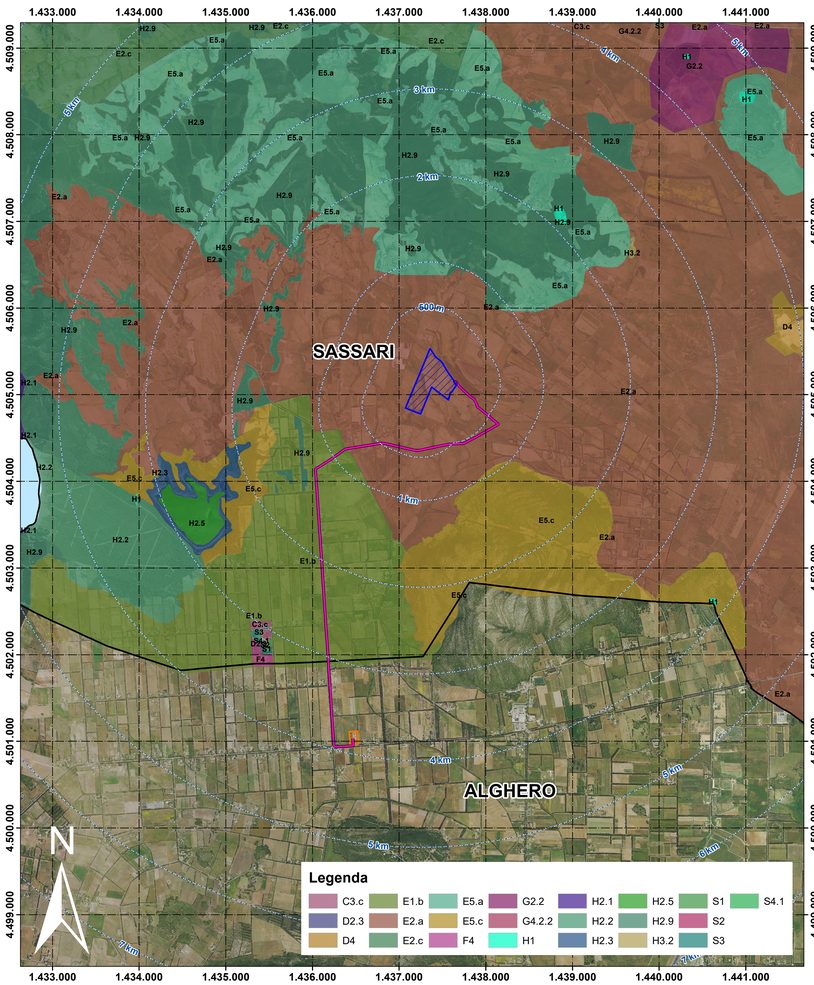

Inquadramento su Piano Urbanistico (variante) - Comune di Sassari

scala 1:25.000 1 cm = 250 m

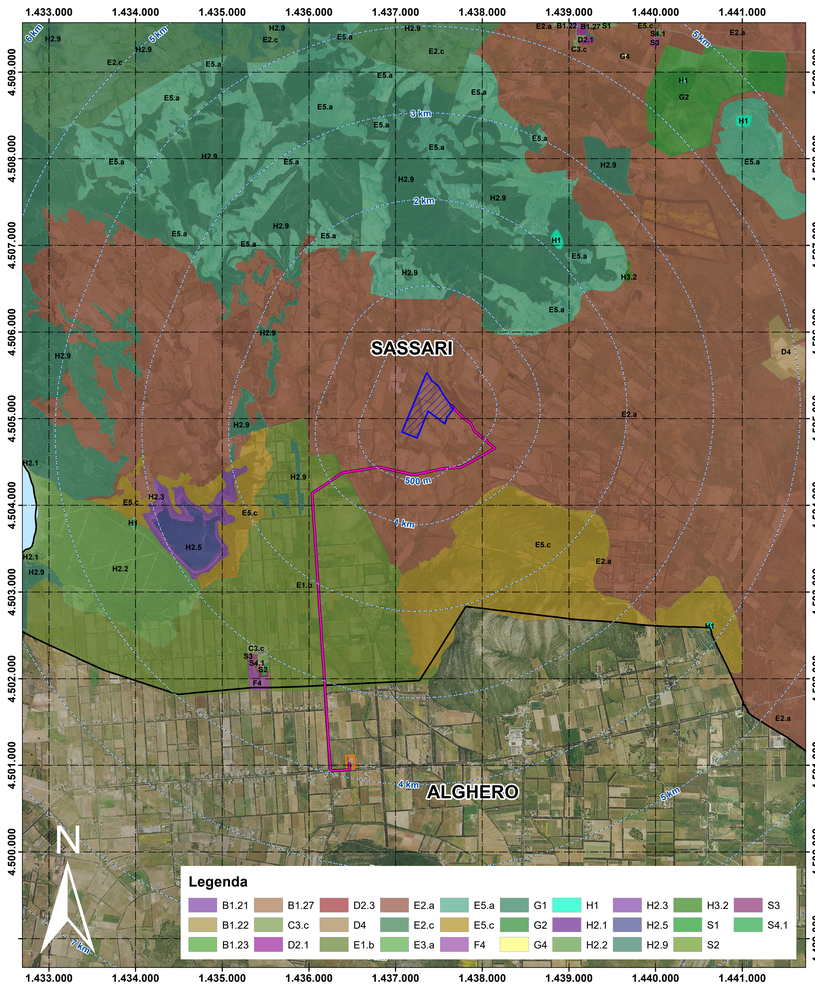

Inquadramento su PUC Sassari
Studio per l'individuazione dei siti non idonei per gli impianti fotovoltaici oltre 200 Kwp

scala 1:15.000 1 cm = 150 m

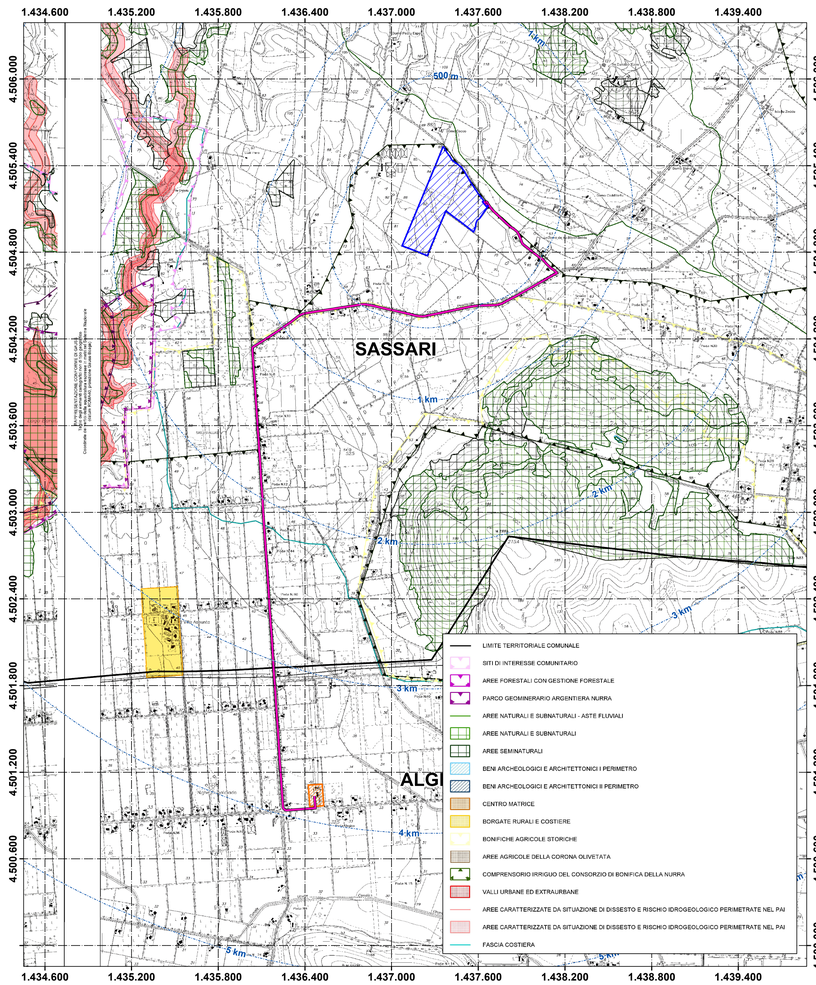

Inquadramento su PRG - Comune di Alghero

scala 1:15.000 1 cm = 150 m

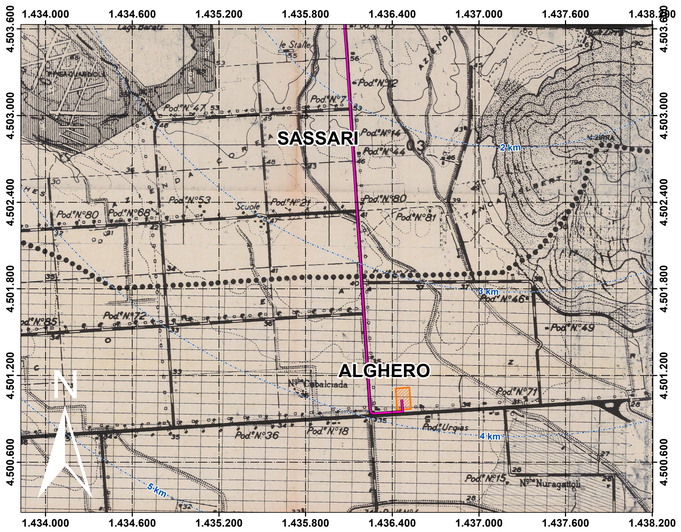



Legenda

- Buffer distanze da area di progetto
- Area di progetto
- Cavidotto
- Area CP Alghero
- Confini comunali
- Mare

IMPIANTO AGRIVOLTAICO BACCHILEDDU — **COMUNE DI SASSARI**

PROPONENTE

Ferrari Agro Energia s.r.l.
Traversa Bacchileddu, n. 22
07100 SASSARI (SS)

VALUTAZIONE DI IMPATTO AMBIENTALE

OGGETTO:
Inquadramento su PUC

CODICE ELABORATO
VIA TAV10

COORDINAMENTO

bm! Studio Tecnico Dott. Ing Bruno Manca

GRUPPO DI LAVORO S.I.A.
Dott.sssa Geol. Cosima Attrot
Dott. Ing. Fabio Massimo Calderaro
Dott. Ing Bruno Manca
Dott. Arch. Fabrizio Deliano
Dott.sssa Ing. Silvia Evana
Dott.sssa Ing. Ilaria Grosso
Dott. Giovanni Lovigu
Dott. Ing Bruno Manca
Dott. Ing. Luca Salvatori
Dott.sssa Ing. Alessandra Scalas
Dott. Nat. Fabio Schiru
Dott. Nat. Vincenzo Farri
Dott. Agr. Giuseppe Puggioni

REDATTORE
Dott. Giulio Casu
Dott.sssa Ing. Silvia Evana
Dott. Ing Bruno Manca
Dott. Ing. Luca Salvatori

REV	DATA	DESCRIZIONE REVISIONE
00	Gennaio 2022	Prima emissione

FORMATO
ISO A0 - 1189 x 841

Ferrari Agro Energia srl - TUTTI I DIRITTI SONO RISERVATI A NORMA DI LEGGE