


Regione Autonoma
della Sardegna



Provincia di Sassari




Comuni di



BESSEUDE BORUTTA BONNANARO SILIGO

PROPONENTE



OPERA

PROGETTO DEFINITIVO PARCO EOLICO "Monte Pelao"

OGGETTO

TITOLO ELABORATO:

CARTA DELLA PERICOLOSITA' P.A.I. IDRAULICA

DATA: OTTOBRE 2022

N°CODICE ELABORATO

SCALA: 1: 10.000

S.A. TAV 4b

Folder:

Tipologia: D(disegno)

Lingua: ITALIANO

N°REVISIONE

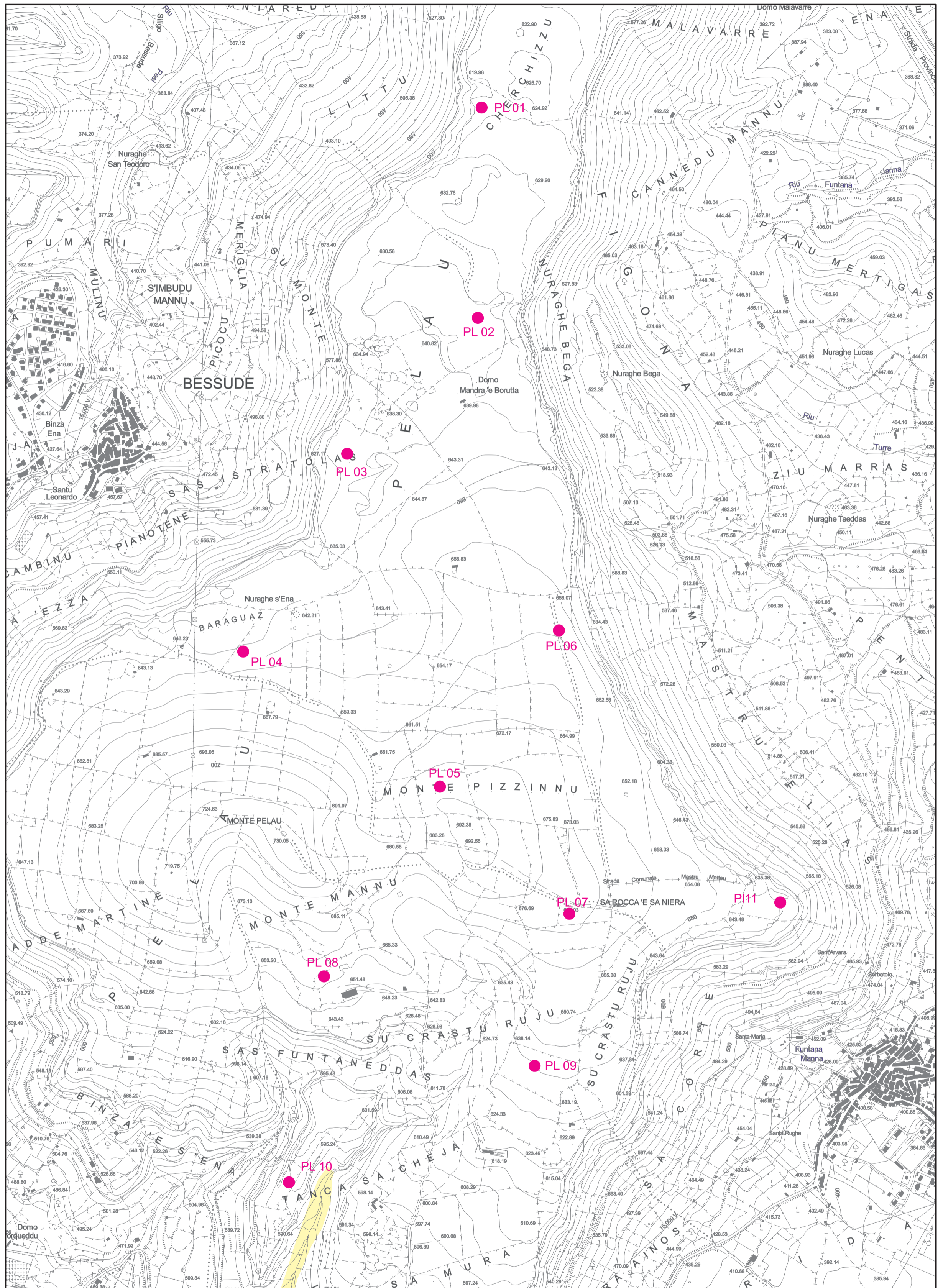
DATA

OGGETTO DELLA REVISIONE

ELABORAZIONE

CARTA DELLA PERICOLOSITA' IDRAULICA


SCALA 1:10000



LEGENDA



● PL nn
SITO DI INTERVENTO



- HI4** Aree inondabili da piene con portate di colmo caratterizzate da tempi di ritorno di 50 anni
- HI3** Aree inondabili da piene con portate di colmo caratterizzate da tempi di ritorno di 100 anni
- HI2** Aree inondabili da piene con portate di colmo caratterizzate da tempi di ritorno di 200 anni
- HI1** Aree inondabili da piene con portate di colmo caratterizzate da tempi di ritorno di 500 anni