Firmato digitalmente da
Mariano Marseglia
CN = Marseglia Mariano
C = IT

Firmato digitalmente da:
ZINGARELLI GIUSEPPE FEDERICO
Data: 2022.10.19 09:46
Ente: ORDINE DEGLI INGEGNERI DI SARDEGNA 6.5 R.L.
Ruolo: Ingegnere
Codice fiscale: IT:ZNGGPF75H29I452Q
Organizzazione: ORDINE DEGLI INGEGNERI DI SARDEGNA 6.5 R.L.
Valido dal: 19/10/2022 09:46:00 Valido fino al: 19/10/2025
Emesso da: Infocamere Qualified Electronic Signature CA

GRV WIND SARDEGNA 2 S.R.L.
Via Cesare Battisti, 1 - 20121 Milano (MI)
Tel. +39 02 50543159
PEC: grvwindsardegna2@legalmail.it
P. IVA 12455280964

Progettisti:
Ing. Mariano Marseglia
Ing. Giuseppe Federico Zingarelli

Collaboratori:
Ing. Giovanna Scalas
Ing. Dionisia Saffiotti

REGIONE AUTONOMA DELLA SARDEGNA | PROVINCIA DI CAGLIARI | COMUNE DI GESIPA | COMUNE DI MANDAS | COMUNE DI VALLEGIA

PROGETTO

PROGETTO DEFINITIVO PER LA REALIZZAZIONE DI UN PARCO EOLICO DENOMINATO "PLANU SERRANTIS" COMPOSTO DA 9 EROGENERATORI DA 6,6 MW, PER UNA POTENZA COMPLESSIVA DI 59,4 MW SITO NEI COMUNI DI SELEGAS, GESICO E MANDAS (SU), CON OPERE DI CONNESSIONE NEI COMUNI DI GUASILA, VILLANOVAFRANCA, VILLAMAR, FURTEI, SANLURI (SU)

ELABORATO

Titolo:
PROFILI LONGITUDINALI E SEZIONI DELLE PIAZZOLE PER L'INSTALLAZIONE DEGLI AEROGENERATORI WTG - 02

Tav./Doc.: Tav. OCV - 24
2 di 9

Codice elaborato: EOL - OCV - 24

Scala/Formato: 1465 x 745

REV.	DATA	DESCRIZIONE	ELABORAZIONI	VERIFICA	APPROVAZIONE
0	Ottobre 2022	Prima emissione	M&M	M&M	GRVALUE

PLANIMETRIA DI INQUADRAMENTO

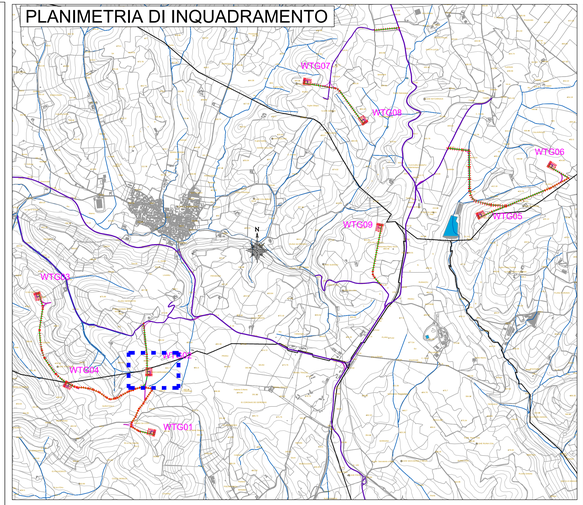

Pendenza % Progetto

PROFILO STRADA WTG_02

SCALA LUNGHEZZE 1 : 500
SCALA ALTEZZE 1 : 100

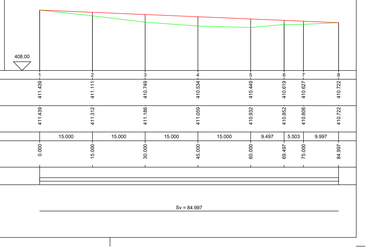

Sezioni	1	2	3	4	5	6	7	8
Quote Terreno	411.429	411.117	410.749	410.534	410.449	410.619	410.627	410.722
Quote di Progetto	411.429	411.312	411.186	411.059	410.932	410.852	410.806	410.727
Distanze parziali Terreno		15.000	15.000	15.000	15.000	9.497	5.503	8.997
Distanze progressive Terreno	0.000	15.000	30.000	45.000	60.000	69.497	75.000	84.997

Ettometriche

Andamento planim. — Sv = 84.997

Sezione 1 (Ir)
Progressiva 0.000 m

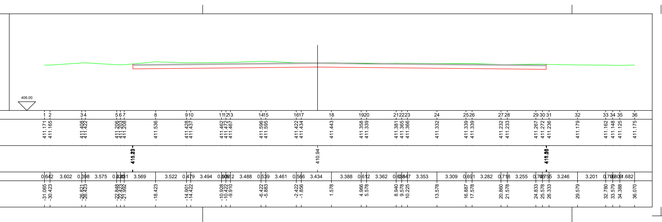

Sezione 2
Progressiva 15.000 m

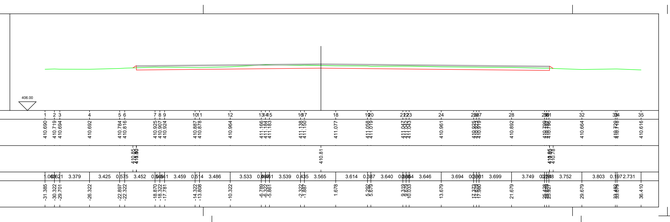

Sezione 3
Progressiva 30.000 m

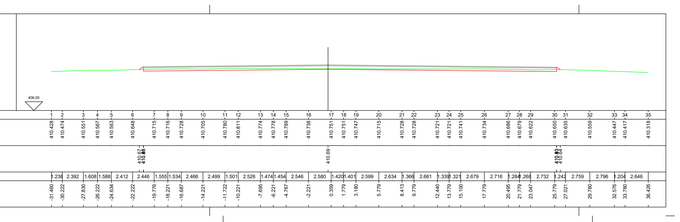

Sezione 4
Progressiva 45.000 m

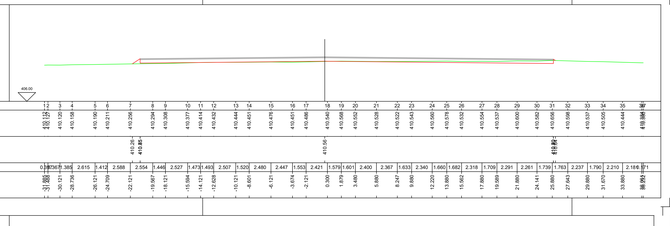

Sezione 5
Progressiva 60.000 m

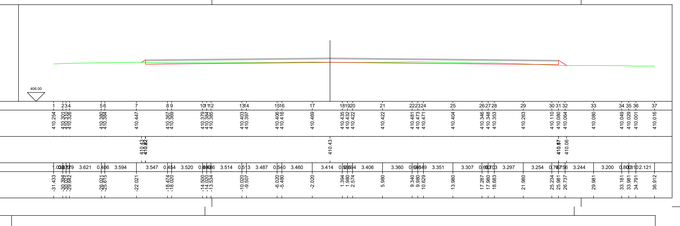

Sezione 6
Progressiva 69.497 m

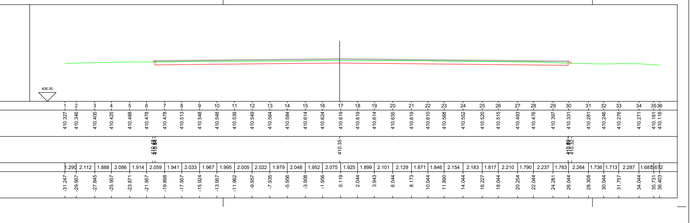

Sezione 7
Progressiva 75.000 m

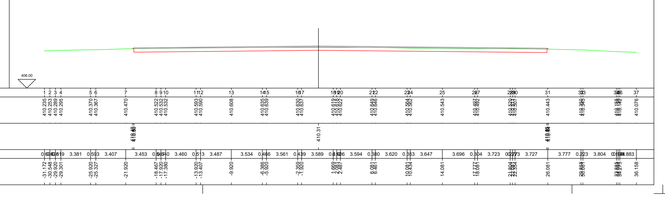
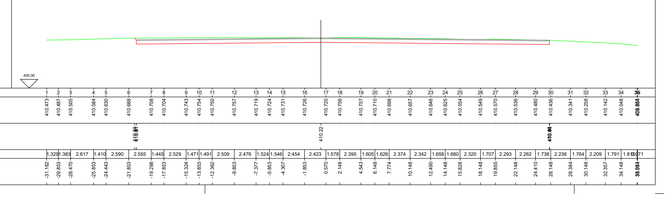
Sezione 8 (Fr)
Progressiva 84.997 m