Firmato digitalmente da
Mariano Marseglia
CN = Marseglia Mariano
C = IT

Firmato digitalmente da:
ZINGARELLI GIUSEPPE FEDERICO
Data: 2022.10.07 09:47
Ordine: ORDINE DEGLI INGEGNERI DELLA PROVINCIA DI CAGLIARI
Ruolo: Ingegnere - Iscritto all'albo
Codice Fiscale: TINIT-ZNGGPP66E29B354Y
Firmato con Firma Remota
Certificato rilasciato da: InfoCamere Qualified Electronic Signature CA
Valido dal 06/09/2022 al 06/09/2025

GRV WIND SARDEGNA 6 S.R.L.
Via Roma, 108 Milano (MI)
Cod.fiscale 11808150962 - P.IVA 11808150962
PEC: grvwindsardegna6@legalmail.it

Progettisti:
Ing. Mariano Marseglia
Ing. Giuseppe Federico Zingarelli

Collaboratori:
Ing. Giovanna Scalas
Ing. Dionisia Saffioti

REGIONE AUTÓNOMA DELLA SARDEGNA | PROVINCIA DI CAGLIARI | COMUNE DI GESICO | COMUNE DI GUASILA | COMUNE DI MANDAS

PROGETTO

PROGETTO DEFINITIVO PER LA REALIZZAZIONE DI UN PARCO EOLICO DENOMINATO "PLANU SERRANTIS" COMPOSTO DA 9 EROGENERATORI DA 6,6 MW, PER UNA POTENZA COMPLESSIVA DI 59,4 MW SITO NEI COMUNI DI SELEGAS, GESICO E MANDAS (SU), CON OPERE DI CONNESSIONE NEI COMUNI DI GUASILA, VILLANOVAFRANCA, VILLAMAR, FURTEI, SANLURI (SU)

ELABORATO

Titolo:
PROFILI LONGITUDINALI E SEZIONI DELLE PIAZZOLE PER L'INSTALLAZIONE DEGLI AEROGENERATORI WTG - 09

Tav./Doc.: Tav. OCV - 24
9 di 9

Codice elaborato: EOL - OCV - 24

Scala/Formato: 1465 x 745

REV.	DATA	DESCRIZIONE	ELABORAZIONI	VERIFICA	APPROVAZIONE
0	Ottobre 2022	Prima emissione	M&M	M&M	GRVALUE

PLANIMETRIA DI INQUADRAMENTO

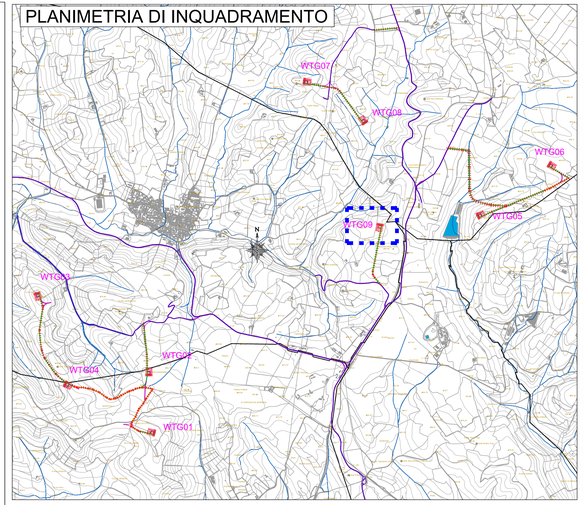

Pendenza % Progetto

PROFILO STRADA WTG_09

SCALA LUNGHEZZE 1 : 500
SCALA ALTEZZE 1 : 100

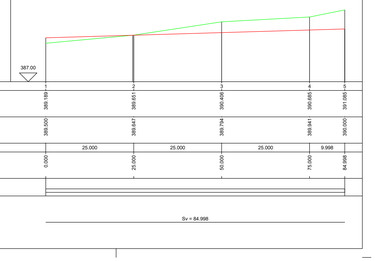

Sezioni	1		2		3		4		5
Quote Terreno	386.180		388.850		388.454		389.665		391.095
Quote di Progetto	388.000		388.847		388.794		389.843		390.000
Distanze parziali Terreno		25.000		25.000		25.000		9.998	
Distanze progressive Terreno	0.000		25.000		50.000		75.000		84.998

Ettometriche
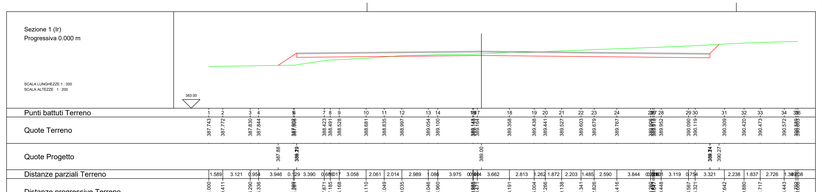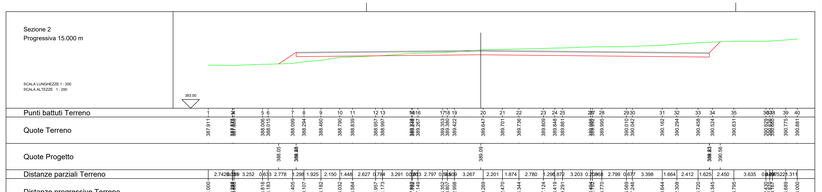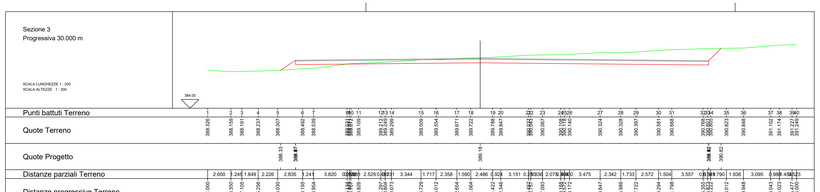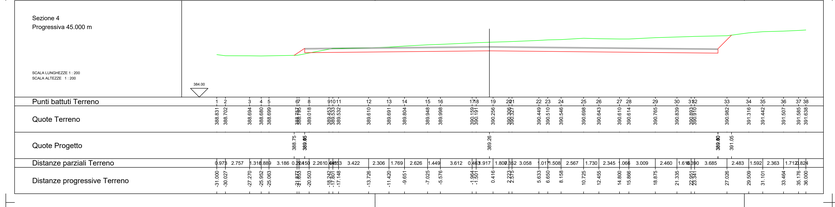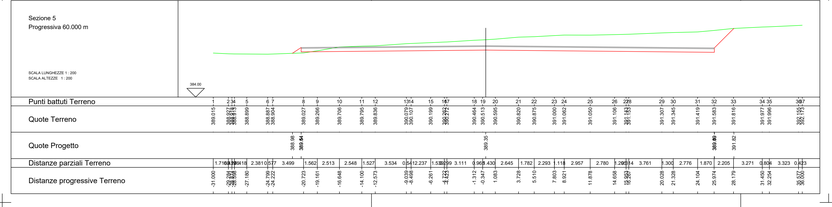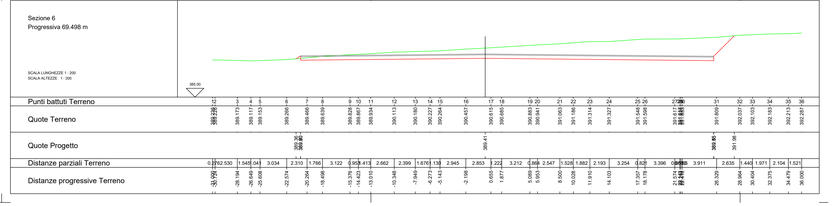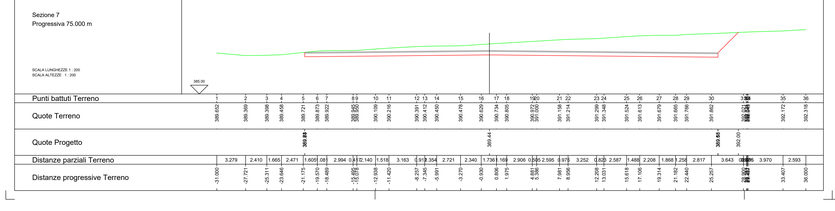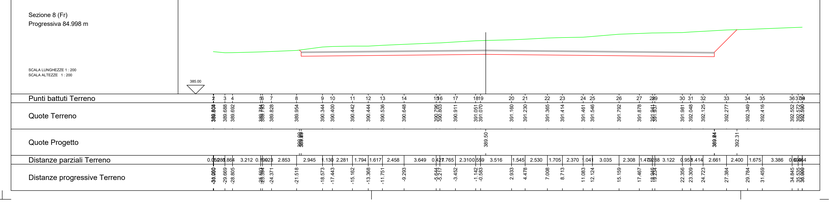
Andamento planim.: Sv = 84.998