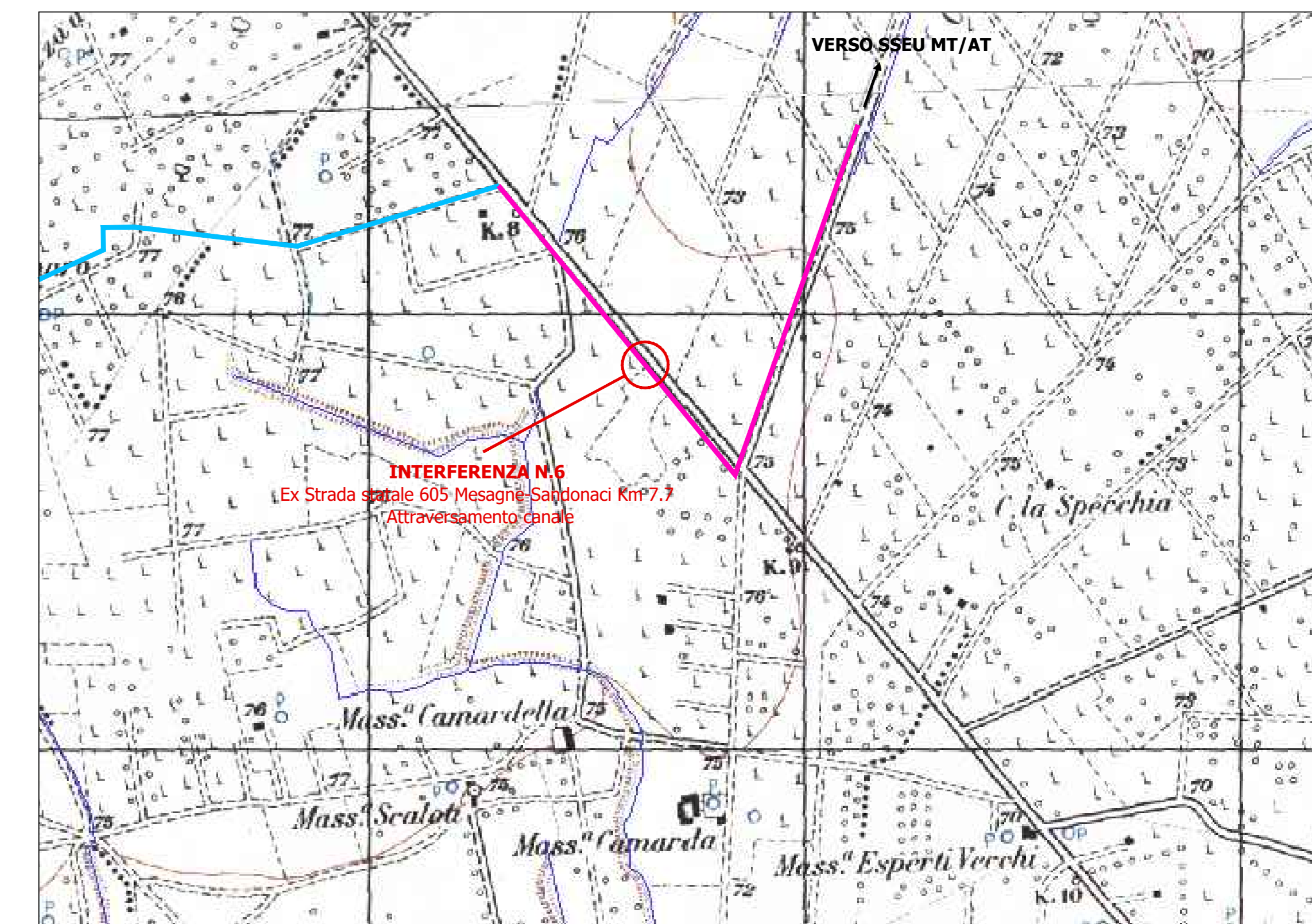


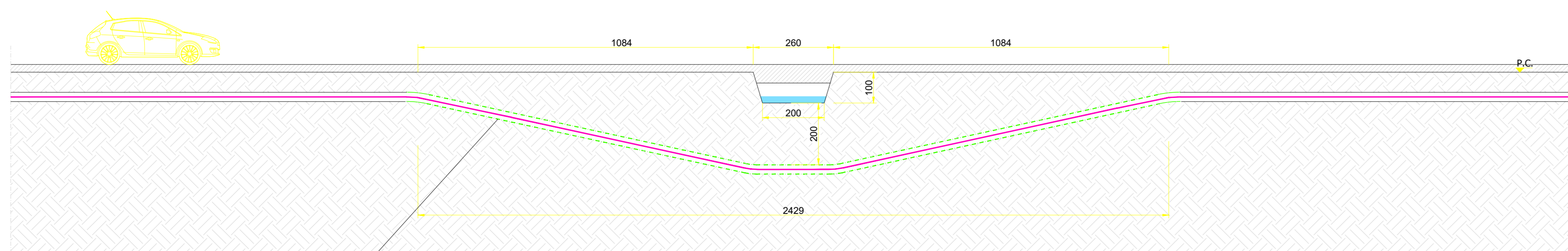
PLANIMETRIA SU BASE CATASTALE - SCALA 1:500  
Comune di Brindisi Fg. 186 P.Illa N.C. (sede strada provinciale non censita)



STRALCIO SU COROGRAFIA IGM - SCALA 1:10000

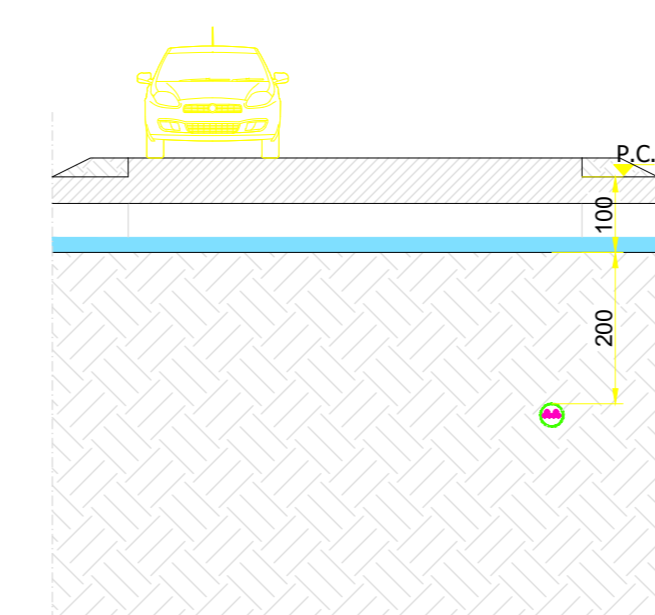


STRALCIO SU AEROFOTOGRAMMETRIA - SCALA 1:5000



Tratta perforazione con tecnica TOC

SEZIONE LONGITUDINALE - SCALA 1:100



SEZIONE TRASVERSALE - SCALA 1:100

Regione: PUGLIA  
Provincia: BRINDISI  
Comuni: MESAGNE e BRINDISI

IMPIANTO AGRIVOLTAICO CON GENERATORE DELLA POTENZA  
NOMINALE DI 63.86 MWp DOTATO DI  
SISTEMA DI ACCUMULO DA 50 MW - 200 MWh

CODICE IDENTIFICATIVO PRATICA AUTORIZZAZIONE UNICA REGIONALE: IL4UEW3

**ALCYONE SOL S.r.l.**  
Via Mercato, 3/5  
20121 Milano (MI)  
P.IVA: 12502430965

TITOLO DELL'ELABORATO:  
**ELABORATO GRAFICO DI DETTAGLIO RECANTE RAPPRESENTAZIONE E  
RISOLUZIONE DELL'INTERFERENZA n.6**

Denominazione del file dell'Elaborato:  
**IL4UEW3\_ElaboratoGrafico\_28\_6.pdf**

Elaborato:	Progettista:	Visti / Firme / Timbri:
<b>TAV28_6</b>	ing. Gianluca PANTILE Online Ing. Brindisi n° 803 Via Del Lavoro, 15/D 72100 Brindisi pantile.gianluca@ingpec.eu tel. +39 347 1539994 fax +39 0831 548001	

<b>SVILUPPO PROGETTO</b>	<b>APULIA ENERGIA S.r.l.</b> Via Sasso, 15 72023 Mesagne (BR)

Scale Varie - Formato A0

Data	Revisione	DESCRIZIONE	Elaborazione	Verifica e controllo
19.12.2022	0	PRIMA EMISSIONE	ing. Gianluca PANTILE	ing. Gianluca PANTILE
<b>REVISIONI</b>				