

Proponente

Progettista

**ISTANZA VIA**  
**Presentata al**  
**Ministero della Transizione Ecologica**  
**e al Ministero della Cultura**  
**(Art. 23 del D. Lgs 152/2006 e ss. mm. ii**  
**Art. 12 del D. Lgs. 387/03 e ss. mm. ii.)**

**PROGETTO**

**IMPIANTO FOTOVOLTAICO A TERRA (AGRIVOLTAICO)**  
**COLLEGATO ALLA RTN**  
**POTENZA NOMINALE (DC) 24,02 MWp**  
**POTENZA IN IMMISSIONE (AC) 26,6 MW**  
**Comune di Nulvi (SS)**

**PIANO PARTICELLARE DI ESPROPRIO - OPERE DI INTERCONNESSIONE**

**21-00018-IT-SAMURA\_PC-R03**

**PROPONENTE:**

**LIGHTSOURCE RENEWABLE ENERGY ITALY SPV 9 S.R.L.**  
**Via Giacomo Leopardi, 7 – CAP 20123 Milano (MI)**  
**P. IVA e C.F. 11015620963 – REA MI - 2573025**

**PROGETTISTA DELLA CONNESSIONE RTN:**

**ING. GIOVANNI ANTONIO SARACENO**

**Iscritto all' Ordine degli Ingegneri della provincia di Reggio Calabria al n. 1629**



Data	Rev.	Stato del Documento	Redatto	Verificato	Approvato
10/2022	0	Prima Emissione	GS	GC	G. Mascari





Proponente





Progettista

DATI ANAGRAFICI INTESTAZIONE CATASTALE							ESPROPRIO / DIRITTO DI SUPERFICIE		Asservimento per Elettrodotto aereo / interrato		Esproprio per Viabilità	
N.	COGNONE - NOME/INTESTAZIONE, LUOGO DI NASCITA/SEDE, DATA DI NASCITA	FOGLIO	SEZ.	MAPPALE	QUALITA'	Valore Medio di stima Euro/mq	Superficie Servitù (mq) - S	Indennità Servitù VV x S	Superficie (mq) - S	Indennità Asserv. VV x S x 0,33	Superficie (mq) - SV	Indennità Servitù VV x S
<b>COMUNE DI NULVI (SS)</b>												
<b>CAVIDOTTO AT 36KV</b>												
1	SECHI ALESSANDRO n. a NULVI il 13/04/1975 c.f. SCHLSN75D13F977Y - PROPRIETA' 1/1	12		9	PASCOLO	0.3			264	26.136		
1	SECHI ALESSANDRO n. a NULVI il 13/04/1975 c.f. SCHLSN75D13F977Y - PROPRIETA' 1/1	13		198	PASCOLO	0.3			968	95.832		
2	SIAS SUSANNA n. a SASSARI il 22/08/1968 c.f. SSIINN68M62I452X - PROPRIETA' 4/9 SIAS VALENTINA n. a SASSARI il 04/02/1972 c.f. SSIVNT72B44I452M - PROPRIETA' 4/9 SINI ANGELA n. a SASSARI il 01/08/1942 c.f. SNINGL42M41I452N - PROPRIETA' 1/9	12		3	SEMINATIVO	0.85			671	188.2155		
3	BUDRONI CATERINA n. a NULVI il 01/03/1945 c.f. BDRCRN45C41F977D - PROPRIETA' 1000/1000 SECHI GIOVANNI MARIA n. a NULVI il 24/09/1946 c.f. SCHGNN46P24F977T - PROPRIETA' 1000/1000	12		10	PASCOLO	0.3			248	24.552		
3	BUDRONI CATERINA n. a NULVI il 01/03/1945 c.f. BDRCRN45C41F977D - PROPRIETA' 1000/1000 SECHI GIOVANNI MARIA n. a NULVI il 24/09/1946 c.f. SCHGNN46P24F977T - PROPRIETA' 1000/1000	12		11	PASCOLO	0.3			680	67.32		
3	BUDRONI CATERINA n. a NULVI il 01/03/1945 c.f. BDRCRN45C41F977D - PROPRIETA' 1000/1000 SECHI GIOVANNI MARIA n. a NULVI il 24/09/1946 c.f. SCHGNN46P24F977T - PROPRIETA' 1000/1000	13		23	SEMINATIVO	0.85			1220	342.21		
4	PINNA ANDREA n. a NULVI il 27/10/1949 c.f. PNNNDR49R27F977M - PROPRIETA' 1/7 PINNA ASSUNTA n. a NULVI il 16/05/1963 c.f. PNNSENT63E56F977I - PROPRIETA' 1/7 PINNA CATERINA n. a NULVI il 20/06/1968 c.f. PNNCRN68H60F977A - PROPRIETA' 1/7 PINNA FERDINANDO n. a NULVI il 20/06/1968 c.f. PNNFDN68H20F977Y - PROPRIETA' 1/7 PINNA GIOVANNA MARIA n. a NULVI il 02/06/1952 c.f. PNNGNN52H42F977K - PROPRIETA' 1/7 PINNA NICOLÒ n. a NULVI il 02/04/1957 c.f. PNNNCL57D02F977R - PROPRIETA' 1/7 PINNA TOMASINA n. a NULVI il 02/04/1959 c.f. PNNSTN59D42F977M - PROPRIETA' 1/7	12		17	PASCOLO ARB	0.3			54	5.346		
5	PIREDDA MARIO n. a NULVI il 01/10/1965 c.f. PRDMRA65R01F977V - PROPRIETA' 1/1	12		24	PASCOLO	0.3			799	79.101		
6	CASU ANGELO FERDINANDO n. a NULVI il 26/03/1963 c.f. CSANLF63C26F977G - PROPRIETA' 1000/1000 CASU ANTONIO n. a NULVI il 15/03/1955 c.f. CSANTN55C15F977V - PROPRIETA' 1000/1000 CASU GAVINA n. a NULVI il 24/11/1952 c.f. CSAGVN52S64F977P - PROPRIETA' 1000/1000 CASU GIOVANNI MARIA n. a NULVI il 18/11/1957 c.f. CSAGNN57S18F977J - PROPRIETA' 1000/1000	12		27	SEMINATIVO	0.85			837	234.7785		
6	CASU ANGELO FERDINANDO n. a NULVI il 26/03/1963 c.f. CSANLF63C26F977G - PROPRIETA' 1000/1000 CASU ANTONIO n. a NULVI il 15/03/1955 c.f. CSANTN55C15F977V - PROPRIETA' 1000/1000 CASU GAVINA n. a NULVI il 24/11/1952 c.f. CSAGVN52S64F977P - PROPRIETA' 1000/1000 CASU GIOVANNI MARIA n. a NULVI il 18/11/1957 c.f. CSAGNN57S18F977J - PROPRIETA' 1000/1000	12		133	SEMINATIVO	0.85			359	100.6995		
7	FADDA ANGELINA n. a NARCAO il 30/01/1954 c.f. FDDNLN54A70F841D - PROPRIETA' 2/12 PILERI ALESSANDRO n. a SASSARI il 26/08/1971 c.f. PLRLSN71M26I452I - PROPRIETA' 1/12 PILERI ANTONIO n. a SASSARI il 20/09/1988 c.f. PLRNTN88P20I452S - PROPRIETA' 1/12 PILERI GIAN MICHELE n. a SASSARI il 07/11/1978 c.f. PLRGMC78S07I452Z - PROPRIETA' 1/12 PILERI PIER CARLA n. a SASSARI il 18/11/1973 c.f. PLRPCR73S58I452M - PROPRIETA' 1/12 PILERI PIETRINA n. a NULVI il 29/12/1950 c.f. PLRPRN50T69F977G - PROPRIETA' 1/2	12		87	PASCOLO ARB	0.3			19	1.881		
7	FADDA ANGELINA n. a NARCAO il 30/01/1954 c.f. FDDNLN54A70F841D - PROPRIETA' 2/12 PILERI ALESSANDRO n. a SASSARI il 26/08/1971 c.f. PLRLSN71M26I452I - PROPRIETA' 1/12 PILERI ANTONIO n. a SASSARI il 20/09/1988 c.f. PLRNTN88P20I452S - PROPRIETA' 1/12 PILERI GIAN MICHELE n. a SASSARI il 07/11/1978 c.f. PLRGMC78S07I452Z - PROPRIETA' 1/12 PILERI PIER CARLA n. a SASSARI il 18/11/1973 c.f. PLRPCR73S58I452M - PROPRIETA' 1/12 PILERI PIETRINA n. a NULVI il 29/12/1950 c.f. PLRPRN50T69F977G - PROPRIETA' 1/2	12		89	PASCOLO ARB	0.3			2	0.198		


	<b>IMPIANTO FOTOVOLTAICO A TERRA (AGRIVOLTAICO) COLLEGATO ALLA RTN POTENZA NOMINALE (DC) 24,02 MWP POTENZA IN IMMISSIONE (AC) 26,6 MW Comune di Nulvi (SS)</b>	<b>Rev.</b>	<b>0</b>
	<b>21-00018-IT-SAMURA_PC-R03 PIANO PARTICELLARE DI ESPROPRIO - OPERE DI INTERCONNESSIONE</b>	<b>Pag.</b>	<b>3 di 8</b>

DATI ANAGRAFICI INTESTAZIONE CATASTALE							ESPROPRIO / DIRITTO DI SUPERFICIE		Asservimento per Elettrodotto aereo / interrato		Esproprio per Viabilità	
N.	COGNONE - NOME/INTESTAZIONE, LUOGO DI NASCITA/SEDE, DATA DI NASCITA	FOGLIO	SEZ.	MAPPALE	QUALITA'	Valore Medio di stima Euro/mq	Superficie Servitù (mq) - S	Indennità Servitù VV x S	Superficie (mq) - S	Indennità Asserv. VV x S x 0,33	Superficie (mq) - SV	Indennità Servitù VV x S
7	FADDA ANGELINA n. a NARCAO il 30/01/1954 c.f. FDDNLN54A70F841D - PROPRIETA' 2/12 PILERI ALESSANDRO n. a SASSARI il 26/08/1971 c.f. PLRLSN71M26I452I - PROPRIETA' 1/12 PILERI ANTONIO n. a SASSARI il 20/09/1988 c.f. PLRNTN88P20I452S - PROPRIETA' 1/12 PILERI GIAN MICHELE n. a SASSARI il 07/11/1978 c.f. PLRGMC78S07I452Z - PROPRIETA' 1/12 PILERI PIER CARLA n. a SASSARI il 18/11/1973 c.f. PLRPCR73S58I452M - PROPRIETA' 1/12 PILERI PIETRINA n. a NULVI il 29/12/1950 c.f. PLRPRN50T69F977G - PROPRIETA' 1/2	12		141	PASCOLO ARB	0.3			1156	114.444		
8	FANCELLO VITTORIA n. a NULVI il 26/01/1938 c.f. FNCVTR38A66F977O - PROPRIETA' 1/1	12		150	SEMINATIVO	0.85			314	88.077		
9	CANU COSTANTINO n. a NULVI il 18/01/1920 c.f. CNACTN20A18F977U - PROPRIETA' 1/3 CANU GIACOMINA n. a NULVI il 20/04/1912 c.f. CNAGMN12D60F977S - PROPRIETA' 1/3 CANU GIOVANNI ANTONIO n. a NULVI il 04/01/1929 c.f. CNAGNN29A04F977C - PROPRIETA' 1/3	12		45	SEMINATIVO	0.85			361	101.2605		
9	CANU COSTANTINO n. a NULVI il 18/01/1920 c.f. CNACTN20A18F977U - PROPRIETA' 1/3 CANU GIACOMINA n. a NULVI il 20/04/1912 c.f. CNAGMN12D60F977S - PROPRIETA' 1/3 CANU GIOVANNI ANTONIO n. a NULVI il 04/01/1929 c.f. CNAGNN29A04F977C - PROPRIETA' 1/3	12		57	PASCOLO	0.3			268	26.532		
10	MANCA ANDREA n. a NULVI il 21/03/1938 c.f. MNCNDR38C21F977P - PROPRIETA' 4/32 MANCA ANGELO n. a NULVI il 01/01/1946 c.f. MNCNGL46A01F977L - PROPRIETA' 4/32 MANCA ANTONIO n. a NULVI il 09/01/1944 c.f. MNCNTN44A09F977F - PROPRIETA' 4/32 MANCA COSTANZA n. a NULVI il 02/12/1939 c.f. MNCCTN39T42F977Y - PROPRIETA' 4/32 MANCA GIULIANA n. a NULVI il 09/10/1936 c.f. MNCGLN36R49F977Z - PROPRIETA' 4/32 MANCA GRAZIANO n. a NULVI il 18/12/1950 c.f. MNCGZN50T18F977T - PROPRIETA' 4/32 MANCA MARIA SONIA n. a NULVI il 16/08/1977 c.f. MNCMSN77M56F977D - PROPRIETA' 1/32 MANCA PAOLA n. a SASSARI il 20/03/1976 c.f. MNCPLA76C60I452N - PROPRIETA' 1/32 MANCA SALVATORE n. a NULVI il 15/03/1942 c.f. MNCVSV42C15F977H - PROPRIETA' 4/32 MANCA STAFANIA n. a SASSARI il 26/12/1986 c.f. MNCNCFN86T66I452L - PROPRIETA' 1/32 MANCA VANESSA n. a SASSARI il 19/08/1974 c.f. MNCVSS74M59I452X - PROPRIETA' 1/32	12		56	PASCOLO ARB	0.3			259	25.641		
11	SERRA ANGELO n. a NUORO il 09/10/1968 c.f. SRRNGL68R09F979A - PROPRIETA' 1/1	12		53	PASCOLO ARB	0.3			209	20.691		
11	SERRA ANGELO n. a NUORO il 09/10/1968 c.f. SRRNGL68R09F979A - PROPRIETA' 1/1	12		145	PASCOLO ARB	0.3			224	22.176		
12	Particella soppressa - PROPRIETA' 1/1	12		49	SEMINATIVO	0.85			369	103.5045		
13	SANNA ANTONIO n. a NULVI il 13/10/1929 c.f. SNNNTN29R13F977J - PROPRIETA' 1/1	12		47	SEMINATIVO	0.85			2516	705.738		
14	ISTITUTO DIOCESANO PER IL SOSTENTAMENTO DEL CLERO c.f. 91005720908 - PROPRIETA' 1000/1000	12		31	PASCOLO	0.3			1074	106.326		
14	ISTITUTO DIOCESANO PER IL SOSTENTAMENTO DEL CLERO c.f. 91005720908 - PROPRIETA' 1000/1000	12		37	SEMINATIVO	0.85			681	191.0205		
15	CONTINI PIETRINA n. a SASSARI il 22/04/1948 - PROPRIETA' 1000/1000	12		30	SEMINATIVO	0.85			700	196.35		
16	CORTI FATIMA VITTORIA n. a SASSARI il 09/05/1986 c.f. CRTFMV86E49I452K - PROPRIETA' 1/6 CORTI MYRIAM RACHELE n. a SASSARI il 31/12/1980 c.f. CRTMRM80T71I452F - PROPRIETA' 1/6 CORTI RACHELE MARIA RITA n. a TRAVEDONA-MONATE il 08/08/1937 c.f. CRTRHL37M48L342H - PROPRIETA' 3/6 MEZIANE BETTAHAR KHEDIDJA n. a ALGERIA il 21/05/1954 c.f. MZKNDD54E61Z301R - PROPRIETA' 1/6	12		127	SEMINATIVO	0.85			1355	380.0775		
17	COMUNE DI NULVI - PROPRIETA' 1000/1000	12		38	PASCOLO	0.3			62	6.138		
18	MULARGIA SALVATORE FERDINANDO n. a NULVI il 25/09/1946 c.f. MLRSVT46P25F977L - PROPRIETA' 1/2 PISANU GIUSEPPA n. a NULVI il 19/04/1955 c.f. PSNGPP55D59F977K - PROPRIETA' 1/2	12		54	PASCOLO	0.3			308	30.492		



	<b>IMPIANTO FOTOVOLTAICO A TERRA (AGRIVOLTAICO) COLLEGATO ALLA RTN POTENZA NOMINALE (DC) 24,02 MWP POTENZA IN IMMISSIONE (AC) 26,6 MW Comune di Nulvi (SS)</b>	<b>Rev.</b>	<b>0</b>
	<b>21-00018-IT-SAMURA_PC-R03 PIANO PARTICELLARE DI ESPROPRIO - OPERE DI INTERCONNESSIONE</b>	<b>Pag.</b>	<b>4 di 8</b>

DATI ANAGRAFICI INTESTAZIONE CATASTALE							ESPROPRIO / DIRITTO DI SUPERFICIE		Asservimento per Elettrodotto aereo / interrato		Esproprio per Viabilità	
N.	COGNONE - NOME/INTESTAZIONE, LUOGO DI NASCITA/SEDE, DATA DI NASCITA	FOGLIO	SEZ.	MAPPALE	QUALITA'	Valore Medio di stima Euro/mq	Superficie Servitù (mq) - S	Indennità Servitù VV x S	Superficie (mq) - S	Indennità Asserv. VV x S x 0,33	Superficie (mq) - SV	Indennità Servitù VV x S
19	BARAGLIU GIOVANNI PAOLO n. a SASSARI il 18/02/1969 c.f. BRGGNN69B18I452M - PROPRIETA' 2/18 BARAGLIU MARIA TERESA n. a SASSARI il 03/04/1974 c.f. BRGMTR74D43I452L - PROPRIETA' 2/18 BARAGLIU PIETRO n. a NULVI il 16/03/1967 c.f. BRGPTR67C16F977P - PROPRIETA' 2/18 GODDI BONARIA n. a ORUNE il 24/04/1941 c.f. GDDBNR41D64G147S - PROPRIETA' 12/18	12		21	PASCOLO ARB	0.3			817	80.883		
20	SECHI ANTONIO n. a SASSARI il 25/05/1973 c.f. SCHNTN73E25I452M - PROPRIETA' 1000/1000	13		22	PASCOLO ARB	0.3			752	74.448		
20	SECHI ANTONIO n. a SASSARI il 25/05/1973 c.f. SCHNTN73E25I452M - PROPRIETA' 1000/1000	13		25	PASCOLO	0.3			139	13.761		
21	CARGIAGHE GIOVANNI n. a NULVI il 01/10/1945 c.f. CRGNN45R01F977S - PROPRIETA' 1/3 CARGIAGHE MARIO ANGELO n. a NULVI il 22/03/1947 c.f. CRGMNG47C22F977X - PROPRIETA' 1/3 CARGIAGHE PIETRO n. a NULVI il 11/12/1949 c.f. CRGPTR49T11F977K - PROPRIETA' 1/3	13		24	PASCOLO	0.3			881	87.219		
21	CARGIAGHE GIOVANNI n. a NULVI il 01/10/1945 c.f. CRGNN45R01F977S - PROPRIETA' 1/3 CARGIAGHE MARIO ANGELO n. a NULVI il 22/03/1947 c.f. CRGMNG47C22F977X - PROPRIETA' 1/3 CARGIAGHE PIETRO n. a NULVI il 11/12/1949 c.f. CRGPTR49T11F977K - PROPRIETA' 1/3	13		41	PASCOLO ARB	0.3			794	78.606		
21	CARGIAGHE GIOVANNI n. a NULVI il 01/10/1945 c.f. CRGNN45R01F977S - PROPRIETA' 1/3 CARGIAGHE MARIO ANGELO n. a NULVI il 22/03/1947 c.f. CRGMNG47C22F977X - PROPRIETA' 1/3 CARGIAGHE PIETRO n. a NULVI il 11/12/1949 c.f. CRGPTR49T11F977K - PROPRIETA' 1/3	13		42	PASCOLO ARB	0.3			1111	109.989		
22	FAIS CATERINA n. a NULVI il 23/03/1953 c.f. FSACRN53C63F977J - PROPRIETA' 1/1	13		54	SEMINATIVO	0.85			155	43.4775		
22	FAIS CATERINA n. a NULVI il 23/03/1953 c.f. FSACRN53C63F977J - PROPRIETA' 1/1	13		87	PASCOLO	0.3			420	41.58		
23	SANTUARIO DELLA BEATA MARIA VERGINE VALLE DI POMPEI D.R.26/06/26 ISCRITTO AL N.100 DEL R.P.G. - PROPRIETA' 1/1	13		89	PASCOLO	0.3			274	27.126		
24	BEZZU GIOVANNA n. a NULVI il 29/11/1948 c.f. BZZGNN48S69F977L - PROPRIETA' 1/2 CARGIAGHE GIUSEPPE n. a NULVI il 10/07/1944 c.f. CRGGPP44L10F977A - PROPRIETA' 1/2	13		103	SEMINATIVO	0.85			205	57.5025		
25	SECHI ALESSANDRO n. a SASSARI il 03/05/1983 c.f. SCHLSN83E03I452C - PROPRIETA' 1/1	13		90	SEMINATIVO	0.85			160	44.88		
26	BARAGLIU GIOVANNI PAOLO n. a SASSARI il 18/02/1969 c.f. BRGGNN69B18I452M - PROPRIETA' 6/36 BARAGLIU MARIA TERESA n. a SASSARI il 03/04/1974 c.f. BRGMTR74D43I452L - PROPRIETA' 6/36 BARAGLIU PIETRO n. a NULVI il 16/03/1967 c.f. BRGPTR67C16F977P - PROPRIETA' 6/36 GODDI BONARIA n. a ORUNE il 24/04/1941 c.f. GDDBNR41D64G147S - PROPRIETA' 18/36	11		56	PASCOLO	0.3			739	73.161		
26	BARAGLIU GIOVANNI PAOLO n. a SASSARI il 18/02/1969 c.f. BRGGNN69B18I452M - PROPRIETA' 6/36 BARAGLIU MARIA TERESA n. a SASSARI il 03/04/1974 c.f. BRGMTR74D43I452L - PROPRIETA' 6/36 BARAGLIU PIETRO n. a NULVI il 16/03/1967 c.f. BRGPTR67C16F977P - PROPRIETA' 6/36 GODDI BONARIA n. a ORUNE il 24/04/1941 c.f. GDDBNR41D64G147S - PROPRIETA' 18/36	11		250	PASCOLO ARB	0.3			734	72.666		
27	CASU DANIELE n. a NULVI il 20/09/1963 c.f. CSADNL63P20F977C - PROPRIETA' 1000/1000 SECHI CATERINA RIMEDIA n. a NULVI il 04/07/1926 c.f. SCHCRN26L44F977C - PROPRIETA' 1000/1000	11		277	SEMINATIVO	0.85			220	61.71		
28	TEDDE VITTORIO GAVINO n. a SASSARI il 15/03/1972 c.f. TDDVTR72C15I452L - PROPRIETA' 1/1	11		102	PASCOLO	0.3			314	31.086		
28	TEDDE VITTORIO GAVINO n. a SASSARI il 15/03/1972 c.f. TDDVTR72C15I452L - PROPRIETA' 1/1	11		103	SEMINATIVO	0.85			137	38.4285		
28	TEDDE VITTORIO GAVINO n. a SASSARI il 15/03/1972 c.f. TDDVTR72C15I452L - PROPRIETA' 1/1	11		297	SEMINATIVO	0.85			335	93.9675		
29	CARGIAGHE ANGELO n. a NULVI il 15/05/1931 c.f. CRGNGL31E15F977B - PROPRIETA' 25/30 CARGIAGHE ANTONELLA n. a NULVI il 24/01/1962 c.f. CRGNNL62A64F977I - PROPRIETA' 1/30 CARGIAGHE GIAN MARIO n. a NULVI il 04/12/1960 c.f. CRGGMR60T04F977K - PROPRIETA' 1/30 CARGIAGHE LUCIA MARIA IMMACOLATA n. a NULVI il 06/12/1959 c.f. CRGLMR59T46F977G - PROPRIETA' 1/30 CARGIAGHE MARGHERITA n. a NULVI il 18/07/1963 c.f. CRGMGH63L58F977L - PROPRIETA' 1/30 CARGIAGHE MARIANGELA n. a NULVI il 07/10/1969 c.f. CRGMNG69R47F977W - PROPRIETA' 1/30	11		280	PASCOLO ARB	0.3			1292	127.908		





	<b>IMPIANTO FOTOVOLTAICO A TERRA (AGRIVOLTAICO) COLLEGATO ALLA RTN POTENZA NOMINALE (DC) 24,02 MWP POTENZA IN IMMISSIONE (AC) 26,6 MW Comune di Nulvi (SS)</b>	<b>Rev.</b>	<b>0</b>
	<b>21-00018-IT-SAMURA_PC-R03 PIANO PARTICELLARE DI ESPROPRIO - OPERE DI INTERCONNESSIONE</b>	<b>Pag.</b>	<b>5 di 8</b>



DATI ANAGRAFICI INTESTAZIONE CATASTALE							ESPROPRIO / DIRITTO DI SUPERFICIE		Asservimento per Elettrodotto aereo / interrato		Esproprio per Viabilità	
N.	COGNONE - NOME/INTESTAZIONE, LUOGO DI NASCITA/SEDE, DATA DI NASCITA	FOGLIO	SEZ.	MAPPALE	QUALITA'	Valore Medio di stima Euro/mq	Superficie Servitù (mq) - S	Indennità Servitù VV x S	Superficie (mq) - S	Indennità Asserv. VV x S x 0,33	Superficie (mq) - SV	Indennità Servitù VV x S
29	CARGIAGHE ANGELO n. a NULVI il 15/05/1931 c.f. CRGNGL31E15F977B - PROPRIETA' 25/30 CARGIAGHE ANTONELLA n. a NULVI il 24/01/1962 c.f. CRGNL62A64F977I - PROPRIETA' 1/30 CARGIAGHE GIAN MARIO n. a NULVI il 04/12/1960 c.f. CRGGMR60T04F977K - PROPRIETA' 1/30 CARGIAGHE LUCIA MARIA IMMACOLATA n. a NULVI il 06/12/1959 c.f. CRGLMR59T46F977G - PROPRIETA' 1/30 CARGIAGHE MARGHERITA n. a NULVI il 18/07/1963 c.f. CRGMGH63L58F977L - PROPRIETA' 1/30 CARGIAGHE MARIANGELA n. a NULVI il 07/10/1969 c.f. CRGMNG69R47F977W - PROPRIETA' 1/30	11		281	PASCOLO ARB	0.3			901	89.199		
30	SANNA FRANCO n. a NULVI il 20/04/1964 c.f. SNNFNC64D20F977V - PROPRIETA' 1/1	11		313	SEMINATIVO	0.85			1015	284.7075		
31	SANNA FERDINANDO n. a NULVI il 20/06/1968 c.f. SNNFDN68H20F977H - PROPRIETA' 1000/1000	11		312	SEMINATIVO	0.85			438	122.859		
32	CASU ANTONELLO n. a NULVI il 16/10/1959 c.f. CSANNL59R16F977I - PROPRIETA' 1/1	11		228	SEMINATIVO	0.85			686	192.423		
32	CASU ANTONELLO n. a NULVI il 16/10/1959 c.f. CSANNL59R16F977I - PROPRIETA' 1/1	11		229	SEMINATIVO	0.85			276	77.418		
33	LATTE GIUSEPPE n. a SASSARI il 08/05/1976 c.f. LTTGPP76E08I452J - PROPRIETA' 1/1	11		55	SEMINATIVO	0.85			681	191.0205		
34	CARGIAGHE ANGELO n. a NULVI il 15/05/1931 c.f. CRGNGL31E15F977B - PROPRIETA' 1/1	11		48	SEMINATIVO	0.85			387	108.5535		
35	CAMPUS ANGELO n. a NULVI il 01/11/1948 c.f. CMPNGL48S01F977I - PROPRIETA' 1/1	11		287	SEMINATIVO	0.85			938	263.109		
36	CAMPUS ANGELO n. a NULVI il 01/11/1948 c.f. CMPNGL48S01F977I - PROPRIETA' 1/2 PALA MARIA ALMA n. a NULVI il 21/02/1952 c.f. PLAMLM52B61F977K - PROPRIETA' 1/2	11		44	PASCOLO ARB	0.3			83	8.217		
<b>COMUNE DI TERGU (SS)</b>												
37	ADDIS MARIA GIOVANNA n. a NULVI il 18/02/1956 c.f. DDSMGV56B58F977H - PROPRIETA' 2/27 ADDIS MARIA STEFANIA n. a SASSARI il 02/02/1963 c.f. DDSMST63B42I452P - PROPRIETA' 2/27 ADDIS NICOLINA n. a NULVI il 10/08/1949 c.f. DDSNLN49M50F977O - PROPRIETA' 2/27 SCARPA MATTIA n. a NULVI il 21/05/1928 c.f. SCRMTT28E61F977P - PROPRIETA' 21/27	2	B	69	SEMINATIVO	0.85			1067	299.2935		
37	ADDIS MARIA GIOVANNA n. a NULVI il 18/02/1956 c.f. DDSMGV56B58F977H - PROPRIETA' 2/27 ADDIS MARIA STEFANIA n. a SASSARI il 02/02/1963 c.f. DDSMST63B42I452P - PROPRIETA' 2/27 ADDIS NICOLINA n. a NULVI il 10/08/1949 c.f. DDSNLN49M50F977O - PROPRIETA' 2/27 SCARPA MATTIA n. a NULVI il 21/05/1928 c.f. SCRMTT28E61F977P - PROPRIETA' 21/27	2	B	70	SEMINATIVO	0.85			462	196.35		
37	ADDIS MARIA GIOVANNA n. a NULVI il 18/02/1956 c.f. DDSMGV56B58F977H - PROPRIETA' 2/27 ADDIS MARIA STEFANIA n. a SASSARI il 02/02/1963 c.f. DDSMST63B42I452P - PROPRIETA' 2/27 ADDIS NICOLINA n. a NULVI il 10/08/1949 c.f. DDSNLN49M50F977O - PROPRIETA' 2/27 SCARPA MATTIA n. a NULVI il 21/05/1928 c.f. SCRMTT28E61F977P - PROPRIETA' 21/27	2	B	73	SEMINATIVO	0.85			7	2.975		
38	ADDIS MARIA n. a NULVI il 04/09/1933 c.f. DDSMRA33P44F977O - PROPRIETA' 1/1	2	B	63	SEMINATIVO	0.85			132	56.1		
39	ADDIS ADDIS ANTONIO ; FU GIACOMO CON SEDE IN OSILO (SS) - PROPRIETA' 1000/1000	2	C	567	PASCOLO	0.3			5	0.75		
39	ADDIS ADDIS ANTONIO ; FU GIACOMO CON SEDE IN OSILO (SS) - PROPRIETA' 1000/1000	2	C	568	PASCOLO	0.3			605	90.75		
40	SANNA ACHILLE n. a SASSARI il 14/02/1973 c.f. SNNCLL73B14I452P - PROPRIETA' 1/1	2	C	566	PASCOLO	0.3			219	32.85		
41	ADDIS MARIA CHIARA n. a SASSARI il 07/02/1987 c.f. DDSMCH87B47I452Q - PROPRIETA' 1/3 ADDIS MARTA n. a SASSARI il 09/07/1988 c.f. DDSMRT88L49I452O - PROPRIETA' 1/3 ALTEA MARIA BERNARDETTA EUGENIA n. a SEDINI il 11/10/1958 c.f. LTAMBR58R51I565X - PROPRIETA' 1/3	2	C	574	SEMINATIVO	0.85			209	88.825		
41	ADDIS MARIA CHIARA n. a SASSARI il 07/02/1987 c.f. DDSMCH87B47I452Q - PROPRIETA' 1/3 ADDIS MARTA n. a SASSARI il 09/07/1988 c.f. DDSMRT88L49I452O - PROPRIETA' 1/3 ALTEA MARIA BERNARDETTA EUGENIA n. a SEDINI il 11/10/1958 c.f. LTAMBR58R51I565X - PROPRIETA' 1/3	2	C	575	PASCOLO	0.3			7	1.05		
42	OGGIANU ERNESTO n. a NULVI il 07/11/1944 c.f. GGNRST44S07F977Z - PROPRIETA' 1/1	2	C	42	SEMIN IRRIG	0.85			329	139.825		
42	OGGIANU ERNESTO n. a NULVI il 07/11/1944 c.f. GGNRST44S07F977Z - PROPRIETA' 1/1	2	C	526	SEMIN IRRIG	0.85			29	12.325		

	<b>IMPIANTO FOTOVOLTAICO A TERRA (AGRIVOLTAICO) COLLEGATO ALLA RTN POTENZA NOMINALE (DC) 24,02 MWP POTENZA IN IMMISSIONE (AC) 26,6 MW Comune di Nulvi (SS)</b>	<b>Rev.</b>	<b>0</b>
	<b>21-00018-IT-SAMURA_PC-R03 PIANO PARTICELLARE DI ESPROPRIO - OPERE DI INTERCONNESSIONE</b>	<b>Pag.</b>	<b>6 di 8</b>

DATI ANAGRAFICI INTESTAZIONE CATASTALE							ESPROPRIO / DIRITTO DI SUPERFICIE		Asservimento per Elettrodotto aereo / interrato		Esproprio per Viabilità	
N.	COGNONE - NOME/INTESTAZIONE, LUOGO DI NASCITA/SEDE, DATA DI NASCITA	FOGLIO	SEZ.	MAPPALE	QUALITA'	Valore Medio di stima Euro/mq	Superficie Servitù (mq) - S	Indennità Servitù VV x S	Superficie (mq) - S	Indennità Asserv. VV x S x 0,33	Superficie (mq) - SV	Indennità Servitù VV x S
42	OGGIANU ERNESTO n. a NULVI il 07/11/1944 c.f. GGNRST44S07F977Z - PROPRIETA' 1/1	2	C	527	SEMIN IRRIG	0.85			25	10.625		
43	PALMAS LAURA n. a OSILO il 22/09/1947 c.f. PLMLRA47P62G156D - NUDA PROPRIETA' 15/112PALMAS MARIELLA n. a ROMA il 15/03/1949 c.f. PLMMLL49C55H501Q - NUDA PROPRIETA' 15/112RUZZU ANNA RITA n. a OSILO il 29/09/1917 c.f. RZZNRT17P69G156D - USUFRUTTO 10/224RUZZU ANNA RITA n. a OSILO il 29/09/1917 c.f. RZZNRT17P69G156D - PROPRIETA' 164/224RUZZU ANNA RITA n. a OSILO il 29/09/1917 c.f. RZZNRT17P69G156D - USUFRUTTO CON DIRITTO DI ACCRESCIMENTO 20/224RUZZU MARIA n. a NULVI il 09/02/1928 c.f. RZZMRA28B49F977I - USUFRUTTO CON DIRITTO DI ACCRESCIMENTO 20/224RUZZU MARIA n. a NULVI il 09/02/1928 c.f. RZZMRA28B49F977I - USUFRUTTO 10/224	2	B	134	PASCOLO	0.3			1875	281.25		
<b>COMUNE DI TERGU (SS)</b>												
<b>NUOVA SE "TERGU" 150/36KV / VIABILITA' DI ACCESSO</b>												
42	OGGIANU ERNESTO n. a NULVI il 07/11/1944 c.f. GGNRST44S07F977Z - PROPRIETA' 1/1	2	C	42	SEMIN IRRIG	0.85	444	377.4				
42	OGGIANU ERNESTO n. a NULVI il 07/11/1944 c.f. GGNRST44S07F977Z - PROPRIETA' 1/1	2	C	526	SEMIN IRRIG	0.85	96	81.6				
42	OGGIANU ERNESTO n. a NULVI il 07/11/1944 c.f. GGNRST44S07F977Z - PROPRIETA' 1/1	2	C	527	SEMIN IRRIG	0.85	476	404.6				
43	PALMAS LAURA n. a OSILO il 22/09/1947 c.f. PLMLRA47P62G156D - NUDA PROPRIETA' 15/112 PALMAS MARIELLA n. a ROMA il 15/03/1949 c.f. PLMMLL49C55H501Q - NUDA PROPRIETA' 15/112 RUZZU ANNA RITA n. a OSILO il 29/09/1917 c.f. RZZNRT17P69G156D - USUFRUTTO 10/224 RUZZU ANNA RITA n. a OSILO il 29/09/1917 c.f. RZZNRT17P69G156D - PROPRIETA' 164/224 RUZZU ANNA RITA n. a OSILO il 29/09/1917 c.f. RZZNRT17P69G156D - USUFRUTTO CON DIRITTO DI ACCRESCIMENTO 20/224 RUZZU MARIA n. a NULVI il 09/02/1928 c.f. RZZMRA28B49F977I - USUFRUTTO CON DIRITTO DI ACCRESCIMENTO 20/224 RUZZU MARIA n. a NULVI il 09/02/1928 c.f. RZZMRA28B49F977I - USUFRUTTO 10/224	2	B	134	PASCOLO	0.3	33991					
										10197.3		
43	PALMAS LAURA n. a OSILO il 22/09/1947 c.f. PLMLRA47P62G156D - NUDA PROPRIETA' 15/112 PALMAS MARIELLA n. a ROMA il 15/03/1949 c.f. PLMMLL49C55H501Q - NUDA PROPRIETA' 15/112 RUZZU ANNA RITA n. a OSILO il 29/09/1917 c.f. RZZNRT17P69G156D - USUFRUTTO 10/224 RUZZU ANNA RITA n. a OSILO il 29/09/1917 c.f. RZZNRT17P69G156D - PROPRIETA' 164/224 RUZZU ANNA RITA n. a OSILO il 29/09/1917 c.f. RZZNRT17P69G156D - USUFRUTTO CON DIRITTO DI ACCRESCIMENTO 20/224 RUZZU MARIA n. a NULVI il 09/02/1928 c.f. RZZMRA28B49F977I - USUFRUTTO CON DIRITTO DI ACCRESCIMENTO 20/224 RUZZU MARIA n. a NULVI il 09/02/1928 c.f. RZZMRA28B49F977I - USUFRUTTO 10/224	2	B	133	SEMINATIVO	0.85	819					
										696.15		
44	CARGIAGHE LUCIA MARIA IMMACOLATA n. a NULVI il 06/12/1959 c.f. CRGLMR59T46F977G - PROPRIETA' 1/1	2	B	37	SEMINATIVO	0.85	74	62.9				
45	PALMAS LAURA n. a OSILO il 22/09/1947 c.f. PLMLRA47P62G156D - NUDA PROPRIETA' 1/2 PALMAS MARIELLA n. a ROMA il 15/03/1949 c.f. PLMMLL49C55H501Q - NUDA PROPRIETA' 1/2 RUZZU ANNA RITA n. a OSILO il 29/09/1917 c.f. RZZNRT17P69G156D - USUFRUTTO 1/2 RUZZU MARIA n. a NULVI il 09/02/1928 c.f. RZZMRA28B49F977I - USUFRUTTO 1/2	2	B	86	SEMINATIVO	0.85	10540				314	266.9
										8959		
46	ALEPHMATIC VIDEOGAMES S.R.L. c.f. 02222570901 - PROPRIETA' 1/1	2	B	237	SEMINATIVO	0.85	127	107.95				
47	COMUNE DI TERGU c.f. 92002270905 - PROPRIETA' 1/1	2	B	236	SEMINATIVO	0.85	316	268.6				
48	Ente Urbano - PROPRIETA' 1/1	2	B	309	ENTE URBANO	0	112	0				

	<b>IMPIANTO FOTOVOLTAICO A TERRA (AGRIVOLTAICO) COLLEGATO ALLA RTN POTENZA NOMINALE (DC) 24,02 MWP POTENZA IN IMMISSIONE (AC) 26,6 MW Comune di Nulvi (SS)</b>	<b>Rev.</b>	<b>0</b>
	<b>21-00018-IT-SAMURA_PC-R03 PIANO PARTICELLARE DI ESPROPRIO - OPERE DI INTERCONNESSIONE</b>	<b>Pag.</b>	<b>7 di 8</b>

DATI ANAGRAFICI INTESTAZIONE CATASTALE							ESPROPRIO / DIRITTO DI SUPERFICIE		Asservimento per Elettrodotto aereo / interrato		Esproprio per Viabilità	
N.	COGNONE - NOME/INTESTAZIONE, LUOGO DI NASCITA/SEDE, DATA DI NASCITA	FOGLIO	SEZ.	MAPPALE	QUALITA'	Valore Medio di stima Euro/mq	Superficie Servitù (mq) - S	Indennità Servitù VV x S	Superficie (mq) - S	Indennità Asserv. VV x S x 0,33	Superficie (mq) - SV	Indennità Servitù VV x S
49	ADDIS ANTONIO ; DI GIACOMO - PROPRIETA' 1000/1000	2	B	158	PASCOLO	0.3					42	12.6
49	ADDIS ANTONIO ; DI GIACOMO - PROPRIETA' 1000/1000	2	B	160	PASCOLO	0.3					13	3.9
49	ADDIS ANTONIO ; DI GIACOMO - PROPRIETA' 1000/1000	2	B	173	SEMINATIVO	0.85					132	112.2
<b>COMUNE DI TERGU (SS)</b>												
<b>NUOVI ELETTRODOTTI AEREO E INTERRATO DI RACCORDO</b>												
43	PALMAS LAURA n. a OSILO il 22/09/1947 c.f. PLMLRA47P62G156D - NUDA PROPRIETA' 15/112 PALMAS MARIELLA n. a ROMA il 15/03/1949 c.f. PLMMLL49C55H501Q - NUDA PROPRIETA' 15/112 RUZZU ANNA RITA n. a OSILO il 29/09/1917 c.f. RZZNRT17P69G156D - USUFRUTTO 10/224 RUZZU ANNA RITA n. a OSILO il 29/09/1917 c.f. RZZNRT17P69G156D - PROPRIETA' 164/224 RUZZU ANNA RITA n. a OSILO il 29/09/1917 c.f. RZZNRT17P69G156D - USUFRUTTO CON DIRITTO DI ACCRESCIMENTO 20/224 RUZZU MARIA n. a NULVI il 09/02/1928 c.f. RZMRA28B49F977I - USUFRUTTO CON DIRITTO DI ACCRESCIMENTO 20/224 RUZZU MARIA n. a NULVI il 09/02/1928 c.f. RZMRA28B49F977I - USUFRUTTO 10/224	2	B	134	PASCOLO	0.3			7590	751.41		
43	PALMAS LAURA n. a OSILO il 22/09/1947 c.f. PLMLRA47P62G156D - NUDA PROPRIETA' 15/112 PALMAS MARIELLA n. a ROMA il 15/03/1949 c.f. PLMMLL49C55H501Q - NUDA PROPRIETA' 15/112 RUZZU ANNA RITA n. a OSILO il 29/09/1917 c.f. RZZNRT17P69G156D - PROPRIETA' 164/224 RUZZU ANNA RITA n. a OSILO il 29/09/1917 c.f. RZZNRT17P69G156D - USUFRUTTO CON DIRITTO DI ACCRESCIMENTO 20/224 RUZZU MARIA n. a NULVI il 09/02/1928 c.f. RZMRA28B49F977I - USUFRUTTO CON DIRITTO DI ACCRESCIMENTO 20/224 RUZZU MARIA n. a NULVI il 09/02/1928 c.f. RZMRA28B49F977I - USUFRUTTO 10/224	2	B	133	SEMINATIVO	0.85			446	125.103		
41	ADDIS MARIA CHIARA n. a SASSARI il 07/02/1987 c.f. DDSMCH87B47I452Q - PROPRIETA' 1/3 ADDIS MARTA n. a SASSARI il 09/07/1988 c.f. DDSMRT88L49I452O - PROPRIETA' 1/3 ALTEA MARIA BERNARDETTA EUGENIA n. a SEDINI il 11/10/1958 c.f. LTAMBR58R51I565X - PROPRIETA' 1/3	2	C	1622	PASCOLO	0.3			6785	671.715		
41	ADDIS MARIA CHIARA n. a SASSARI il 07/02/1987 c.f. DDSMCH87B47I452Q - PROPRIETA' 1/3 ADDIS MARTA n. a SASSARI il 09/07/1988 c.f. DDSMRT88L49I452O - PROPRIETA' 1/3 ALTEA MARIA BERNARDETTA EUGENIA n. a SEDINI il 11/10/1958 c.f. LTAMBR58R51I565X - PROPRIETA' 1/3	2	B	251	SEMINATIVO	0.85			16349	4585.8945		
41	ADDIS MARIA CHIARA n. a SASSARI il 07/02/1987 c.f. DDSMCH87B47I452Q - PROPRIETA' 1/3 ADDIS MARTA n. a SASSARI il 09/07/1988 c.f. DDSMRT88L49I452O - PROPRIETA' 1/3 ALTEA MARIA BERNARDETTA EUGENIA n. a SEDINI il 11/10/1958 c.f. LTAMBR58R51I565X - PROPRIETA' 1/3	2	B	346	PASCOLO	0.3			16300	1613.7		
41	ADDIS MARIA CHIARA n. a SASSARI il 07/02/1987 c.f. DDSMCH87B47I452Q - PROPRIETA' 1/3 ADDIS MARTA n. a SASSARI il 09/07/1988 c.f. DDSMRT88L49I452O - PROPRIETA' 1/3 ALTEA MARIA BERNARDETTA EUGENIA n. a SEDINI il 11/10/1958 c.f. LTAMBR58R51I565X - PROPRIETA' 1/3	2	B	404	PASCOLO	0.3			21263	2105.037		
45	PALMAS LAURA n. a OSILO il 22/09/1947 c.f. PLMLRA47P62G156D - NUDA PROPRIETA' 1/2 PALMAS MARIELLA n. a ROMA il 15/03/1949 c.f. PLMMLL49C55H501Q - NUDA PROPRIETA' 1/2 RUZZU ANNA RITA n. a OSILO il 29/09/1917 c.f. RZZNRT17P69G156D - USUFRUTTO 1/2 RUZZU MARIA n. a NULVI il 09/02/1928 c.f. RZMRA28B49F977I - USUFRUTTO 1/2	2	B	86	SEMINATIVO	0.85			11022	3091.671		
47	COMUNE DI TERGU c.f. 92002270905 - PROPRIETA' 1/1	2	B	348	PASCOLO	0.3			5585	552.915		
47	COMUNE DI TERGU c.f. 92002270905 - PROPRIETA' 1/1	2	B	349	PASCOLO	0.3			181	17.919		
47	COMUNE DI TERGU c.f. 92002270905 - PROPRIETA' 1/1	2	B	350	PASCOLO	0.3			406	40.194		

	<b>IMPIANTO FOTOVOLTAICO A TERRA (AGRIVOLTAICO) COLLEGATO ALLA RTN POTENZA NOMINALE (DC) 24,02 MWP POTENZA IN IMMISSIONE (AC) 26,6 MW Comune di Nulvi (SS)</b>	<b>Rev.</b>	<b>0</b>
	<b>21-00018-IT-SAMURA_PC-R03 PIANO PARTICELLARE DI ESPROPRIO - OPERE DI INTERCONNESSIONE</b>	<b>Pag.</b>	<b>8 di 8</b>

DATI ANAGRAFICI INTESTAZIONE CATASTALE							ESPROPRIO / DIRITTO DI SUPERFICIE		Asservimento per Elettrodotto aereo / interrato		Esproprio per Viabilità	
N.	COGNONE - NOME/INTESTAZIONE, LUOGO DI NASCITA/SEDE, DATA DI NASCITA	FOGLIO	SEZ.	MAPPALE	QUALITA'	Valore Medio di stima Euro/mq	Superficie Servitù (mq) - S	Indennità Servitù VV x S	Superficie (mq) - S	Indennità Asserv. VV x S x 0,33	Superficie (mq) - SV	Indennità Servitù VV x S
47	COMUNE DI TERGU c.f. 92002270905 - PROPRIETA' 1/1	2	B	351	PASCOLO	0.3			1320	130.68		
47	COMUNE DI TERGU c.f. 92002270905 - PROPRIETA' 1/1	2	B	352	PASCOLO	0.3			830	82.17		
49	ADDIS ANTONIO ; DI GIACOMO - PROPRIETA' 1000/1000	2	B	347	PASCOLO	0.3			3111	307.989		
55	PITZOLU MATILDE n. a NULVI il 05/11/1947 c.f. PTZMLD47S45F977D - PROPRIETA' 1/1	2	C	75	SEMINATIVO	0.85			3768	1056.924		