TORRE TRQ05
PLANIMETRIA DEGLI INTERVENTI
SCALA: 1:500

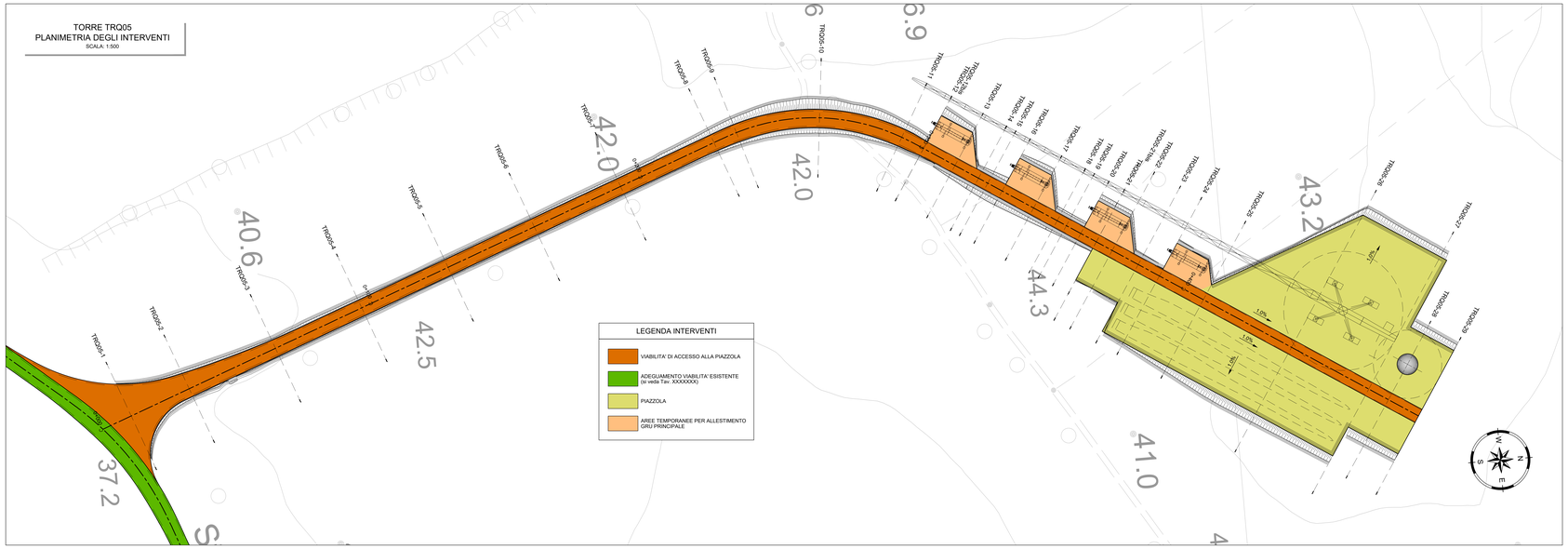

TORRE TRQ05
PLANIMETRIA DI TRACCIAMENTO
SCALA: 1:500

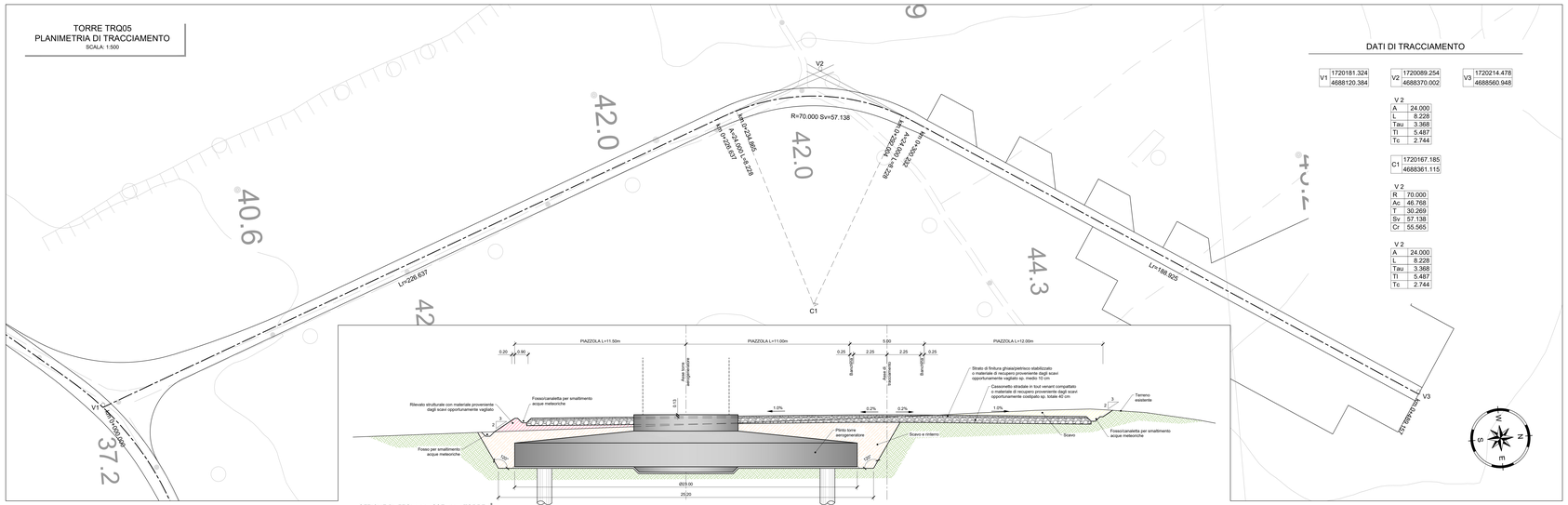

DATI DI TRACCIAMENTO

V1	1720181.324	V2	1720089.254	V3	1720214.478
	4688120.384		4688370.002		4688560.948

V 2	
A	24.000
L	8.228
Tau	3.368
Tl	5.487
Tc	2.744

C1	1720167.185
	4688361.115

V 2	
R	70.000
Ac	46.768
T	30.269
Sv	57.138
Cr	55.565

V 2	
A	24.000
L	8.228
Tau	3.368
Tl	5.487
Tc	2.744

SEZIONE PIAZZOLA IN ASSE ALLA TORRE

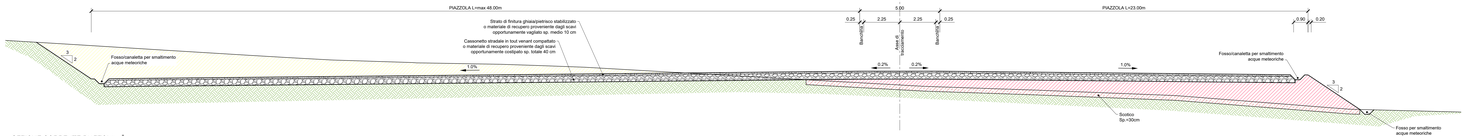

SEZIONE CORRENTE PIAZZOLA

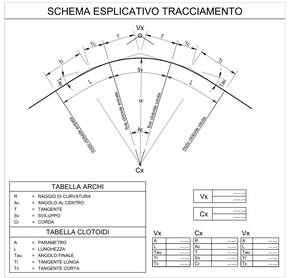

TORRE TRQ05
SEZIONI TIPOLOGICHE
SCALA: 1:100

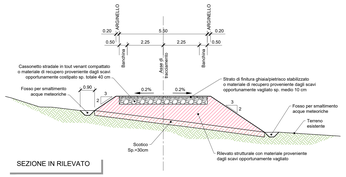

SEZIONE IN RILEVATO

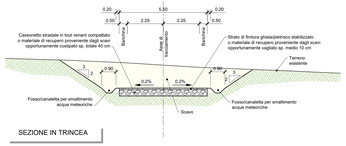

SEZIONE IN TRINCEA

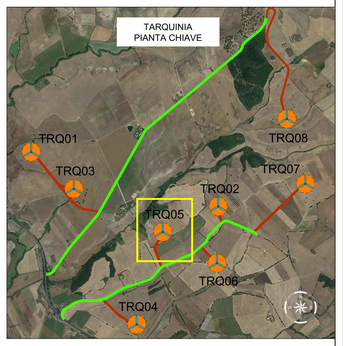

LEGENDA PIANTA CHIAVE

- PIAZZOLA CON ROTORE EOLICO
- PISTA DI ACCESSO ALLA PIAZZOLA
- VIABILITA' ESISTENTE DA ADEGUARE

Rev.N					
REV.	DESCRIZIONE	DISEGN.	CONTROL.	APPROV.	DATA

Montana
Montana S.p.A.
Via Lamarmora 11 - 20122 Milano
Tel. 0039 02 8925 1
Fax. 0039 02 8925 2000
C.F. 00748160159 - P.IVA 00748160159
Milano - Roma - Madrid - Lisbona - Parigi - Berlino - Bruxelles

Committente
Statkraft
SKI 31 S.R.L.
VIA CARDUCCIO 9, 20123 MILANO
C.F. 12416980964

Progettisti
ING. LAURA CONTI
Iscritto all'Ordine degli Ingegneri della Provincia di Pavia al n. 1734

Oggetto
WIND FARM TARQUINIA - IMPIANTO EOLICO DA 52,8 MW
E SISTEMA DI ACCUMULO DA 30 MW
Comune di Tarquinia (VT) - Località "Pian d'Arcione"

Titolo
TRQ05 – PLANIMETRIE E SEZIONI TIPO

Tav. Tipo
PD_T09.05

Nr. RE: 28001_5100_TAR21_PD_T09.05_REVD_TARQ_05= PLANIMETRIE E SEZIONI TIPO
Scala: varie

© VIETATA LA RIPRODUZIONE DI QUESTO DOCUMENTO SENZA PREVENTIVA AUTORIZZAZIONE SCRITTA DELLA MONTANA SPA